







	Évaluation menée sur le terrain		Le suivi des urgences a pour but de recueillir des informations sur les mouvements importants et soudains de populations. Les informations sont collectées à travers des entretiens avec des informateurs clés ou des observations directes. Ce tableau de bord présente des informations sur un mouvement de personnes survenu dans le 9 ^{ème} arrondissement de N'Djamena, le 28 octobre 2020.
	Évaluation menée auprès d'informateurs clés par téléphone		



RÉSUMÉ DE L'ALERTE

 **POPULATION DÉPLACÉE** : 1 150 Personnes Déplacées Internes, 1 600 Ménages (estimations)

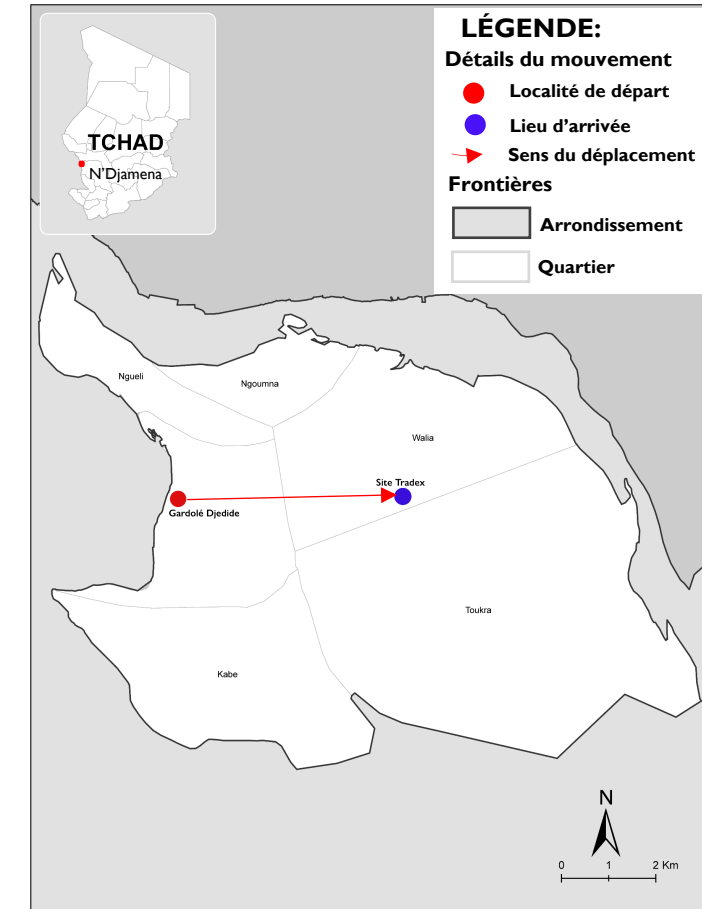
Le **28 octobre 2020**, suite à des **inondations** causées par la **rupture d'une digue** dans le quartier **Gardolé Djedide** (9^{ème} arrondissement de N'Djamena), **1 600 ménages (1 150 individus)** ont été contraints de quitter leurs résidences pour se réfugier sur le site **Tradex**, situé dans le même arrondissement. Il est à signaler que **98 ménages (562 individus)** avaient déjà été installés sur ce site entre juillet et septembre 2020 (voir le [rapport sur les profils de ces personnes](#)).

	LIEU DE DÉPLACEMENT : Site Tradex (Ville de N'Djamena)		CAUSE DU MOUVEMENT : Inondations
	DATE DU DÉPLACEMENT : 28 octobre 2020		MODE DE TRANSPORT : À pied et en voiture
	LIEU D'ACCUEIL : Site		ASSISTANCE DISPONIBLE : Aucune

BESOINS PRIORITAIRES


1. Abris

2. Articles non alimentaires

3. Vivres

Date de collecte : 3 novembre 2020
Nombre de lieux évalués : 1



Cette carte n'est fournie qu'à titre d'illustration. Les représentations ainsi que l'utilisation des frontières et des noms géographiques sur cette carte peuvent comporter des erreurs et n'impliquent ni jugement sur le statut légal d'un territoire, ni reconnaissance ou acceptation officielles de ces frontières de la part de l'OIM.