

	Évaluation menée sur le terrain	
	Évaluation menée auprès d'informateurs clés par téléphone	

Le suivi des urgences a pour but de recueillir des informations sur les mouvements importants et soudains de populations. Les informations sont collectées à travers des entretiens avec des informateurs clés ou des observations directes. Ce tableau de bord présente des informations sur un mouvement de personnes, survenu le 2 novembre 2020 dans un site de la province du Lac.

RÉSUMÉ DE L'ALERTE

 **POPULATION DÉPLACÉE : 616 Personnes Déplacées Internes, 187 Ménages (estimations)**

En raison de l'**insécurité croissante dans les îles du Lac Tchad** (due à la multiplication des attaques perpétrées par des groupes armés non-étatiques), **187 ménages (616 individus)** ont quitté de manière préventive le village de **Ngorea** (sous-préfecture de **Kangalam**, département de **Mamdi**), pour se réfugier dans le site de **Bibi Barrage**, situé sur la terre ferme, au sein de la même sous-préfecture.

 **LIEU DE DÉPLACEMENT :** Site de Bibi Barrage (sous-préfecture de Kangalam, département de Mamdi)

 **CAUSE DU MOUVEMENT :** Mouvement préventif


 **DATE DU DÉPLACEMENT :** 2 novembre 2020


 **MODE DE TRANSPORT :** À pied et en pirogue


 **LIEU D'ACCUEIL :** Site

 **ASSISTANCE DISPONIBLE :** Aucune

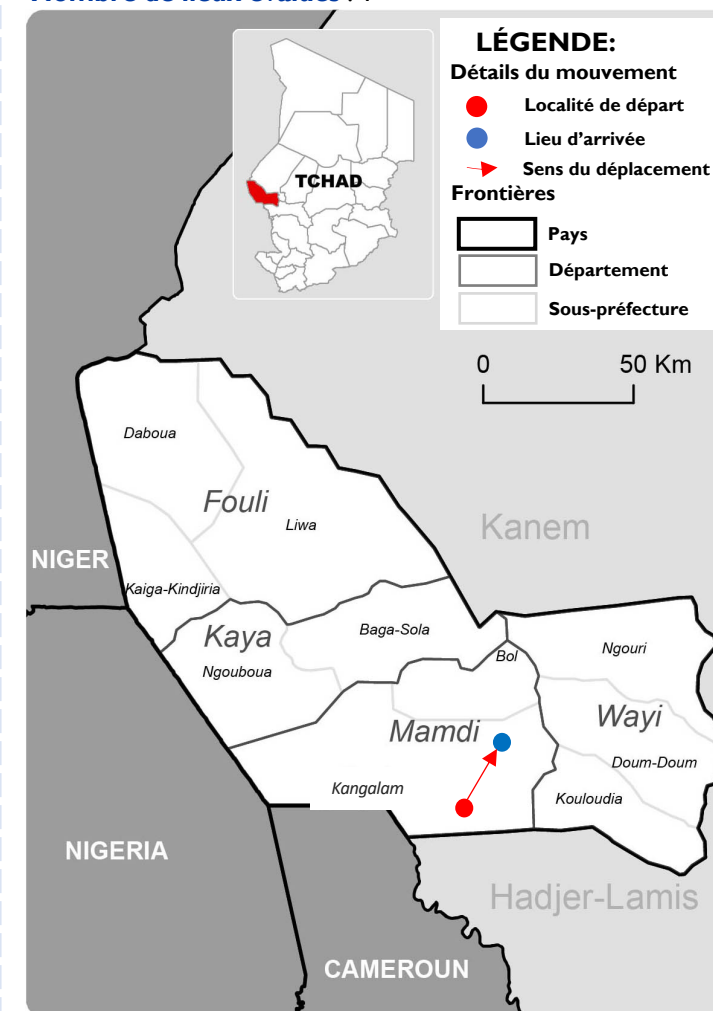
BESOINS PRIORITAIRES

 1. Vivres

 2. Abris

 3. Eau

Date de collecte : 4 novembre 2020
Nombre de lieux évalués : 1



Cette carte n'est fournie qu'à titre d'illustration. Les représentations ainsi que l'utilisation des frontières et des noms géographiques sur cette carte peuvent comporter des erreurs et n'impliquent ni jugement sur le statut légal d'un territoire, ni reconnaissance ou acceptation officielles de ces frontières de la part de l'OIM.