

	Évaluation menée sur le terrain	
	Évaluation menée auprès d'informateurs clés par téléphone	

Le suivi des urgences a pour but de recueillir des informations sur les mouvements importants et soudains de populations. Les informations sont collectées à travers des entretiens avec des informateurs clés ou des observations directes. Ce tableau de bord présente des informations sur un mouvement de personnes survenu le 18 octobre 2020 dans la ville de Faya, située dans la province du Borkou. Ce mouvement a été observé au niveau du Point de suivi des flux (*Flow Monitoring Point, FMP*) de la DTM installé à Faya.

## RÉSUMÉ DE L'ALERTE


 **POPULATION AFFECTÉE : 101 personnes**


Suite à la **fermeture de toutes les mines d'or** dans la ville de **Miski** (province du **Tibesti**), **101 orpailleurs** (tous des hommes), contraints de quitter la zone par les autorités, sont arrivés à **Faya** (province du **Borkou**) le **18 octobre 2020**. La quasi-totalité sont de nationalité tchadienne et la plupart sont originaires de l'est du Tchad (notamment des villes d'Abéché et d'Adré). Il est très probable que ces flux continuent dans les semaines à venir. Ils pourraient concerner plus de 10 000 personnes.

	<b>LIEU : Ville de Faya</b> (province du Borkou)		<b>TYPE DE MOUVEMENT : Mouvement organisé</b>
	<b>DATE DU MOUVEMENT : 18 octobre 2020</b>		<b>MODE DE TRANSPORT : Voiture</b>
	<b>CAUSE DU MOUVEMENT : Fermeture des mines d'or</b>		<b>ASSISTANCE DISPONIBLE : Aucune</b>

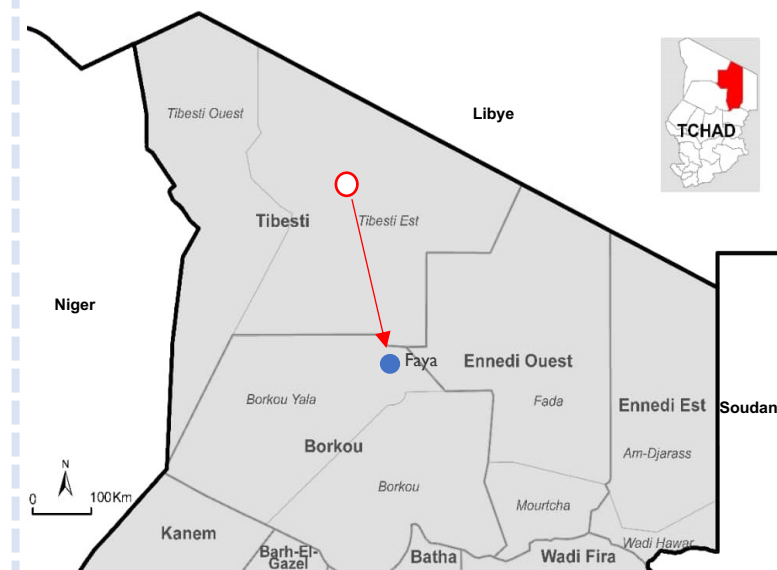
## BESOINS PRIORITAIRES







 1. Vivres

 2. Eau

 3. Articles non alimentaires

**Date de collecte : 19 octobre 2020**  
**Nombre de lieux évalués : 1**



LÉGENDE	
	Localité de départ
	Lieu d'arrivée
	Sens du déplacement
	Limite département
	Limite province
	Frontière internationale

Cette carte n'est fournie qu'à titre d'illustration. Les représentations ainsi que l'utilisation des frontières et des noms géographiques sur cette carte peuvent comporter des erreurs et n'impliquent ni jugement sur le statut légal d'un territoire, ni reconnaissance ou acceptation officielles de ces frontières de la part de l'OIM.