







	Évaluation menée sur le terrain	
	Évaluation menée auprès d'informateurs clés par téléphone	

Le suivi des urgences a pour but de recueillir des informations sur les mouvements importants et soudains de populations. Les informations sont collectées à travers des entretiens avec des informateurs clés ou des observations directes. Ce tableau de bord présente des informations sur un mouvement de personnes survenu le 7 octobre 2020 dans un village de la province du Lac.

## RÉSUMÉ DE L'ALERTE

 **POPULATION DÉPLACÉE : 144 Personnes Déplacées Internes, 32 Ménages (estimations)**

En raison de **l'insécurité croissante dans la province du Lac** (due à la multiplication des attaques perpétrées par des groupes armés non-étatiques), **32 ménages (144 individus)** ont quitté de manière préventive le village de **Kaiga-Kindjiria Centre** (sous-préfecture de **Kaiga-Kindjiria**, département de **Fouli**) pour se réfugier dans le village de **Magui**, situé dans la même sous-préfecture, mais à l'écart des zones frontalières avec le Niger et le Nigeria, qui sont les plus fréquemment les cibles des attaques armées.

	<b>LIEU DE DÉPLACEMENT :</b> Village de Magui (sous-préfecture de Kaiga-Kindjiria, département de Fouli)		<b>CAUSE DU MOUVEMENT :</b> Mouvement préventif
	<b>DATE DU DÉPLACEMENT :</b> 7 octobre 2020		<b>MODE DE TRANSPORT :</b> À pied et à dos d'animal
	<b>LIEU D'ACCUEIL :</b> Village		<b>ASSISTANCE DISPONIBLE :</b> Aucune

## BESOINS PRIORITAIRES



1. Vivres



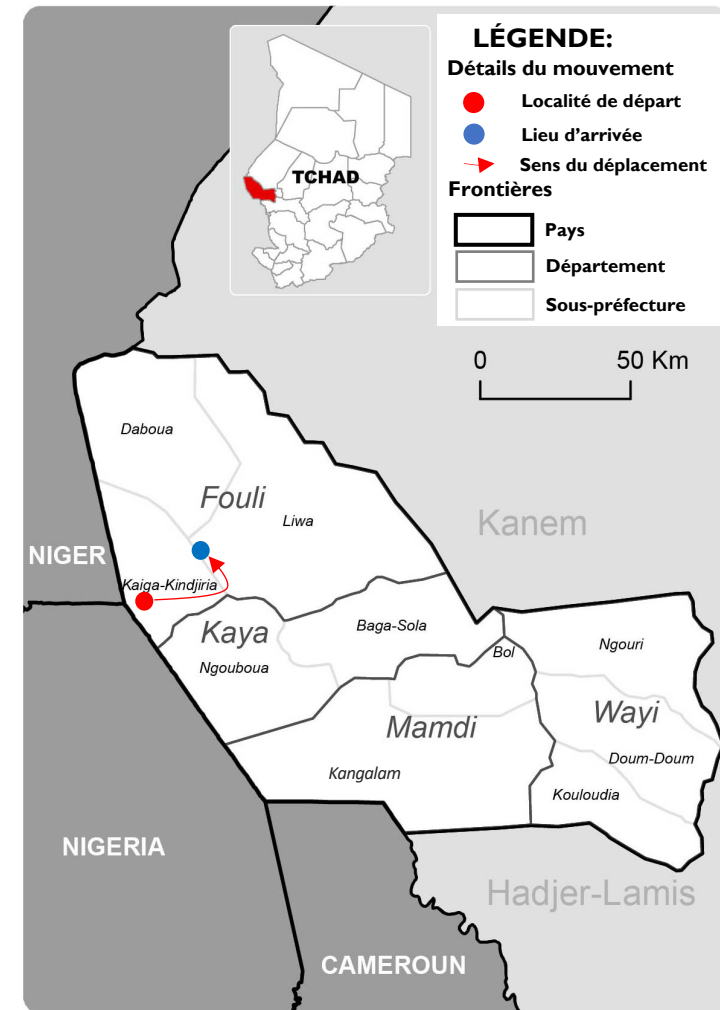
2. Argent liquide



3. Articles non alimentaires

Date de collecte : 8 octobre 2020

Nombre de lieux évalués : 1



Cette carte n'est fournie qu'à titre d'illustration. Les représentations ainsi que l'utilisation des frontières et des noms géographiques sur cette carte peuvent comporter des erreurs et n'impliquent ni jugement sur le statut légal d'un territoire, ni reconnaissance ou acceptation officielles de ces frontières de la part de l'OIM.