



INTRODUCCIÓN

Este es el primer informe de la Matriz de Monitoreo de Desplazamientos (DTM) de la OIM, realizado en el estado de Maranhão, con un enfoque específico en la población indígena Warao. Su publicación es parte del proceso de seguimiento de los flujos de personas de Venezuela a Brasil llevados a cabo por la OIM. En este ejercicio, buscamos seguir las rutas migratorias de la población Warao que parten de Venezuela, pasando a menudo por Roraima, el principal territorio de los informes anteriores de DTM realizados en Brasil. Las actividades de TMD tienen como objetivo promover una migración segura, ordenada y digna basada en el respeto de los derechos de las personas.

Este informe se elaboró con datos recogidos a través de la investigación en viviendas colectivas en São Luís, Imperatriz y San José de Ribamar entre el 1 y el 9 de marzo de 2020. Presenta información sobre el perfil demográfico de la población entrevistada, la educación, el trabajo, la salud y la protección social. Esta actividad fue financiada por la Oficina de Población, Refugiados y

Migraciones (PRM) del Departamento de Estado de los Estados Unidos.

Ronda DTM	Estado	Número de Municipios	Fecha
DTM 1	Roraima	2	Marzo 2018
DTM 2	Roraima	2	Junio 2018
DTM 3	Roraima	13	Octubre 2018
DTM 4	Roraima	14	Abril 2019
DTM 5	Roraima	14	Noviembre 2019
DTM Indígena	Maranhão	3	Marzo 2020
DTM Manaus	Amazonas	1	Marzo 2020

Índice

INTRODUCCIÓN.....	1
METODOLOGÍA.....	2
I. PERFIL DE LAS PERSONAS ENTREVISTADAS Y COMPOSICIÓN FAMILIAR.....	3
II. TRAJETO VENEZUELA – BRASIL.....	4
III. INTEGRAÇÃO SÓCIO-ECONÔMICA.....	5

METODOLOGÍA

La DTM monitorea los flujos migratorios, desplazamientos y movimientos de personas. Una de sus metodologías es la Encuesta de Monitoreo de Flujo (FMS).¹ Esta investigación se llevó a cabo en colaboración con el Gobierno del Estado de Maranhão y los ayuntamientos de São Luís e Imperatriz. La iniciativa para la elaboración de este documento surgió inicialmente de una invitación a la OIM por parte del Gobierno del Estado de Maranhão, a través de su Secretaría de Derechos Humanos y Participación Popular (SEDIHPOP). Esta asociación tenía como objetivo fortalecer el conocimiento de las autoridades locales de la realidad de la migración de Warao en el estado.

Fueron capacitados por la OIM para aplicar la investigación, 29 empleados de la Secretaría de Derechos Humanos y Participación Popular del Estado de Maranhão (SEDIHPOP) y de la Secretaría Municipal de Infancia y Asistencia Social del Municipio de São Luís (SEMCAS). Durante esta capacitación, el uso de la aplicación "Kobo" para la recopilación de datos sobre el terreno, su almacenamiento y tratamiento se explicó en detalle por el cuestionario preparado por la SEDIHPOP y revisado por la OIM.

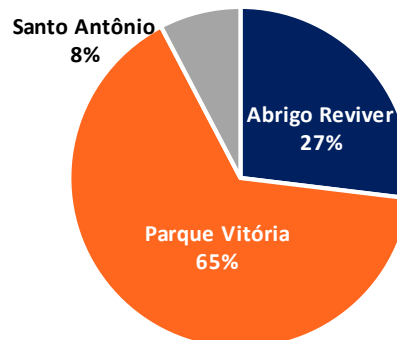
En la planificación de la investigación, la OIM identificó en colaboración con SEDIHPOP y SEMCAS que los grupos Warao se encontraban en tres lugares: Abrigo Reviver (Imperatriz), apoyado por las autoridades locales de la Secretaría de Asistencia Social y Desarrollo Social; Parque Victoria (São Luís, frontera con San José de Ribamar); y en el barrio de Santo Antonio (San Luís). Todas estas localidades se caracterizan por ser áreas distantes de las zonas centrales. Esta encuesta entrevistó a 26 jefes de familias indígenas Warao. Había 19 familias en São Luís y San José de Ribamar y siete familias en Imperatriz, con un total de 112 personas.

Según el gobierno local, los Warao también se encuentran en otros ocho municipios del estado: Santa Inés, Paço do Lumirá, Pinheiro, Barreirinhas, San Mateus, Bom Jardim, Estreitos y Açailândia.

¹ El FMS (Flow Monitoring Survey) está diseñado con el propósito de recopilar información sobre los flujos migratorios, los orígenes, el tránsito e información

El siguiente gráfico muestra la distribución de los encuestados por ubicación de residencia.

Gráfico 1: Lugar de residencia de los entrevistados



Cabe señalar que la migración indígena Warao en Brasil se ha caracterizado precisamente por flujos complejos a través de varios estados y municipios. El informe de la OIM recientemente publicado titulado "Soluciones duraderas para los refugiados y migrantes indígenas en el contexto del flujo venezolano en Brasil" aborda este tema, destacando la necesidad de seguir enfoques de investigación innovadores que permitan comprender las dinámicas demográficas de estos, ya que tienden a variar rápidamente con el tiempo.



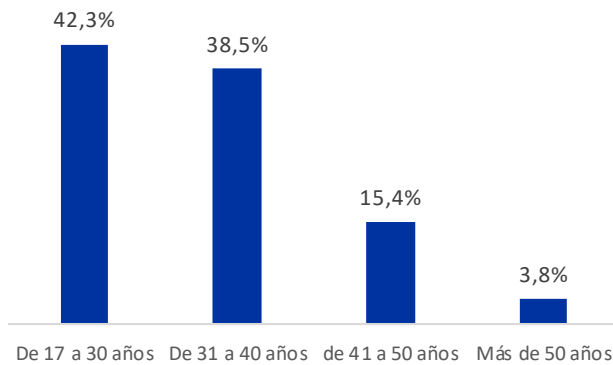
sociodemográfica, las causas de la migración y las necesidades o desafíos existentes.

Maranhão es el décimo estado más poblado de Brasil, con aproximadamente 6.5 millones de habitantes. Localizado en la región noroeste del país, el estado limita con los estados de Pará, Tocantins, Piauí y el océano atlántico. De acuerdo con la Policía Federal, menos de 5000 migrantes internacionales vivían en Maranhão en 2019. La migración Warao en la región es una tendencia reciente e inesperada.

I. PERFIL DE LAS PERSONAS ENTREVISTADAS Y COMPOSICIÓN FAMILIAR

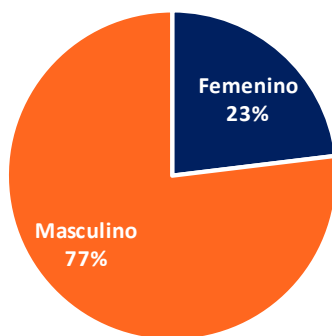
El perfil de edad de los entrevistados indica que la mayoría es joven, siendo 80 por ciento con una edad de hasta 40 años, según el siguiente gráfico.

Gráfico 2: Edades de los entrevistados



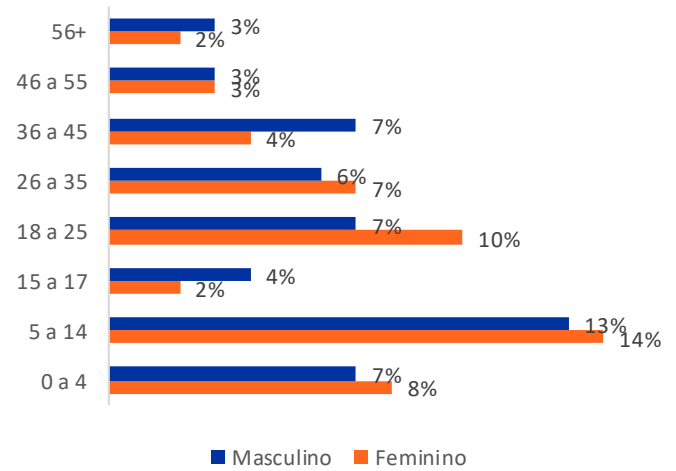
Al analizar el género de los entrevistados, identificamos un predominio de personas de sexo masculino (77%), lo que confirma el patrón tradicional de composición familiar con el mayor porcentaje de varones como personas de referencia.

Gráfico 3: Sexo de los entrevistados



Los datos demuestran la fuerte presencia de niños y adolescentes en el grupo, representando el 50 por ciento del grupo, reforzando el perfil joven de la población.

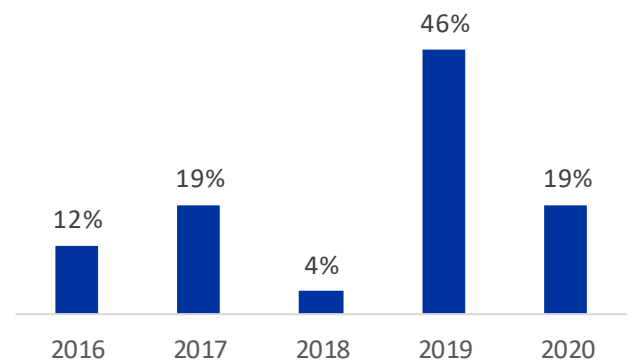
Gráfico 4: Distribución por edad y sexo de los miembros de las familias



En cuanto a la composición familiar, identificamos que la mayoría de las familias están compuestas por la persona de referencia, la pareja y los niños. En promedio, cada familia tiene 4 miembros. También observamos que 31 son familias monoparentales.

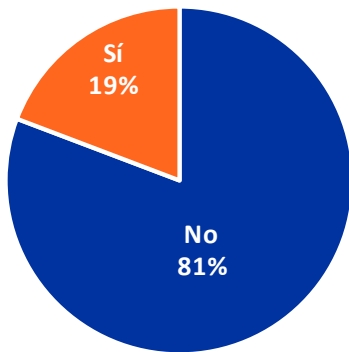
La mayoría de las familias entrevistadas tienen un año o menos de residencia en Brasil, 46 por ciento entraron en Brasil en 2019 y 19 por ciento en 2020, pero se observa que ha habido presencia de estas familias en Brasil desde 2016.

Gráfico 5: Desde qué año usted y su familia están viviendo en Brasil?



La mayoría de estas familias, independientemente de cuándo llegaron, no han regresado a Venezuela (81%). Además, el 70 por ciento dijo que les gustaría traer a otros miembros de la familia al país.

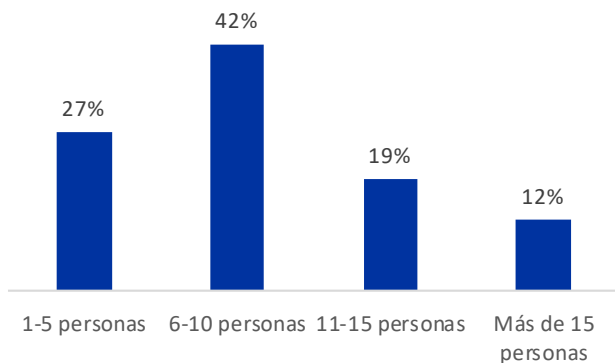
Gráfico 6: Durante ese tiempo han regresado a Venezuela?



La composición de las familias warao en Brasil, en el estado de Maranhão, es diferente de la composición familiar informada por los entrevistados cuando vivían en Venezuela, lo que indica que sólo una parte de los miembros originales de la familia migraron a Brasil. El promedio de miembros del núcleo familiar en Venezuela, reportado por los entrevistados, fue de 10 miembros, en Brasil estos grupos familiares tienen un promedio de 4 miembros.

Todos los entrevistados informan que todavía tienen parientes en Venezuela y el 69 por ciento tiene la intención de traer a otros miembros de la familia al país.

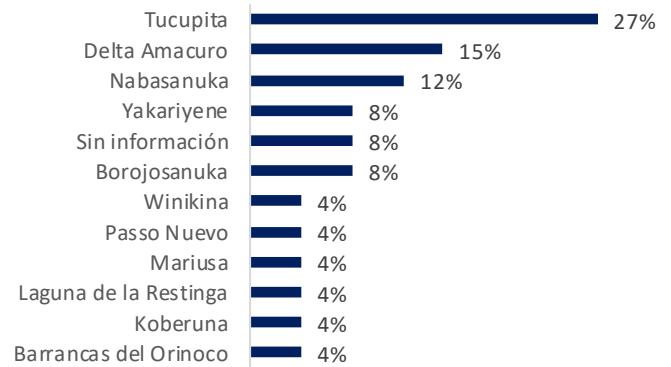
Gráfico 7: Cuántas personas vivían con usted en su grupo familiar (en Venezuela)?



I. TRAYECTO VENEZUELA – BRASIL

La mayoría de las familias Warao entrevistadas vivían en Venezuela en las ciudades de Tucupita, Delta Amacuro y Nabasanuka.

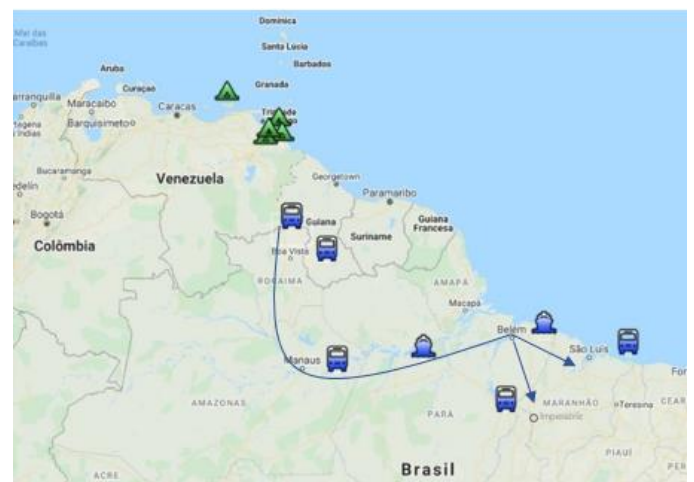
Gráfico 8: En cual comunidad vivía en Venezuela?



Todas las personas entrevistadas afirmaron haber entrado en Brasil a través del estado de Roraima (Pacaraima, siguiendo a Boa Vista), viajado posteriormente en autobús a Manaus. Asimismo, todos declararon haber salido de Manaus por el río Amazonas a Belén, pasando por Santarém, llegando finalmente al estado de Maranhão.

A partir de la visualización presentada en el mapa es posible identificar la ruta utilizada por estos migrantes. Los medios de transporte comúnmente utilizados por estas familias fueron el autobús y el barco.

Mapa 1: Comunidades de Origen y puntos de tránsito.



Aunque la mayoría de los indígenas entrevistados respondió que querían establecerse con sus familias en el lugar donde viven actualmente, basándose en la observación de los desplazamientos de esta población en los últimos años, hay una tendencia de movimientos espontáneos, a menudo impulsados por cambios en el

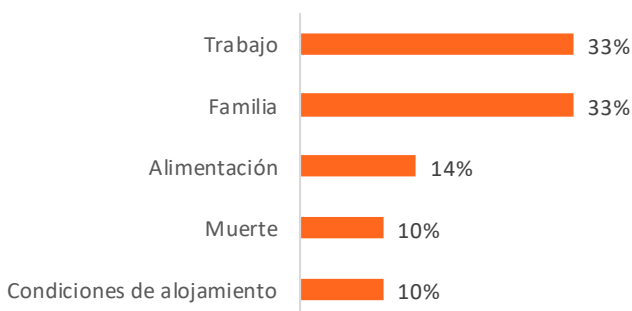
escenario local, tales como: situaciones relacionadas con la generación de ingresos o relaciones familiares, aunque no exclusivamente.

La mayoría de los entrevistados informaron haber vivido en otras ciudades de Brasil antes de establecerse en el lugar actual donde fueron entrevistados. El bienestar o la reunificación de la familia, así como los compromisos de búsqueda o trabajo, son las fuertes razones que pueden hacer que el Warao se desplace.

De los entrevistados, el 77 por ciento llegaron a Maranhão en busca de mejoras en las condiciones de vida, el acceso al trabajo o reunificación familiar.

La alimentación es también una de las razones indicadas por los entrevistados y refuerza la percepción en cuanto a las particularidades de la cultura Warao, donde hay una necesidad de tener una vivienda con infraestructura adecuada para la preparación de alimentos de acuerdo con sus costumbres, por ejemplo, el uso de cocina colectiva y al aire libre.

Gráfico 9: Cual fue el principal motivo que lo hizo salir de las ciudades anteriores?



II. INTEGRACIÓN SOCIOECONÓMICA

La investigación recogió algunas impresiones sobre la integración económica de los Warao, y fue posible entender que llegan con expectativas de inserción en el mercado laboral informal. Una de las menciones más frecuentes de la actividad económica fue la actividad de recogida o "mendicidad", una práctica ampliamente utilizada, que implica toda una logística que va desde la realización de viajes, pasando por la organización familiar interna, llegando hasta la programación de itinerario y distribución de tareas entre los familiares involucrados en el proceso de recolección.

A pesar de indicar que hay oportunidades de integración económica para el Warao, las respuestas obtenidas no son concluyentes para inferir una imagen general de su actividad económica, y es necesario realizar más estudios cualitativos.


El ejercicio indica que se necesita una investigación más profunda sobre el potencial de la integración del Warao en el mercado laboral nacional, ya que informaron de ocupaciones previas en servicios generales, actividades de maestro, pescador, artesano y servicio doméstico.

Se identificó que los niños suelen acompañar a la familia en movimientos frecuentes, trabajando también en la colecta. También se observó que el desplazamiento frecuente de las familias Warao es otro factor relevante que aumenta la vulnerabilidad de estas familias, ya que dificulta la inscripción y permanencia de los niños en la escuela, razón por la cual el 80 por ciento de los niños de las familias entrevistadas no están matriculados en escuelas estatales o municipales en el estado de Maranhão, lo que es un desafío para el sistema educativo local.

En cuanto a los ingresos de warao, el 69 por ciento reportó tener un ingreso de menos de un salario mínimo y sólo el 27 por ciento recibió el programa Bolsa Familia del gobierno federal. Durante el periodo de recopilación de datos, los entrevistadores escucharon relatos de que estos ingresos son muy variables, ya que normalmente cuando llegan a la ciudad los Warao consiguen recoger una alta suma de recursos y este valor se reduce con el tiempo, razón que también puede contribuir a los frecuentes desplazamientos de este grupo.

Por último, en el caso de la salud, las enfermedades respiratorias, como la gripe, fueron las principales causas de hospitalización del Warao. Preguntados cuál es la mayor preocupación con respecto a la salud, los encuestados destacan la atención médica durante el embarazo, problemas de salud en general y vacunación. Cabe destacar que dos tercios de los entrevistados informaron haber sido vacunados en Brasil.

ESTA ACTIVIDAD FUE FINANCIADA POR:



Oficina de Población, Refugiados y Migración (PRM)



Organización Internacional para las Migraciones (OIM)
Setor de Autarquias Sul, Quadra 05, Bloco N, Edifício OAB
Brasília, Brasil
iombrazil@iom.int
brazil.iom.int
facebook.com/OIMBrasil
twitter@OIMBrasil

©Organización Internacional para las Migraciones (OIM) 2020

Todos los derechos están reservados. Por citar, parafraseando o reproduciendo de otro modo la información presentada en este documento, la fuente debe citarse: Organización Internacional para las Migraciones (OIM), 2020, Warao Population Flow Monitoring, disponible en: <https://www.globaldtm.info/>