

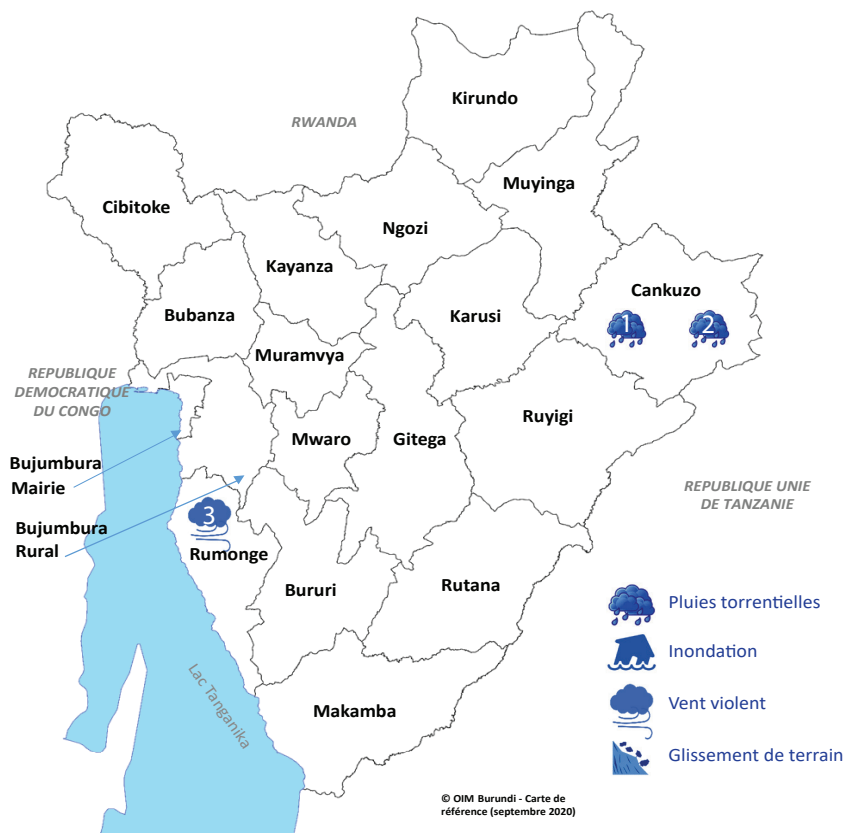


**DTM**MATRICE DE SUIVI  
DES DÉPLACEMENTS**BURUNDI**  
**SUIVI DES URGENCES**  
**30 AOÛT - 05 SEPT 2020**

 **299** Personnes affectées  
dont:  
 **225** Personnes déplacées

Types d'urgence	Personnes affectées	Personnes déplacées
 Pluies Torrentielles	201	127
 Vents violents	98	98

**CARTE DE LOCALISATION DES URGENCES**  
**PAR PROVINCE**


Numéro de l'urgence	Province	Commune	Colline(s)	Date	Individus affectés		Destruction aux maisons*			Impact humain	Besoins urgents
					Non déplacés	Déplacés	MD	MPD	MD		
1	Cankuzo	Kigamba	Buyongwe	31/08/2020	34	98	4	4	10		Abris, ANA, Vivres
2	Cankuzo	Mishiha	Mwiruzi	31/08/2020	40	29	4	6	3		Abris, ANA, Vivres
3	Rumonge	Buyengero	Kirama	02/09/2020	0	98	0	16	0	2 personnes blessées	Abris

\*MD: Maisons détruites, MPD: Maisons partiellement détruites, MD: Maisons décoiffées



Les données sont récoltées par les volontaires de la Croix-Rouge dans les 24 heures suivant l'incident d'urgence mais sont publiées d'une façon hebdomadaire. Lors de la publication du Dashboard, la situation lors de la collecte des données pourrait être différente de la situation actuelle. Toutes les situations d'urgence qui arrivent dans le pays ne sont pas prises en compte par l'outil suivi d'urgence DTM. Les situations d'urgence prises en compte sont des incidents qui causent des dégâts importants et qui ont besoin d'une réponse immédiate de la communauté humanitaire, ou qui causent des déplacements de la population.



 Schweizerische Eidgenossenschaft  
Confédération suisse  
Confederazione Svizzera  
Confederaziun svizra  
  
Direction du développement  
et de la coopération DDC



Contact: OIM Burundi, DTMBurundi@iom.int  
Facebook: International Organization for Migration – Burundi  
Twitter: @IOM\_Burundi

