

	Évaluation menée sur le terrain	
	Évaluation menée auprès des informateurs clés par téléphone	

L'objectif de l'outil de suivi des urgences est de rassembler des informations sur les mouvements significatifs et soudains de population. Ce rapport présente des informations sur les mouvements ayant eu lieu entre le **17 et le 19 Septembre 2020** dans le département du **Logone et Chari** de la région de l'**Extrême-Nord**.

RÉSUMÉ DE L'ÉVÉNEMENT


 **POPULATION AFFECTÉE :**
267 Personnes Déplacées Internes (PDI), 38 Ménages (estimations)


Entre le **17 et le 19 Septembre 2020**, **38 ménages de 267 PDI** ont été contraints de fuir la localité de **Bouaram (Arrondissement de Blangoua, Département du Logone et Chari)**, suite a une attaque de groupes armés non étatiques le 17 septembre 2020. Les populations affectées se sont majoritairement déplacées par pirogue vers le site de **Blangoua Bâche (Arrondissement de Blangoua)**. Elles prévoient rester temporairement dans les familles d'accueil, le temps que la situation revienne à la normale. Aucune assistance n'a été fournie pour l'instant.

- 23 ménages de 197 PDI ont trouvé refuge dans des familles d'accueils.
- 15 ménages de 70 PDI ont trouvé refuge dans des centres collectifs .




 **LIEUX DE DÉPLACEMENT :**
Site Blangoua Bâche

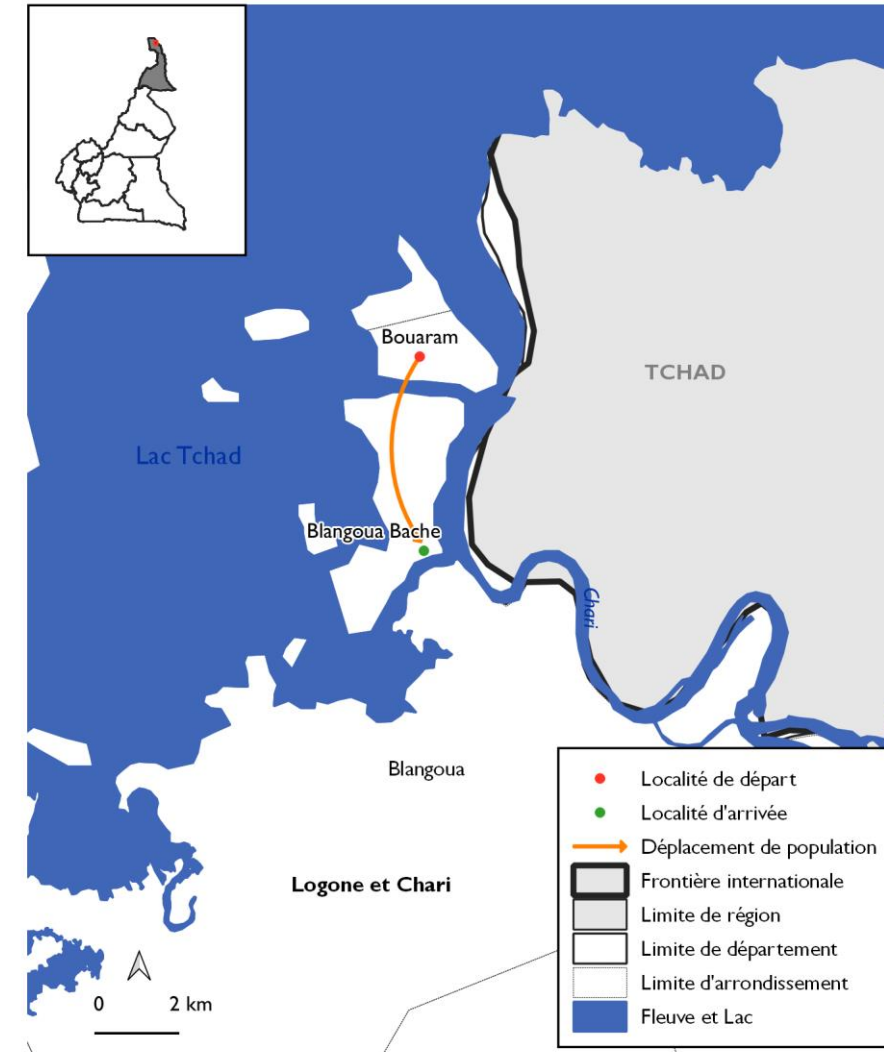
 **DATE DES DÉPLACEMENTS :**
17—19 Septembre 2020

 **CAUSE DU MOUVEMENT :**
Attaque armée

 **MODE DE TRANSPORT :**
Pirogue

BESOINS PRIORITAIRES

 **VIVRES**  **ARTICLES NON ALIMENTAIRES**  **ABRIS**



Cette carte est uniquement présentée à titre illustratif. Les noms et les frontières de cette carte n'impliquent ni l'approbation ni l'acceptation officielle de la part de l'OIM.