

	Évaluation menée sur le terrain	
	Évaluation menée auprès d'informateurs clés par téléphone	

Le suivi des urgences a pour but de recueillir des informations sur les mouvements importants et soudains de populations. Les informations sont collectées à travers des entretiens avec des informateurs clés ou des observations directes. Ce tableau de bord présente des informations sur deux mouvements de personnes, survenus les 6 et 9 septembre 2020 dans un village de la province du Lac.

## RÉSUMÉ DE L'ALERTE

 **POPULATION DÉPLACÉE : 703 Personnes Déplacées Internes, 151 Ménages (estimations)**

Suite à une **attaque armée survenue le 4 septembre 2020** dans le village de **Bikerom** situé dans les îles du lac Tchad (sous-préfecture de **Kangalam**, département de **Mamdi**), **151 ménages (703 individus)** se sont réfugiés dans le village de **Tetewa** (également situé dans les îles du lac Tchad, au sein de la même sous-préfecture).

 **LIEU DE DÉPLACEMENT** : Village de Tetewa (sous-préfecture de Kangalam, département de Mamdi)

 **CAUSE DU MOUVEMENT** : Attaque armée

 **DATES DES DÉPLACEMENTS** : 6 et 9 septembre 2020


 **MODE DE TRANSPORT** : Pirogue

 **LIEU D'ACCUEIL** : Village

 **ASSISTANCE DISPONIBLE** : Aucune

## BESOINS PRIORITAIRES

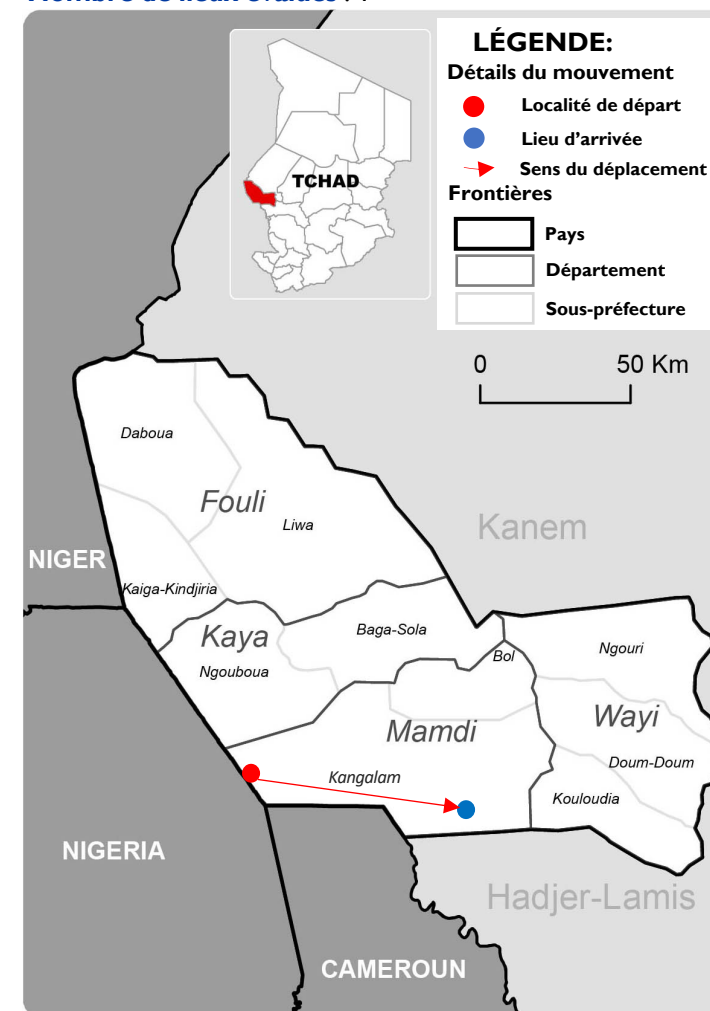
 1. Vivres

 2. Protection

 3. Santé

Date de collecte : 10 septembre 2020

Nombre de lieux évalués : 1



Cette carte n'est fournie qu'à titre d'illustration. Les représentations ainsi que l'utilisation des frontières et des noms géographiques sur cette carte peuvent comporter des erreurs et n'impliquent ni jugement sur le statut légal d'un territoire, ni reconnaissance ou acceptation officielles de ces frontières de la part de l'OIM.