

Монгол Улсын Засгийн газар COVID-19-ийн халдвар тархахаас урьдчилан сэргийлэх арга хэмжээг эртнээс эрчимтэй авч эхэлсэн. Боловсролын байгууллагуудын үйл ажиллагааг 1-р сарын 27-ноос эхлэн албан ёсоор зогсоож, коронавирусын халдвар илэрсэн улсууд руу зорчих аялалын хориг тавьсан төдийгүй 2-р сарын 13-нд Монгол улс онцгой байдлын өндөржүүлсэн бэлэн байдалд шилжсэн. Мөн 2020 оны 2-р сарын 24-26-ний өдрүүдэд тохиосон Сар шинийн баярын үеэр коронавирусын халдвар гарах болзошгүй байдлаас урьдчилан сэргийлэх зорилгоор Улсын Онцгой Комиссоос хот хоорондын зорчих хөдөлгөөнийг хориглох шийдвэр гаргасан. Нийслэл Улаанбаатар хот хүн амын төвлөрөл ихтэй, Монгол улсын нийт хүн амын тэн хагас нь оршин суудаг. Үүгээр зогсохгүй, Улаанбаатар хотоор дамжин зорчих хөдөлгөөн их тул коронавирусын халдварыг улс даяар тараах эрсдлийн хамгийн том хүчин зүйлсийн нэг болж байна. Эрсдлийн бэлэн байдлыг цаг ямагт хангаж, коронавирус илэрсэн үед авах арга хэмжээг чанаржуулахын тулд, иргэдийн орж, гарах урсгалын талаарх бүртгэл мэдээллийг сайжруулах ажлыг Нийслэлийн Засаг Даргын Тамгын Газар (НЗДТГ), Олон Улсын Шилжилт Хөдөлгөөний Байгууллага (ОУШХБ)-ын Монгол дахь салбарын техник туслалцаатайгаар хэрэгжүүлж байна. НЗДТГ болон ОУШХБ-ын хамтын ажиллагааны дагуу мэдээлэл цуглуулах ажилд 400 гаруй эмнэлгийн болон боловсролын салбарын ажилтныг дайчлан хамруулж, ДТМ аргачлалд сурган, хэрэгцээт зөвлөмж, техникийн туслалцаагаар ханган ажиллаж байна. Хот хоорондын хөдөлгөөн хязгаарлалттай үед буюу 2-р сарын 27-ны 08 цагаас 3-р сарын 3-ны 06 цаг хүртэл урсгал хөдөлгөөнийг хянах ажлын туршилтын үе хийгдэж, үүнээс хойш 6-р сарын 1-ний өдрийг хүртэл үргэлжилнэ. Нийслэлийн ойролцоох 6 (Эмээлт, Баруунтуруун, Гүнт, Өлзийт, Морин, Налайх) шалган нэвтрүүлэх товчоод дээр тээврийн хэрэгслийн төрөл, зорчигчдын тоо, хүйс, зорчин явж буй чиглэлийн талаарх мэдээллийг 24 цагийн турш иргэдээс авч байна. Хэдийгээр ДТМ аргачлалыг нийслэл хотод анх удаа ашиглаж байгаа боловч дэлхийн 80 гаруй улсад онц байдлын үед ашигладаг ба зөвхөн 2018 онд л гэхэд 40 сая гаруй хүнийг хамруулжээ. Мөн 2018 онд Өмнөд Судан улсад Эбола вирус тархах үеэр иргэдийн хөдөлгөөнийг тандах зорилгоор ДТМ аргачлалыг амжилттай хэрэгжүүлсэн байна. Монгол улсын хувьд Онцгой Байдлын Ерөнхий Газар, ОУШХБ хамтран 2018 оноос хойш 21 аймаг, 330 сумд дахь иргэдийн хөдөлгөөнийг баримжаалан тандаж байгалийн гамшиг, тэр дундаа зудын нөхцөл үүссэн үед ажиллах бэлтгэл ажлыг хангах зорилгоор уг аргачлалыг хэрэглэж ирсэн.

ТОЙМ ТОО

3,201,356

Хөдөлгөөний нэмэгдсэн дүн ДТМ (УХЦ)
урсгал хянасан хөдөлгөөний цэгээр хянасан.

31,203↓

Сүүлийн 24 цагт
бүртгэгдсэн хөдөлгөөн

13,110 (X)
41,703 (Ч)

Зорчих хөдөлгөөн хориотой (X) болон
чөлөөтэй (Ч) үеийн өдрийн дундаж хөдөлгөөн

ХҮН АМ ЗҮЙ

XX% - Нийт

XX% - Сүүлийн 24 цагт



ЭРЭГТЭЙ

52%

52%



ЭМЭГТЭЙ

31%

33%



ХҮҮ

9%

10%

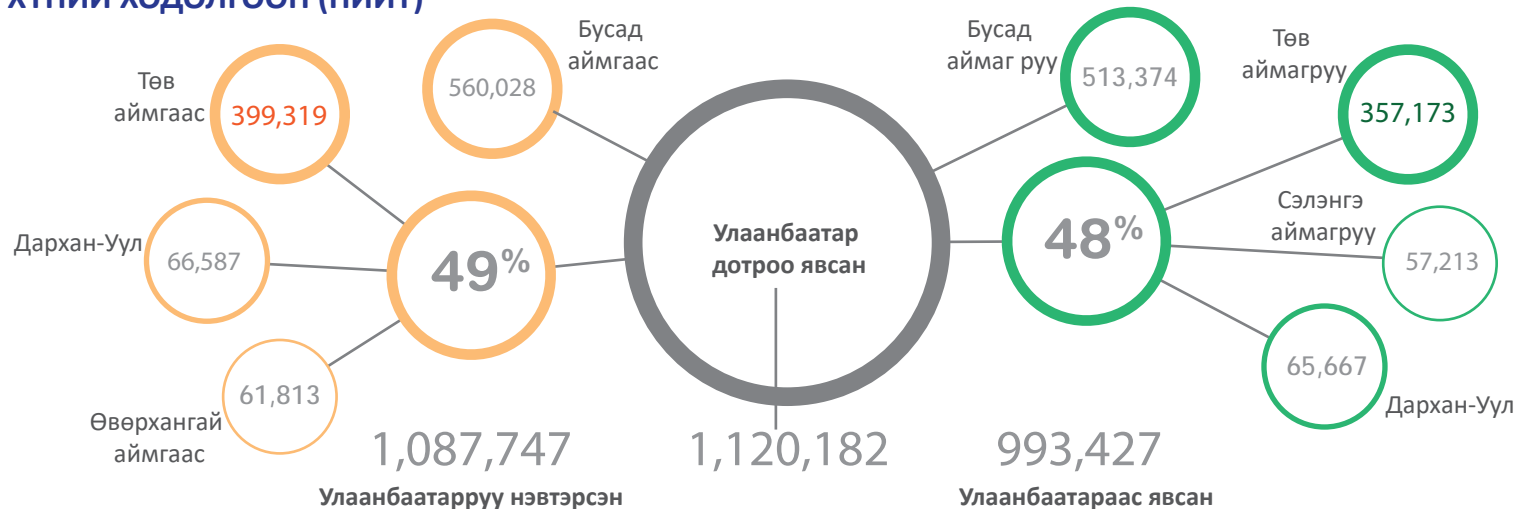


ОХИН

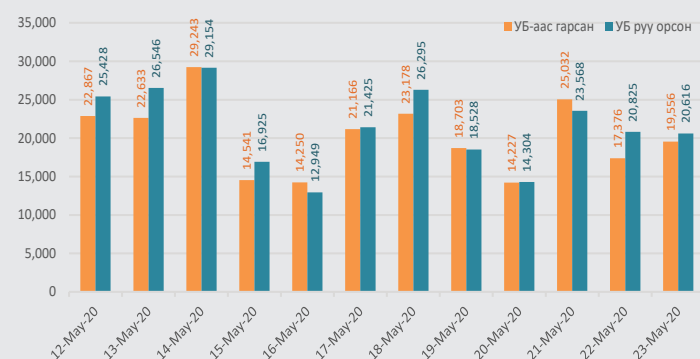
7%

6%

ХҮНИЙ ХӨДӨЛГӨӨН (НИЙТ)



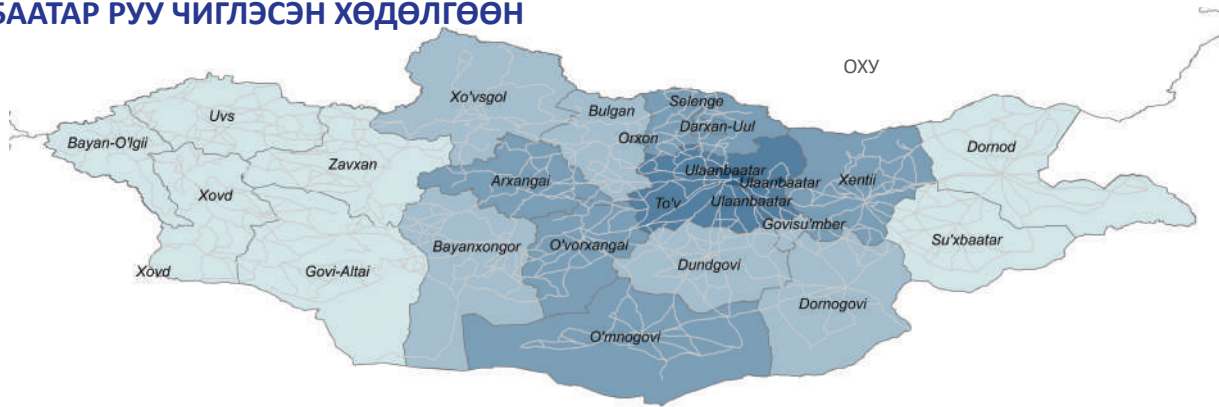
ХӨДӨЛГӨӨНИЙ ЧИГЛЭЛ



ТОВЧООД ДЭЭРХ ХӨДӨЛГӨӨНИЙ УРСГАЛ

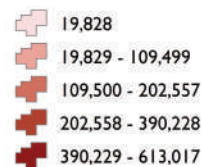
Товчоо	НИЙТ			2020-5-23		
	НИЙТ	Орсон	Гарсан	НИЙТ	Орсон	Гарсан
Баруунтуруун	402,017	191,320	210,697	0	0	0
Өлзийт	459,507	242,558	216,949	5,194	2,113	3,081
Налайх	951,728	475,458	476,270	6,052	3,447	2,605
Морин	778,569	389,248	389,321	13,262	6,640	6,622
Эмээлт	1,154,994	621,309	533,685	14,403	7,685	6,718
Гүнт	573,663	287,590	286,073	1,261	731	530
НИЙТ	4,320,478	2,207,483	2,112,995	40,172	20,616	19,556

УЛААНБААТАР РУУ ЧИГЛЭСЭН ХӨДӨЛГӨӨН




Legend

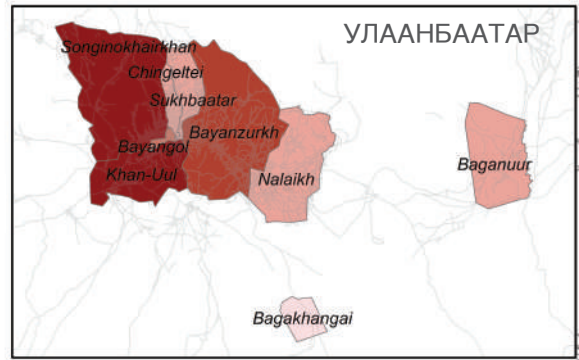
УБ-т очих дүүрэг



Гарсан аймаг



 Улсын хил
 Гол зам



Энэхүү зураглалд ашигласан хил, хязгаар, нэр, нэршил нь албан ёсоор хүлээн зөвшөөрөгдсөнийг илтгэхгүй болно

ХҮН АМ ЗҮЙ

XX% - Нийт

XX% - Сүүлийн 24 цаг



ЭРЭГТЭЙ

52%

52%



ЭМЭГТЭЙ

32%

33%



ХҮҮ

9%

10%



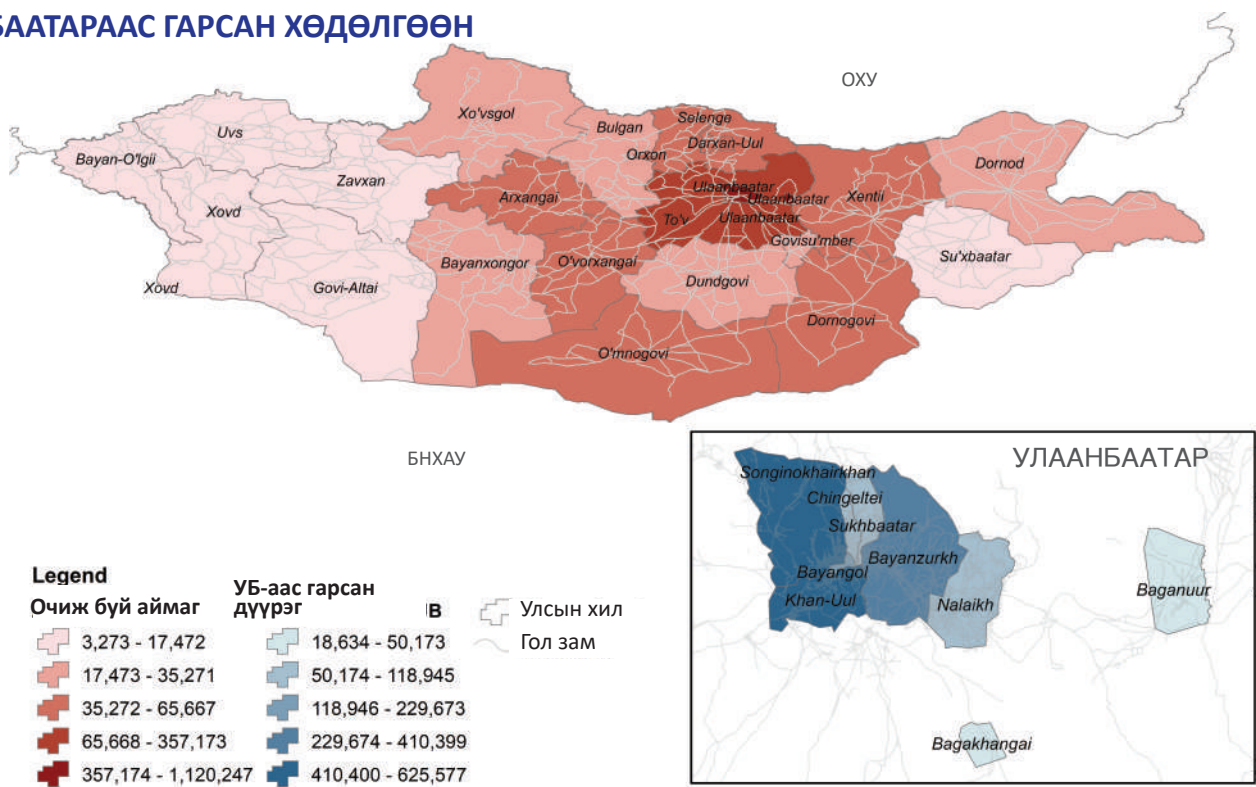
ОХИН

7%

5%

Улаанбаатарт очсон дүүрэг	?	Багахангай	Багануур	Баянгол	Баянзүрх	Чингэлтэй	Хан-Уул	Налайх	Сонгинохайрхан	Сүхбаатар	НИЙТ
Улаанбаатар	6,519	17,540	46,188	65,613	131,610	53,450	370,842	64,054	319,870	44,496	1,120,182
Архангай	258	34	82	9,024	11,325	3,873	5,715	248	19,968	3,070	53,597
Баянхонгор	144	25	74	3,445	5,296	1,668	2,762	208	10,731	1,758	26,111
Баян-Өлгий	23	5	1	460	825	172	178	51	1,779	282	3,776
Булган	253	27	83	7,122	9,511	2,954	5,101	128	13,072	2,480	40,731
Дархан-Уул	331	61	180	10,006	12,148	3,278	7,213	411	28,858	4,101	66,587
Дорнод	141	37	21	2,024	10,475	1,287	2,293	159	2,128	1,748	20,313
Дорноговь	408	69	150	6,960	15,520	2,049	4,852	665	4,630	3,070	38,373
Дундговь	269	22	118	5,197	12,995	2,101	6,740	239	6,708	2,686	37,075
Говь-Алтай	51	30	39	1,285	2,369	623	1,118	51	5,061	635	11,262
Говьсүмбэр	337	32	174	3,888	14,163	1,119	2,722	576	2,456	1,838	27,305
Хэнтий	316	56	49	4,628	29,337	2,681	4,399	607	4,517	3,596	50,186
Ховд	18	2	12	1,170	2,035	473	1,124	58	5,651	410	10,953
Хөвсгөл	141	35	117	4,334	6,318	1,890	3,100	176	11,350	1,942	29,403
Орхон	248	7	142	9,531	10,431	2,352	6,700	269	15,324	3,046	48,050
Сэлэнгэ	228	46	240	14,383	14,145	4,336	7,254	457	16,228	4,377	61,694
Сүхбаатар	109	44	52	1,546	9,692	938	1,483	221	1,460	1,307	16,852
Төв	2,313	358	1,525	58,739	86,257	26,814	69,539	13,429	111,917	28,428	399,319
Өмнөговь	241	11	194	6,654	12,447	2,275	12,432	301	10,422	2,999	47,976
Өвөрхангай	312	65	146	8,621	12,564	3,450	7,958	314	24,901	3,482	61,813
Завхан	89	50	29	2,731	4,680	1,042	1,993	90	6,427	1,268	18,399
Увс	38	11	27	1,382	2,624	604	1,207	110	5,539	543	12,085
?	98	30	480	657	1,546	217	853	419	1,214	373	5,887
НИЙТ	12,885	18,597	50,123	229,400	418,313	119,646	527,578	83,241	630,211	117,935	2,207,929

УЛААНБААТАРААС ГАРСАН ХӨДӨЛГӨӨН



Энэхүү зураглалд ашигласан хил, хязгаар, нэр, нэршил нь албан ёсоор хүлээн зөвшөөрөгдсөнийг илтгэхгүй болно

ХҮН АМ ЗҮЙ

XX% - Нийт

XX% - Сүүлийн 24 цагт



ЭРЭГТЭЙ

52%

50%



ЭМЭГТЭЙ

31%

35%



ХҮҮ

10%

10%



ОХИН

8%

6%

Улаанбаатараас гарсан дүүрэг	?	Багахангай	Баянзүрх	Багануур	Баянгол	Чингэлтэй	Хан-Уул	Налайх	Сонгинохайрхан	Сүхбаатар	НИЙТ
Архангай	419	48	9,142	93	6,629	3,003	4,603	238	16,833	2,867	43,875
Баянхонгор	123	27	4,020	93	3,016	1,346	2,475	134	9,724	1,535	22,493
Баян-Өлгий	4	-	799	-	509	170	192	29	1,374	196	3,273
Булган	321	3	7,522	68	5,707	2,374	4,165	85	11,559	2,119	33,923
Дархан-Уул	245	45	10,467	172	8,682	3,187	6,407	468	31,815	4,179	65,667
Дорнод	166	33	11,931	56	2,068	1,250	2,241	380	1,904	1,611	21,640
Дорноговь	419	33	17,419	279	7,125	2,458	5,530	556	4,641	2,827	41,287
Дундговь	155	23	12,326	146	4,475	1,875	6,542	200	6,779	2,750	35,271
Говь-Алтай	36	13	1,807	66	1,024	520	1,000	89	4,993	578	10,126
Говьсүмбэр	249	30	13,296	158	3,374	1,111	2,581	502	2,373	1,483	25,157
Хэнтий	341	67	29,539	81	4,473	2,453	4,097	831	3,873	3,481	49,236
Ховд	31	5	1,768	19	1,007	344	907	76	4,431	443	9,031
Хөвсгөл	106	11	4,866	43	3,189	1,407	2,573	105	10,116	1,539	23,955
Орхон	209	16	8,441	169	8,032	2,209	5,878	231	15,658	2,616	43,459
Сэлэнгэ	190	41	12,077	251	12,898	3,927	6,502	518	16,845	3,964	57,213
Сүхбаатар	148	29	10,313	76	1,408	848	1,495	219	1,432	1,504	17,472
Төв	1,956	260	79,667	1,577	50,662	24,062	62,341	11,787	99,258	25,603	357,173
Өмнөговь	125	37	13,016	218	6,666	2,798	12,508	331	10,928	3,734	50,361
Увс	65	10	1,993	27	1,217	522	1,084	73	4,158	620	9,769
Өвөрхангай	290	57	9,412	152	7,251	2,724	6,410	197	20,927	2,925	50,345
Завхан	70	17	3,678	29	2,204	909	1,701	115	6,321	921	15,965
?	359	33	1,456	107	651	305	1,256	584	1,545	440	6,736
НИЙТ	6,027	838	264,955	3,880	142,267	59,802	142,488	17,748	287,487	67,935	993,427