

Монгол Улсын Засгийн газар COVID-19-ийн халдвар тархахаас урьдчилан сэргийлэх арга хэмжээг эртнээс эрчимтэй авч эхэлсэн. Боловсролын байгууллагуудын үйл ажиллагааг 1-р сарын 27-ноос эхлэн албан ёсоор зогсоож, коронавирусын халдвар илэрсэн улсууд руу зорчих аялалын хориг тавьсан төдийгүй 2-р сарын 13-нд Монгол улс онцгой байдлын өндөржүүлсэн бэлэн байдалд шилжсэн. Мөн 2020 оны 2-р сарын 24-26-ний өдрүүдэд тохиосон Сар шинийн баярын үеэр коронавирусын халдвар гарах болзошгүй байдлаас урьдчилан сэргийлэх зорилгоор Улсын Онцгой Комиссоос хот хоорондын зорчих хөдөлгөөнийг хориглох шийдвэр гаргасан. Нийслэл Улаанбаатар хот хүн амын төвлөрөл ихтэй, Монгол улсын нийт хүн амын тэн хагас нь оршин суудаг. Үүгээр зогсохгүй, Улаанбаатар хотоор дамжин зорчих хөдөлгөөн их тул коронавирусын халдварыг улс даяар тараах эрсдлийн хамгийн том хүчин зүйлсийн нэг болж байна. Эрсдлийн бэлэн байдлыг цаг ямагт хангаж, коронавирус илэрсэн үед авах арга хэмжээг чанаржуулахын тулд, иргэдийн орж, гарах урсгалын талаарх бүртгэл мэдээллийг сайжруулах ажлыг Нийслэлийн Засаг Даргын Тамгын Газар (НЗДТГ), Олон Улсын Шилжилт Хөдөлгөөний Байгууллага (ОУШХБ)-ын Монгол дахь салбарын техник туслалцаатайгаар хэрэгжүүлж байна. НЗДТГ болон ОУШХБ-ын хамтын ажиллагааны дагуу мэдээлэл цуглуулах ажилд 400 гаруй эмнэлгийн болон боловсролын салбарын ажилтныг дайчлан хамруулж, ДТМ аргачлалд сурган, хэрэгцээт зөвлөмж, техникийн туслалцаагаар ханган ажиллаж байна. Хот хоорондын хөдөлгөөн хязгаарлалттай үед буюу 2-р сарын 27-ны 08 цагаас 3-р сарын 3-ны 06 цаг хүртэл урсгал хөдөлгөөнийг хянах ажлын туршилтын үе хийгдэж, үүнээс хойш 6-р сарын 1-ний өдрийг хүртэл үргэлжилнэ. Нийслэлийн ойролцоох 6 (Эмээлт, Баруунтуруун, Гүнт, Өлзийт, Морин, Налайх) шалган нэвтрүүлэх товчоод дээр тээврийн хэрэгслийн төрөл, зорчигчдын тоо, хүйс, зорчин явж буй чиглэлийн талаарх мэдээллийг 24 цагийн турш иргэдээс авч байна. Хэдийгээр ДТМ аргачлалыг нийслэл хотод анх удаа ашиглаж байгаа боловч дэлхийн 80 гаруй улсад онц байдлын үед ашигладаг ба зөвхөн 2018 онд л гэхэд 40 сая гаруй хүнийг хамруулжээ. Мөн 2018 онд Өмнөд Судан улсад Эбола вирус тархах үеэр иргэдийн хөдөлгөөнийг тандах зорилгоор ДТМ аргачлалыг амжилттай хэрэгжүүлсэн байна. Монгол улсын хувьд Онцгой Байдлын Ерөнхий Газар, ОУШХБ хамтран 2018 оноос хойш 21 аймаг, 330 сумд дахь иргэдийн хөдөлгөөнийг баримжаалан тандаж байгалийн гамшиг, тэр дундаа зудын нөхцөл үүссэн үед ажиллах бэлтгэл ажлыг хангах зорилгоор уг аргачлалыг хэрэглэж ирсэн.

ТОЙМ ТОО

3,170,153

Хөдөлгөөний нэмэгдсэн дүн ДТМ (УХЦ) урсгал хянасан хөдөлгөөний цэгээр хянасан.

31,515 ↓

Сүүлийн 24 цагт бүртгэгдсэн хөдөлгөөн

13,110 (X)
41,853 (Ч)

Зорчих хөдөлгөөн хориотой (X) болон чөлөөтэй (Ч) үеийн өдрийн дундаж хөдөлгөөн

ХҮН АМ ЗҮЙ

XX% - Нийт
XX% - Сүүлийн 24 цагт



ЭРЭГТЭЙ

52%
51%



ЭМЭГТЭЙ

31%
34%



ХҮҮ

9%
9%



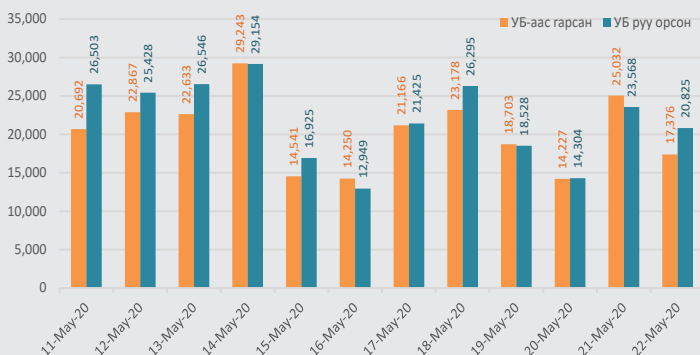
ОХИН

7%
7%

ХҮНИЙ ХӨДӨЛГӨӨН (НИЙТ)



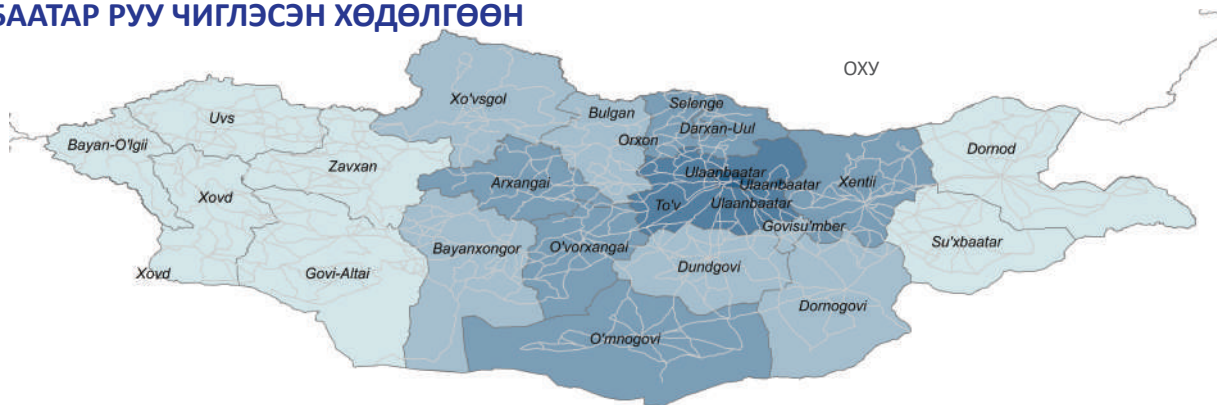
ХӨДӨЛГӨӨНИЙ ЧИГЛЭЛ



ТОВЧООД ДЭЭРХ ХӨДӨЛГӨӨНИЙ УРСГАЛ

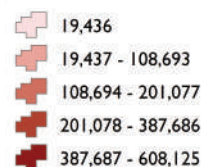
Товчоо	НИЙТ			2020-5-22		
	НИЙТ	Орсон	Гарсан	НИЙТ	Орсон	Гарсан
Баруунтуруун	402,017	191,320	210,697	0	0	0
Өлзийт	449,557	238,223	211,334	4,756	2,222	2,534
Налайх	935,759	467,281	468,478	9,917	4,730	5,187
Морин	763,607	381,757	381,850	1,700	851	849
Эмээлт	1,126,932	604,700	522,232	13,659	8,924	4,735
Гүнт	564,233	282,761	281,472	8,169	4,098	4,071
НИЙТ	4,242,105	2,166,042	2,076,063	38,201	20,825	17,376

УЛААНБААТАР РУУ ЧИГЛЭСЭН ХӨДӨЛГӨӨН




Legend

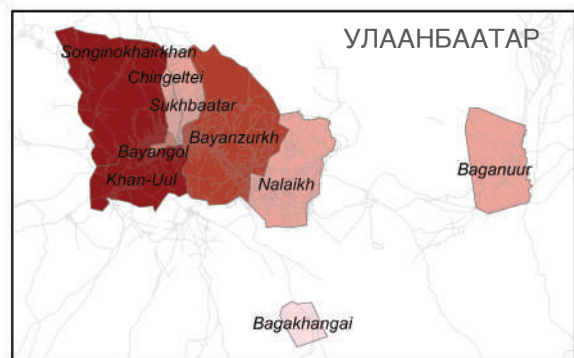
УБ-т очих дүүрэг



Гарсан аймаг



Улсын хил
 Гол зам



Энэхүү зураглалд ашигласан хил, хязгаар, нэр, нэршил нь албан ёсоор хүлээн зөвшөөрөгдсөнийг илтгэхгүй болно

ХҮН АМ ЗҮЙ

XX% - Нийт

XX% - Сүүлийн 24 цаг



ЭРЭГТЭЙ

52%

52%



ЭМЭГТЭЙ

31%

34%



ХҮҮ

9%

8%



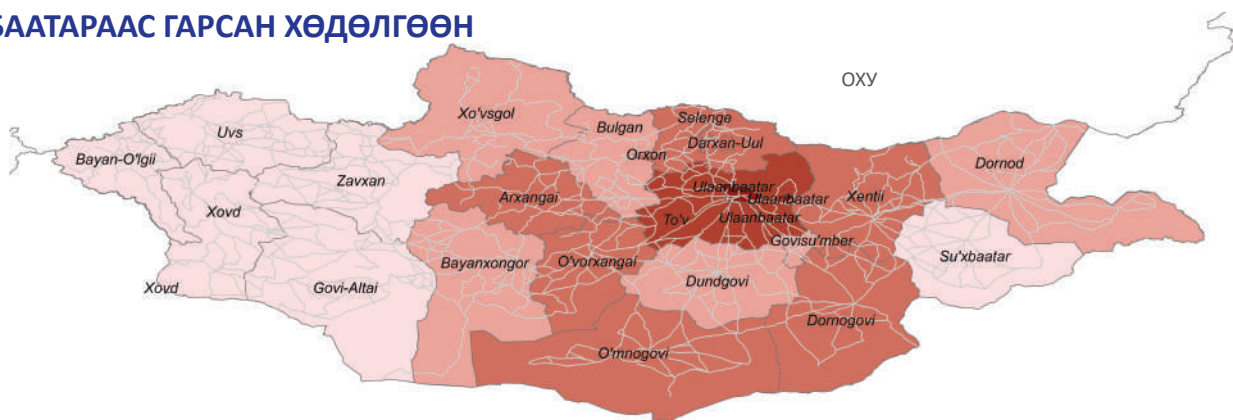
ОХИН

7%

7%


Улаанбаатарт очсон дүүрэг	?	Багахангай	Багануур	Баянгол	Баянзүрх	Чингэлтэй	Хан-Уул	Налайх	Сонгинохайрхан	Сүхбаатар	НИЙТ
Улаанбаатар	6,493	17,448	46,060	65,146	130,777	53,242	365,078	63,975	318,978	44,016	1,111,213
Архангай	245	34	82	8,926	11,214	3,831	5,659	248	19,754	3,053	53,046
Баянхонгор	144	25	74	3,405	5,209	1,652	2,733	202	10,481	1,739	25,664
Баян-Өлгий	23	5	1	456	815	167	178	51	1,739	282	3,717
Булган	252	27	83	7,011	9,433	2,914	5,026	128	12,894	2,457	40,225
Дархан-Уул	331	61	180	9,908	12,019	3,250	7,171	407	28,419	4,062	65,808
Дорнод	141	37	21	2,020	10,414	1,287	2,262	159	2,126	1,738	20,205
Дорноговь	408	69	146	6,858	15,289	2,024	4,767	652	4,601	3,017	37,831
Дундговь	255	22	118	5,153	12,836	2,076	6,663	239	6,587	2,651	36,600
Говь-Алтай	51	30	39	1,252	2,328	616	1,107	51	4,996	635	11,105
Говьсүмбэр	333	32	172	3,873	13,947	1,108	2,689	571	2,438	1,815	26,978
Хэнтий	316	56	49	4,614	29,041	2,656	4,364	600	4,482	3,553	49,731
Ховд	18	2	12	1,159	2,016	468	1,122	58	5,581	410	10,846
Хөвсгөл	141	35	117	4,284	6,265	1,886	3,056	172	11,160	1,896	29,012
Орхон	246	7	142	9,379	10,301	2,317	6,598	269	15,129	3,031	47,419
Сэлэнгэ	228	46	240	14,266	14,017	4,316	7,193	450	16,102	4,329	61,187
Сүхбаатар	109	44	52	1,541	9,599	934	1,471	221	1,455	1,304	16,730
Төв	2,306	355	1,506	58,211	85,384	26,584	68,897	13,225	110,881	28,194	395,543
Өмнөговь	236	11	191	6,563	12,330	2,262	12,348	299	10,308	2,964	47,512
Өвөрхангай	298	65	146	8,530	12,447	3,427	7,889	309	24,500	3,456	61,067
Завхан	83	50	29	2,687	4,623	1,018	1,963	90	6,280	1,249	18,072
Увс	38	11	21	1,372	2,590	599	1,204	110	5,453	541	11,939
?	98	30	480	657	1,546	217	848	418	1,196	373	5,863
НИЙТ	12,793	18,502	49,961	227,271	414,440	118,851	520,286	82,904	625,540	116,765	2,187,313

УЛААНБААТАРААС ГАРСАН ХӨДӨЛГӨӨН

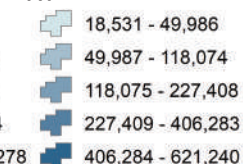


Legend

Очиж буй аймаг



УБ-аас гарсан дүүрэг



БНХАУ

Улсын хил
Гол зам



Энэхүү зураглалд ашигласан хил, хязгаар, нэр, нэршил нь албан ёсоор хүлээн зөвшөөрөгдсөнийг илтгэхгүй болно

ХҮН АМ ЗҮЙ

XX% - Нийт

XX% - Сүүлийн 24 цагт



ЭРЭГТЭЙ

52%

49%



ЭМЭГТЭЙ

31%

33%



ХҮҮ

10%

9%



ОХИН

8%

8%

Улаанбаатараас гарсан дүүрэг	?	Багахангай	Баянзүрх	Багануур	Баянгол	Чингэлтэй	Хан-Уул	Налайх	Сонгинохайрхан	Сүхбаатар	НИЙТ
Архангай	417	48	9,060	93	6,540	2,980	4,499	237	16,609	2,838	43,321
Баянхонгор	117	27	3,975	93	2,977	1,305	2,447	129	9,575	1,515	22,160
Баян-Өлгий	4	-	782	-	509	166	188	29	1,339	189	3,206
Булган	315	3	7,410	64	5,633	2,349	4,087	83	11,387	2,097	33,428
Дархан-Уул	239	39	10,370	170	8,565	3,159	6,298	464	31,452	4,138	64,894
Дорнод	166	33	11,886	56	2,060	1,244	2,236	374	1,904	1,605	21,564
Дорноговь	419	33	17,209	279	7,045	2,423	5,436	550	4,600	2,788	40,782
Дундговь	155	23	12,094	146	4,397	1,842	6,431	200	6,685	2,729	34,702
Говь-Алтай	31	13	1,796	66	1,023	513	1,000	89	4,900	575	10,006
Говьсүмбэр	249	30	13,236	158	3,351	1,109	2,556	498	2,357	1,478	25,022
Хэнтий	341	67	29,250	81	4,442	2,434	4,087	829	3,845	3,464	48,840
Ховд	31	3	1,729	15	993	337	887	74	4,396	436	8,901
Хөвсгөл	106	11	4,800	43	3,136	1,389	2,541	105	9,923	1,539	23,593
Орхон	209	13	8,346	169	7,925	2,198	5,806	226	15,410	2,599	42,901
Сэлэнгэ	183	36	12,004	251	12,828	3,894	6,393	518	16,691	3,947	56,745
Сүхбаатар	148	27	10,227	76	1,391	843	1,488	218	1,421	1,502	17,341
Төв	1,948	254	79,185	1,560	50,343	23,911	61,510	11,765	98,428	25,410	354,314
Өмнөговь	125	37	12,844	211	6,555	2,774	12,381	331	10,674	3,684	49,616
Увс	65	8	1,971	27	1,192	503	1,051	73	4,113	603	9,606
Өвөрхангай	287	53	9,232	150	7,149	2,662	6,297	183	20,569	2,878	49,460
Завхан	70	17	3,617	29	2,191	899	1,658	112	6,287	874	15,754
?	359	33	1,450	107	642	305	1,244	584	1,520	440	6,684
НИЙТ	5,984	808	262,473	3,844	140,887	59,239	140,521	17,671	284,085	67,328	982,840