

Монгол Улсын Засгийн газар COVID-19-ийн халдвар тархахаас урьдчилан сэргийлэх арга хэмжээг эртнээс эрчимтэй авч эхэлсэн. Боловсролын байгууллагуудын үйл ажиллагааг 1-р сарын 27-ноос эхлэн албан ёсоор зогсоож, коронавирусын халдвар илэрсэн улсууд руу зорчих аялалын хориг тавьсан төдийгүй 2-р сарын 13-нд Монгол улс онцгой байдлын өндөржүүлсэн бэлэн байдалд шилжсэн. Мөн 2020 оны 2-р сарын 24-26-ний өдрүүдэд тохиосон Сар шинийн баярын үеэр коронавирусын халдвар гарах болзошгүй байдлаас урьдчилан сэргийлэх зорилгоор Улсын Онцгой Комиссоос хот хоорондын зорчих хөдөлгөөнийг хориглох шийдвэр гаргасан. Нийслэл Улаанбаатар хот хүн амын төвлөрөл ихтэй, Монгол улсын нийт хүн амын тэн хагас нь оршин суудаг. Үүгээр зогсохгүй, Улаанбаатар хотоор дамжин зорчих хөдөлгөөн их тул коронавирусын халдварыг улс даяар тараах эрсдлийн хамгийн том хүчин зүйлсийн нэг болж байна. Эрсдлийн бэлэн байдлыг цаг ямагт хангаж, коронавирус илэрсэн үед авах арга хэмжээг чанаржуулахын тулд, иргэдийн орж, гарах урсгалын талаарх бүртгэл мэдээллийг сайжруулах ажлыг Нийслэлийн Засаг Даргын Тамгын Газар (НЗДТГ), Олон Улсын Шилжилт Хөдөлгөөний Байгууллага (ОУШХБ)-ын Монгол дахь салбарын техник туслалцаатайгаар хэрэгжүүлж байна. НЗДТГ болон ОУШХБ-ын хамтын ажиллагааны дагуу мэдээлэл цуглуулах ажилд 400 гаруй эмнэлгийн болон боловсролын салбарын ажилтныг дайчлан хамруулж, ДТМ аргачлалд сурган, хэрэгцээт зөвлөмж, техникийн туслалцаагаар ханган ажиллаж байна. Хот хоорондын хөдөлгөөн хязгаарлалттай үед буюу 2-р сарын 27-ны 08 цагаас 3-р сарын 3-ны 06 цаг хүртэл урсгал хөдөлгөөнийг хянах ажлын туршилтын үе хийгдэж, үүнээс хойш 6-р сарын 1-ний өдрийг хүртэл үргэлжилнэ. Нийслэлийн ойролцоох 6 (**Эмээлт, Баруунтуруун, Гүнт, Өлзийт, Морин, Налайх**) шалган нэвтрүүлэх товчоод дээр тээврийн хэрэгслийн төрөл, зорчигчдын тоо, хүйс, зорчин явж буй чиглэлийн талаарх мэдээллийг 24 цагийн турш иргэдээс авч байна. Хэдийгээр ДТМ аргачлалыг нийслэл хотод анх удаа ашиглаж байгаа боловч дэлхийн 80 гаруй улсад онц байдлын үед ашигладаг ба зөвхөн 2018 онд л гэхэд 40 сая гаруй хүнийг хамруулжээ. Мөн 2018 онд Өмнөд Судан улсад Эбола вирус тархах үеэр иргэдийн хөдөлгөөнийг тандах зорилгоор ДТМ аргачлалыг амжилттай хэрэгжүүлсэн байна. Монгол улсын хувьд Онцгой Байдлын Ерөнхий Газар, ОУШХБ хамтран 2018 оноос хойш 21 аймаг, 330 сумд дахь иргэдийн хөдөлгөөнийг баримжаалан тандаж байгалийн гамшиг, тэр дундаа зудын нөхцөл үүссэн үед ажиллах бэлтгэл ажлыг хангах зорилгоор уг аргачлалыг хэрэглэж ирсэн.

ТОЙМ ТОО

3,138,638

Хөдөлгөөний нэмэгдсэн дүн ДТМ (УХЦ) урсгал хянасан хөдөлгөөний цэгээр хянасан.

37,741 ↑

Сүүлийн 24 цагт бүртгэгдсэн хөдөлгөөн

13,110 (X)

42,003 (Ч)

Зорчих хөдөлгөөн хориотой (X) болон чөлөөтэй (Ч) үеийн өдрийн дундаж хөдөлгөөн

ХҮН АМ ЗҮЙ

XX% - Нийт

XX% - Сүүлийн 24 цагт



ЭРЭГТЭЙ

52%

53%



ЭМЭГТЭЙ

31%

31%



ХҮҮ

9%

9%

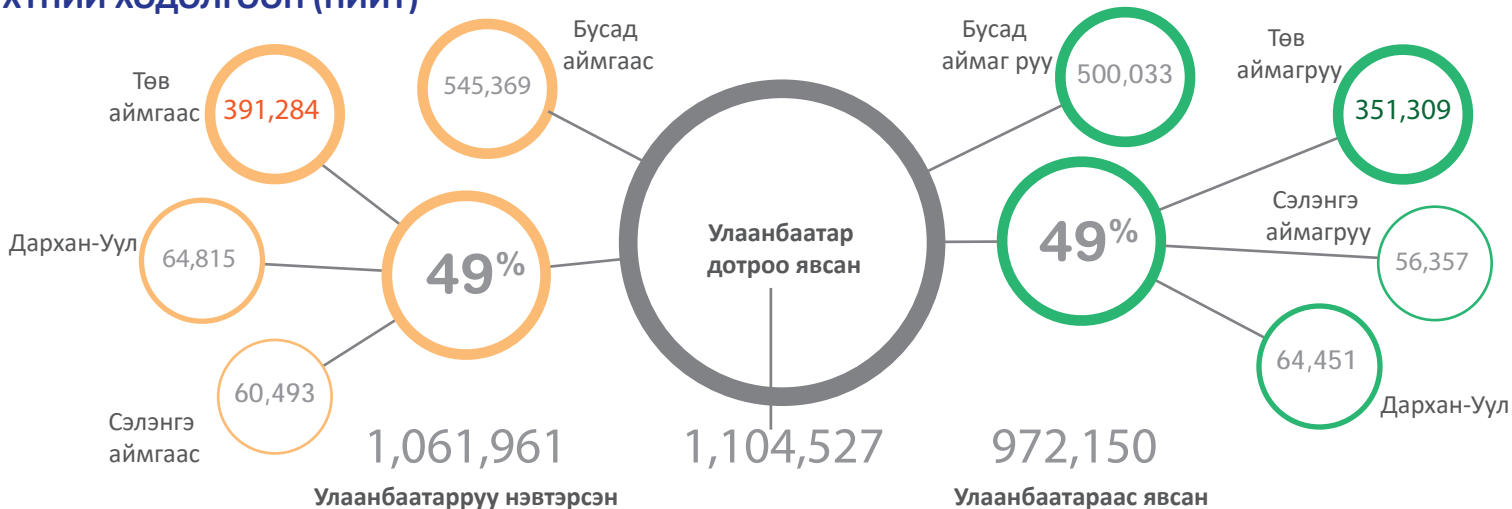


ОХИН

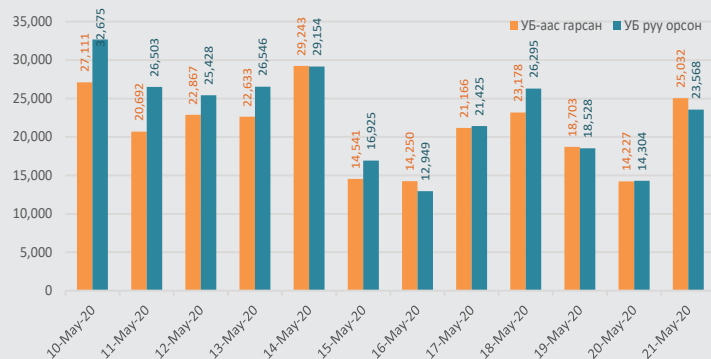
7%

6%

ХҮНИЙ ХӨДӨЛГӨӨН (НИЙТ)



ХӨДӨЛГӨӨНИЙ ЧИГЛЭЛ

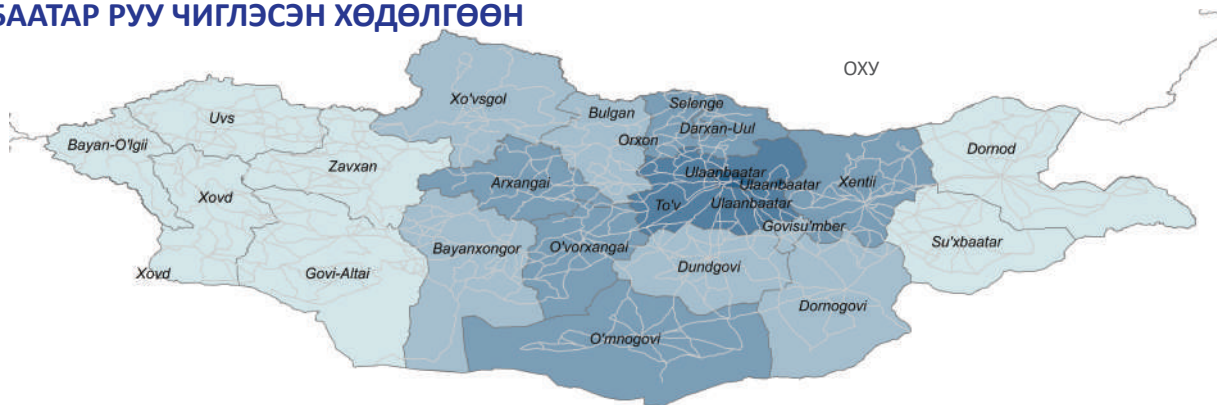


ТОВЧООД ДЭЭРХ ХӨДӨЛГӨӨНИЙ УРСГАЛ

Товчоо	НИЙТ			2020-5-21		
	НИЙТ	Орсон	Гарсан	НИЙТ	Орсон	Гарсан
Баруунтуруун	402,017	191,320	210,697	0	0	0
Өлзийт	449,557	238,223	211,334	4,574	2,266	2,308
Налайх	935,759	467,281	468,478	11,477	5,754	5,723
Морин	763,607	381,757	381,850	11,962	5,973	5,989
Эмээлт	1,126,932	604,700	522,232	14,500	6,426	8,074
Гүнт	564,233	282,761	281,472	6,087	3,149	2,938
НИЙТ	4,242,105	2,166,042	2,076,063	48,600	23,568	25,032

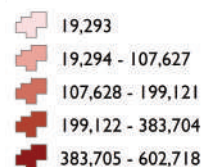


УЛААНБААТАР РУУ ЧИГЛЭСЭН ХӨДӨЛГӨӨН




Legend

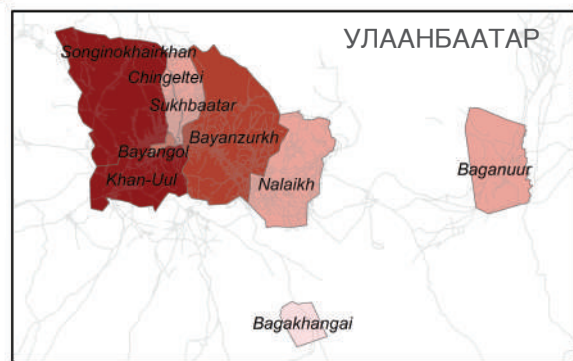
УБ-т очих дүүрэг



Гарсан аймаг



 Улсын хил
 Гол зам



Энэхүү зураглалд ашигласан хил, хязгаар, нэр, нэршил нь албан ёсоор хүлээн зөвшөөрөгдсөнийг илтгэхгүй болно

ХҮН АМ ЗҮЙ

XX% - Нийт

XX% - Сүүлийн 24 цагт



ЭРЭГТЭЙ

52%

54%



ЭМЭГТЭЙ

31%

31%



ХҮҮ

9%

9%



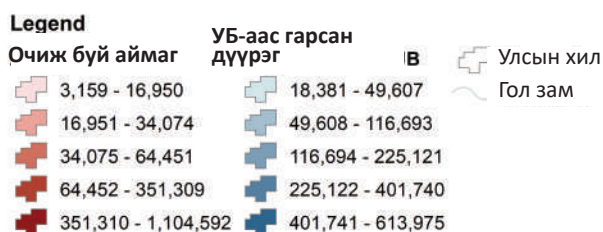
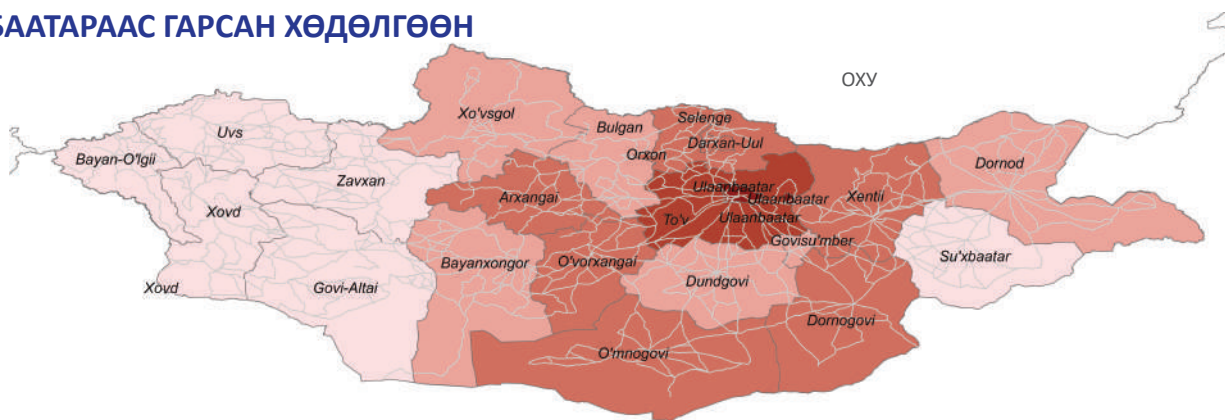
ОХИН

7%

6%

Улаанбаатарт очсон дүүрэг	?	Багахангай	Багануур	Баянгол	Баянзүрх	Чингэлтэй	Хан-Уул	Налайх	Сонгинохайрхан	Сүхбаатар	НИЙТ
Улаанбаатар	6,434	17,307	45,706	64,759	129,895	52,745	364,158	63,782	316,008	43,733	1,104,527
Архангай	245	34	82	8,823	11,111	3,784	5,573	248	19,226	3,012	52,138
Баянхонгор	138	25	72	3,376	5,131	1,629	2,710	202	10,313	1,722	25,318
Баян-Өлгий	23	5	1	453	815	167	178	51	1,695	282	3,670
Булган	252	27	73	6,966	9,285	2,880	4,990	126	12,740	2,450	39,789
Дархан-Уул	324	61	180	9,800	11,927	3,210	7,107	390	27,791	4,025	64,815
Дорнод	141	37	21	1,963	10,201	1,270	2,234	157	2,097	1,705	19,826
Дорноговь	408	69	146	6,745	15,122	2,014	4,719	645	4,585	2,991	37,444
Дундговь	246	22	118	5,066	12,614	2,049	6,588	236	6,423	2,629	35,991
Говь-Алтай	51	30	39	1,234	2,233	601	1,073	51	4,926	635	10,873
Говьсүмбэр	333	28	172	3,830	13,798	1,095	2,664	562	2,383	1,804	26,669
Хэнтий	316	56	49	4,514	28,489	2,608	4,299	589	4,384	3,493	48,797
Хөвд	14	2	12	1,095	1,971	464	1,117	58	5,489	403	10,625
Хөвсгөл	141	35	117	4,246	6,192	1,840	3,040	172	11,015	1,893	28,691
Орхон	246	7	142	9,236	10,179	2,269	6,529	265	14,818	3,002	46,693
Сэлэнгэ	228	46	240	14,107	13,860	4,248	7,087	450	15,948	4,279	60,493
Сүхбаатар	109	44	52	1,507	9,384	911	1,459	202	1,432	1,261	16,361
Төв	2,288	350	1,493	57,674	84,575	26,283	68,203	13,059	109,373	27,986	391,284
Өмнөговь	228	11	191	6,481	12,137	2,221	12,199	299	10,213	2,942	46,922
Өвөрхангай	298	65	146	8,465	12,335	3,389	7,811	298	23,950	3,433	60,190
Завхан	83	50	29	2,649	4,564	1,011	1,913	90	6,248	1,244	17,881
Увс	38	11	21	1,355	2,543	595	1,192	110	5,242	533	11,640
?	98	30	480	657	1,544	217	846	418	1,188	373	5,851
НИЙТ	12,682	18,352	49,582	225,001	409,905	117,500	517,689	82,460	617,487	115,830	2,166,488

УЛААНБААТАРААС ГАРСАН ХӨДӨЛГӨӨН



Энэхүү зураглалд ашигласан хил, хязгаар, нэр, нэршил нь албан ёсоор хүлээн зөвшөөрөгдсөнийг илтгэхгүй болно

ХҮН АМ ЗҮЙ

XX% - Нийт

XX% - Сүүлийн 24 цагт



ЭРЭГТЭЙ

52%

52%



ЭМЭГТЭЙ

31%

32%



ХҮҮ

10%

9%



ОХИН

8%

7%

Улаанбаатараас гарсан дүүрэг	?	Багахангай	Баянзүрх	Багануур	Баянгол	Чингэлтэй	Хан-Уул	Налайх	Сонгинохайрхан	Сүхбаатар	НИЙТ
Арханагай	417	48	8,954	88	6,447	2,956	4,459	233	16,344	2,811	42,757
Баянхонгор	117	27	3,945	93	2,955	1,296	2,398	129	9,477	1,505	21,942
Баян-Өлгий	4	-	768	-	505	149	188	29	1,330	186	3,159
Булган	315	3	7,347	64	5,594	2,331	4,056	83	11,336	2,074	33,203
Дархан-Уул	239	39	10,305	170	8,490	3,136	6,250	453	31,301	4,068	64,451
Дорнод	166	33	11,558	56	1,988	1,226	2,199	369	1,892	1,596	21,083
Дорноговь	419	27	16,965	261	6,903	2,371	5,317	528	4,528	2,752	40,071
Дундговь	150	23	11,889	146	4,320	1,812	6,300	192	6,548	2,694	34,074
Говь-Алтай	31	13	1,779	66	1,005	508	998	89	4,840	569	9,898
Говьсүмбэр	248	30	13,116	146	3,288	1,088	2,508	490	2,340	1,462	24,716
Хэнтий	336	67	28,646	81	4,332	2,390	3,936	808	3,779	3,410	47,785
Ховд	31	3	1,695	15	992	311	874	74	4,242	418	8,655
Хөвсгөл	106	11	4,779	38	3,111	1,387	2,523	100	9,827	1,522	23,404
Орхон	209	13	8,319	169	7,873	2,193	5,785	226	15,343	2,593	42,723
Сэлэнгэ	183	36	11,913	248	12,745	3,827	6,349	518	16,640	3,898	56,357
Сүхбаатар	148	27	9,982	76	1,357	824	1,454	211	1,398	1,473	16,950
Төв	1,942	252	78,534	1,542	49,908	23,733	60,727	11,626	97,866	25,179	351,309
Өмнөговь	125	37	12,710	211	6,466	2,766	12,239	329	10,463	3,652	48,998
Увс	65	8	1,937	27	1,177	479	1,038	71	4,069	584	9,455
Өвөрхангай	287	53	9,120	150	7,075	2,632	6,240	181	20,340	2,835	48,913
Завхан	70	17	3,593	29	2,167	899	1,648	112	6,185	859	15,579
?	354	33	1,450	107	639	305	1,240	582	1,520	438	6,668
НИЙТ	5,962	800	259,304	3,783	139,337	58,619	138,726	17,433	281,608	66,578	972,150