

Монгол Улсын Засгийн газар COVID-19-ийн халдвар тархахаас урьдчилан сэргийлэх арга хэмжээг эртнээс эрчимтэй авч эхэлсэн. Боловсролын байгууллагуудын үйл ажиллагааг 1-р сарын 27-ноос эхлэн албан ёсоор зогсоож, коронавирусын халдвар илэрсэн улсууд руу зорчих аялалын хориг тавьсан төдийгүй 2-р сарын 13-нд Монгол улс онцгой байдлын өндөржүүлсэн бэлэн байдалд шилжсэн. Мөн 2020 оны 2-р сарын 24-26-ний өдрүүдэд тохиосон Сар шинийн баярын үеэр коронавирусын халдвар гарах болзошгүй байдлаас урьдчилан сэргийлэх зорилгоор Улсын Онцгой Комиссоос хот хоорондын зорчих хөдөлгөөнийг хориглох шийдвэр гаргасан. Нийслэл Улаанбаатар хот хүн амын төвлөрөл ихтэй, Монгол улсын нийт хүн амын тэн хагас нь оршин суудаг. Үүгээр зогсохгүй, Улаанбаатар хотоор дамжин зорчих хөдөлгөөн их тул коронавирусын халдварыг улс даяар тараах эрсдийн хамгийн том хүчин зүйлсийн нэг болж байна. Эрсдийн бэлэн байдлыг цаг ямагт хангаж, коронавирус илэрсэн үед авах арга хэмжээг чанаржуулахын тулд, иргэдийн орж, гарах урсгалын талаарх бүртгэл мэдээллийг сайжруулах ажлыг Нийслэлийн Засаг Даргын Тамгын Газар (НЗДТГ), Олон Улсын Шилжилт Хөдөлгөөний Байгууллага (ОУШХБ)-ын Монгол дахь салбарын техник туслалцаатайгаар хэрэгжүүлж байна. НЗДТГ болон ОУШХБ-ын хамтын ажиллагааны дагуу мэдээлэл цуглуулах ажилд 400 гаруй эмнэлгийн болон боловсролын салбарын ажилтныг дайчлан хамруулж, ДТМ аргачлалд сурган, хэрэгцээт зөвлөмж, техникийн туслалцаагаар ханган ажиллаж байна. Хот хоорондын хөдөлгөөн хязгаарлалттай үед буюу 2-р сарын 27-ны 08 цагаас 3-р сарын 3-ны 06 цаг хүртэл урсгал хөдөлгөөнийг хянах ажлын туршилтын үе хийгдэж, үүнээс хойш 6-р сарын 1-ний өдрийг хүртэл үргэлжилнэ. Нийслэлийн ойролцоох 6 (**Эмээлт, Баруунтуруун, Гүнт, Өлзийт, Морин, Налайх**) шалган нэвтрүүлэх товчоод дээр тээврийн хэрэгслийн төрөл, зорчигчдын тоо, хүйс, зорчин явж буй чиглэлийн талаарх мэдээллийг 24 цагийн турш иргэдээс авч байна. Хэдийгээр ДТМ аргачлалыг нийслэл хотод анх удаа ашиглаж байгаа боловч дэлхийн 80 гаруй улсад онц байдлын үед ашигладаг ба зөвхөн 2018 онд л гэхэд 40 сая гаруй хүнийг хамруулжээ. Мөн 2018 онд Өмнөд Судан улсад Эбола вирус тархах үеэр иргэдийн хөдөлгөөнийг тандах зорилгоор ДТМ аргачлалыг амжилттай хэрэгжүүлсэн байна. Монгол улсын хувьд Онцгой Байдлын Ерөнхий Газар, ОУШХБ хамтран 2018 оноос хойш 21 аймаг, 330 сумд дахь иргэдийн хөдөлгөөнийг баримжаалан тандаж байгалийн гамшиг, тэр дундаа зудын нөхцөл үүссэн үед ажиллах бэлтгэл ажлыг хангах зорилгоор уг аргачлалыг хэрэглэж ирсэн.

ТОЙМ ТОО

3,100,897

Хөдөлгөөний нэмэгдсэн дүн ДТМ (УХЦ) урсгал хянасан хөдөлгөөний цэгээр хянасан.

25,103 ↓

Сүүлийн 24 цагт бүртгэгдсэн хөдөлгөөн

13,110 (X)
42,066 (Ч)

Зорчих хөдөлгөөн хориотой (X) болон чөлөөтэй (Ч) үеийн өдрийн дундаж хөдөлгөөн

ХҮН АМ ЗҮЙ

XX% - Нийт
XX% - Сүүлийн 24 цагт



ЭРЭГТЭЙ

52%
54%



ЭМЭГТЭЙ

31%
31%



ХҮҮ

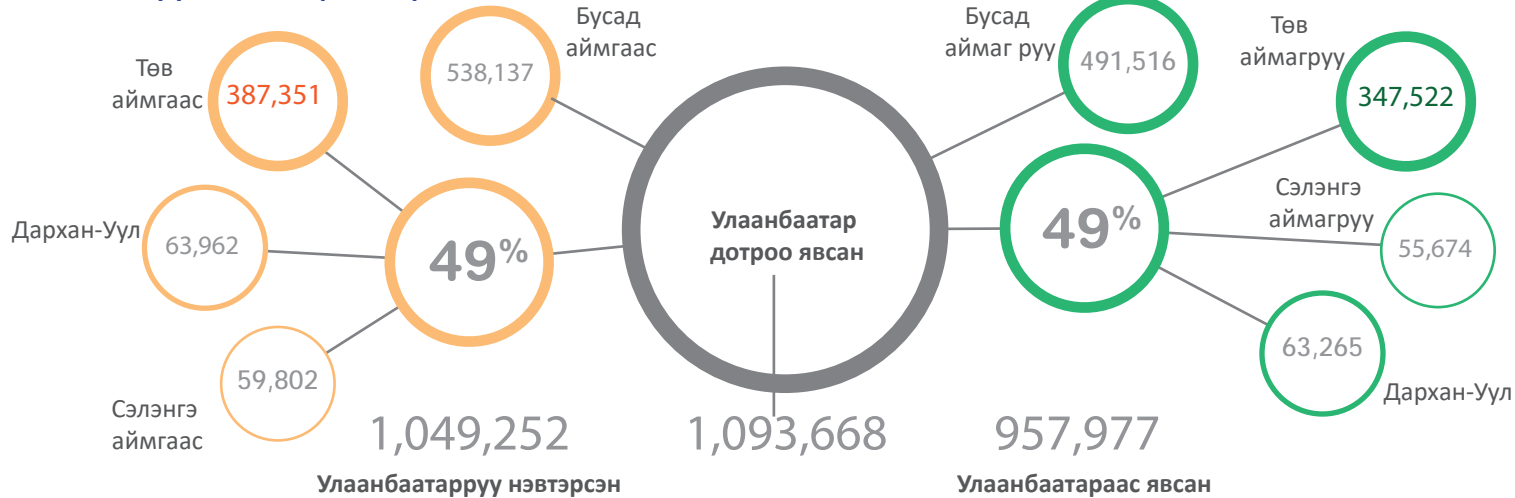
9%
9%



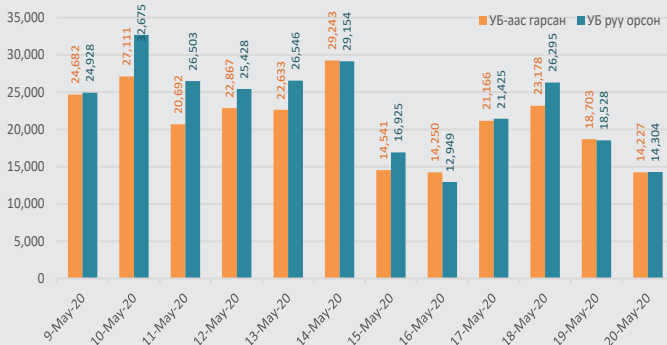
ОХИН

7%
6%

ХҮНИЙ ХӨДӨЛГӨӨН (НИЙТ)



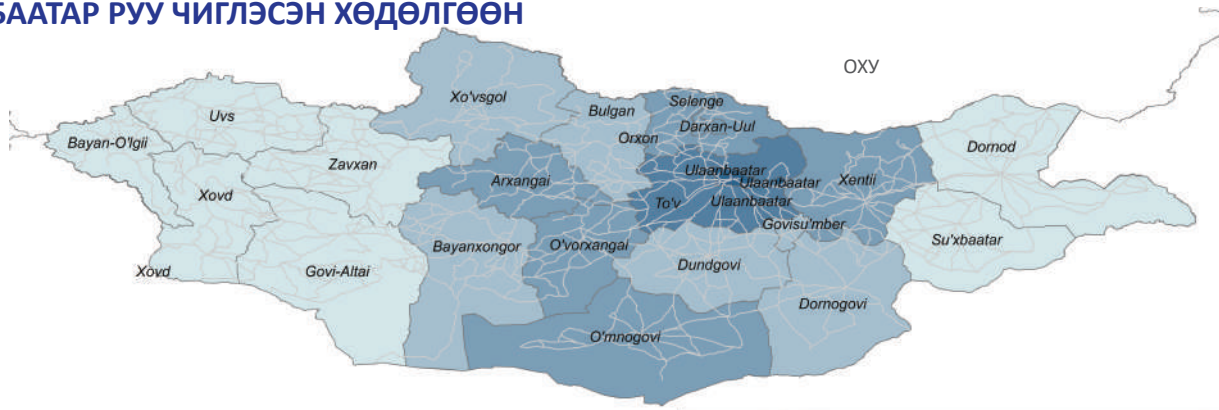
ХӨДӨЛГӨӨНИЙ ЧИГЛЭЛ



ТОВЧООД ДЭЭРХ ХӨДӨЛГӨӨНИЙ УРСГАЛ

Товчоо	НИЙТ			2020-5-20		
	НИЙТ	Орсон	Гарсан	НИЙТ	Орсон	Гарсан
Баруунтуруун	402,017	191,320	210,697	0	0	0
Өлзийт	444,983	235,957	209,026	3,923	2,814	1,109
Налайх	924,282	461,527	462,755	13,317	6,442	6,875
Морин	751,645	375,784	375,861	454	227	227
Эмээлт	1,112,432	598,274	514,158	8,991	3,995	4,996
Гүнт	558,146	279,612	278,534	1,846	826	1,020
НИЙТ	4,193,505	2,142,474	2,051,031	28,531	14,304	14,227


УЛААНБААТАР РУУ ЧИГЛЭСЭН ХӨДӨЛГӨӨН



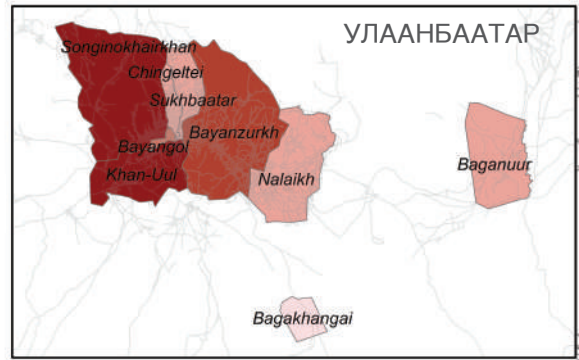
Legend



Гарсан аймаг



Улсын хил
Гол зам



Энэхүү зураглалд ашигласан хил, хязгаар, нэр, нэршил нь албан ёсоор хүлээн зөвшөөрөгдсөнийг илтгэхгүй болно

ХҮН АМ ЗҮЙ

XX% - Нийт

XX% - Сүүлийн 24 цагт



ЭРЭГТЭЙ

52%

53%



ЭМЭГТЭЙ

31%

32%



ХҮҮ

9%

9%



ОХИН

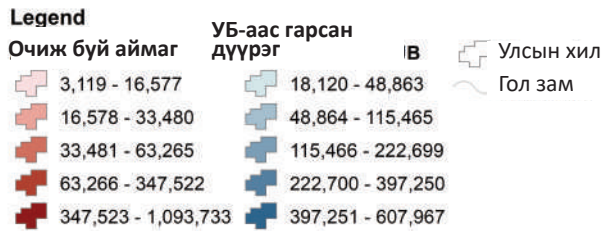
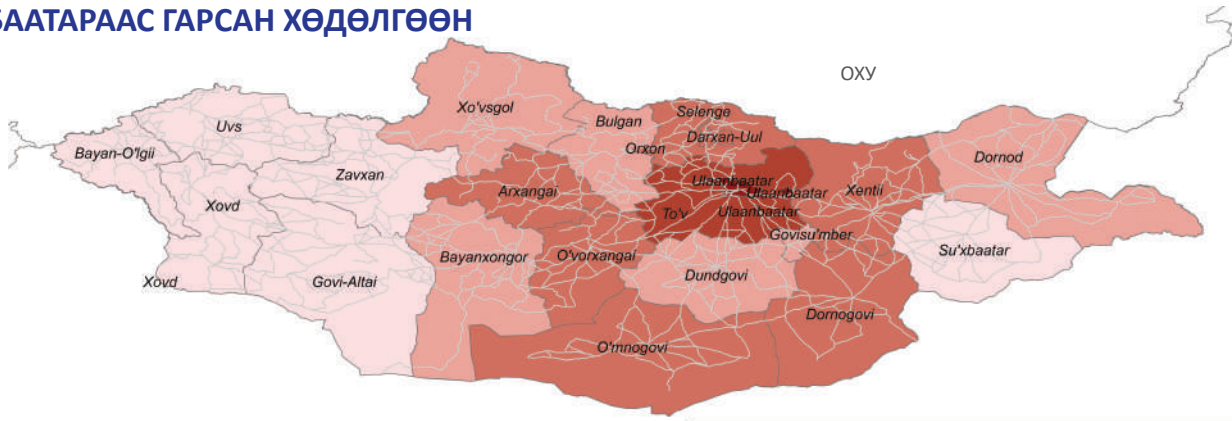
7%

6%

Улаанбаатарт очсон дүүрэг	?	Багахангай	Багануур	Баянгол	Баянзүрх	Чингэлтэй	Хан-Уул	Налайх	Сонгинохайрхан	Сүхбаатар	НИЙТ
Улаанбаатар	6,341	17,050	45,041	64,234	128,846	52,236	358,799	63,670	314,073	43,378	1,093,668
Архангай	245	34	82	8,746	11,027	3,768	5,531	239	18,972	2,981	51,625
Баянхонгор	138	25	72	3,321	5,077	1,611	2,660	196	10,103	1,714	24,917
Баян-Өлгий	23	5	1	453	805	165	178	51	1,651	277	3,609
Булган	248	27	73	6,865	9,174	2,831	4,953	126	12,579	2,426	39,302
Дархан-Уул	319	61	180	9,642	11,828	3,159	6,988	384	27,434	3,967	63,962
Дорнод	141	37	21	1,948	9,954	1,238	2,175	153	2,075	1,677	19,419
Дорноговь	403	68	143	6,588	14,886	1,976	4,632	621	4,515	2,929	36,761
Дундговь	245	22	113	5,013	12,482	2,022	6,480	232	6,362	2,605	35,576
Говь-Алтай	51	30	39	1,234	2,224	601	1,061	51	4,909	626	10,826
Говьсүмбэр	333	28	165	3,752	13,610	1,079	2,608	550	2,352	1,787	26,264
Хэнтий	312	56	49	4,456	27,973	2,571	4,258	578	4,337	3,437	48,027
Ховд	14	2	12	1,089	1,957	448	1,101	58	5,379	396	10,456
Хөвсгөл	139	35	117	4,200	6,152	1,833	3,010	172	10,906	1,890	28,454
Орхон	228	5	142	9,098	10,072	2,234	6,455	257	14,536	2,984	46,011
Сэлэнгэ	228	46	239	13,943	13,747	4,163	7,011	450	15,731	4,244	59,802
Сүхбаатар	109	44	52	1,489	9,205	897	1,426	202	1,378	1,233	16,035
Төв	2,266	348	1,440	57,199	83,618	26,039	67,604	12,730	108,455	27,652	387,351
Өмнөговь	228	11	181	6,402	11,992	2,217	11,966	294	10,130	2,916	46,337
Өвөрхангай	298	65	146	8,381	12,239	3,314	7,728	295	23,643	3,324	59,433
Завхан	83	50	29	2,622	4,535	1,001	1,888	90	6,193	1,232	17,723
Увс	38	11	21	1,342	2,518	591	1,186	108	5,209	531	11,555
?	98	30	480	653	1,532	213	846	418	1,166	371	5,807
НИЙТ	12,528	18,090	48,838	222,670	405,453	116,207	510,544	81,925	612,088	114,577	2,142,920



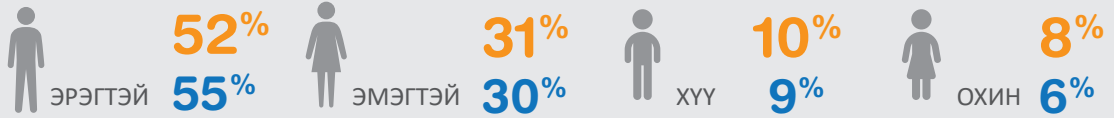
УЛААНБААТАРААС ГАРСАН ХӨДӨЛГӨӨН



Энэхүү зураглалд ашигласан хил, хязгаар, нэр, нэршил нь албан ёсоор хүлээн зөвшөөрөгдсөнийг илтгэхгүй болно

ХҮН АМ ЗҮЙ

XX% - Нийт
XX% - Сүүлийн 24 цаг



Улаанбаатараас гарсан дүүрэг	?	Багахангай	Баянзүрх	Багануур	Баянгол	Чингэлтэй	Хан-Уул	Налайх	Сонгинохайрхан	Сүхбаатар	НИЙТ
Арханагй	408	48	8,800	88	6,355	2,933	4,370	218	15,986	2,769	41,975
Баянхонгор	117	27	3,896	93	2,906	1,281	2,336	129	9,224	1,473	21,482
Баян-Өлгий	4	-	761	-	503	149	188	29	1,299	186	3,119
Булган	315	3	7,238	63	5,476	2,307	3,963	81	11,198	2,049	32,693
Дархан-Уул	235	39	10,173	170	8,314	3,083	6,150	440	30,634	4,027	63,265
Дорнод	160	25	11,346	56	1,953	1,197	2,159	355	1,875	1,548	20,674
Дорноговь	419	23	16,684	248	6,833	2,339	5,262	520	4,490	2,728	39,546
Дундговь	150	23	11,641	146	4,272	1,785	6,209	192	6,478	2,584	33,480
Говь-Алтай	31	9	1,748	66	988	508	991	89	4,675	559	9,664
Говьсүмбэр	248	30	12,904	146	3,246	1,069	2,457	488	2,294	1,440	24,322
Хэнтий	336	64	28,181	81	4,249	2,331	3,846	690	3,740	3,302	46,820
Ховд	31	3	1,669	15	981	311	859	74	4,143	413	8,499
Хөвсгөл	106	11	4,704	38	3,066	1,363	2,464	100	9,605	1,497	22,954
Орхон	205	13	8,222	169	7,744	2,159	5,667	226	15,101	2,548	42,054
Сэлэнгэ	172	36	11,756	248	12,587	3,781	6,283	518	16,441	3,852	55,674
Сүхбаатар	148	27	9,805	76	1,314	781	1,427	169	1,386	1,444	16,577
Төв	1,901	245	77,649	1,519	49,423	23,543	60,045	11,407	96,920	24,870	347,522
Өмнөговь	123	37	12,576	211	6,390	2,703	12,061	329	10,382	3,605	48,417
Увс	65	8	1,927	27	1,152	472	1,031	71	3,961	584	9,298
Өвөрхангай	282	53	8,964	141	6,972	2,626	6,122	181	19,950	2,792	48,083
Завхан	70	17	3,527	29	2,119	886	1,628	112	6,024	847	15,259
?	345	33	1,436	107	636	305	1,234	582	1,489	433	6,600
НИЙТ	5,871	774	255,607	3,737	137,479	57,912	136,752	17,000	277,295	65,550	957,977