

Монгол Улсын Засгийн газар COVID-19-ийн халдвар тархахаас урьдчилан сэргийлэх арга хэмжээг эртнээс эрчимтэй авч эхэлсэн. Боловсролын байгууллагуудын үйл ажиллагааг 1-р сарын 27-ноос эхлэн албан ёсоор зогсоож, коронавирусын халдвар илэрсэн улсууд руу зорчих аялалын хориг тавьсан төдийгүй 2-р сарын 13-нд Монгол улс онцгой байдлын өндөржүүлсэн бэлэн байдалд шилжсэн. Мөн 2020 оны 2-р сарын 24-26-ний өдрүүдэд тохиосон Сар шинийн баярын үеэр коронавирусын халдвар гарах болзошгүй байдлаас урьдчилан сэргийлэх зорилгоор Улсын Онцгой Комиссоос хот хоорондын зорчих хөдөлгөөнийг хориглох шийдвэр гаргасан. Нийслэл Улаанбаатар хот хүн амын төвлөрөл ихтэй, Монгол улсын нийт хүн амын тэн хагас нь оршин суудаг. Үүгээр зогсохгүй, Улаанбаатар хотоор дамжин зорчих хөдөлгөөн их тул коронавирусын халдварыг улс даяар тараах эрсдлийн хамгийн том хүчин зүйлсийн нэг болж байна. Эрсдлийн бэлэн байдлыг цаг ямагт хангаж, коронавирус илэрсэн үед авах арга хэмжээг чанаржуулахын тулд, иргэдийн орж, гарах урсгалын талаарх бүртгэл мэдээллийг сайжруулах ажлыг Нийслэлийн Засаг Даргын Тамгын Газар (НЗДТГ), Олон Улсын Шилжилт Хөдөлгөөний Байгууллага (ОУШХБ)-ын Монгол дахь салбарын техник туслалцаатайгаар хэрэгжүүлж байна. НЗДТГ болон ОУШХБ-ын хамтын ажиллагааны дагуу мэдээлэл цуглуулах ажилд 400 гаруй эмнэлгийн болон боловсролын салбарын ажилтныг дайчлан хамруулж, ДТМ аргачлалд сурган, хэрэгцээт зөвлөмж, техникийн туслалцаагаар ханган ажиллаж байна. Хот хоорондын хөдөлгөөн хязгаарлалттай үед буюу 2-р сарын 27-ны 08 цагаас 3-р сарын 3-ны 06 цаг хүртэл урсгал хөдөлгөөнийг хянах ажлын туршилтын үе хийгдэж, үүнээс хойш 6-р сарын 1-ний өдрийг хүртэл үргэлжилнэ. Нийслэлийн ойролцоох 6 (Эмээлт, Баруунтуруун, Гүнт, Өлзийт, Морин, Налайх) шалган нэвтрүүлэх товчоод дээр тээврийн хэрэгслийн төрөл, зорчигчдын тоо, хүйс, зорчин явж буй чиглэлийн талаарх мэдээллийг 24 цагийн турш иргэдээс авч байна. Хэдийгээр ДТМ аргачлалыг нийслэл хотод анх удаа ашиглаж байгаа боловч дэлхийн 80 гаруй улсад онц байдлын үед ашигладаг ба зөвхөн 2018 онд л гэхэд 40 сая гаруй хүнийг хамруулжээ. Мөн 2018 онд Өмнөд Судан улсад Эбола вирус тархах үеэр иргэдийн хөдөлгөөнийг тандах зорилгоор ДТМ аргачлалыг амжилттай хэрэгжүүлсэн байна. Монгол улсын хувьд Онцгой Байдлын Ерөнхий Газар, ОУШХБ хамтран 2018 оноос хойш 21 аймаг, 330 сумд дахь иргэдийн хөдөлгөөнийг баримжаалан тандаж байгалийн гамшиг, тэр дундаа зудын нөхцөл үүссэн үед ажиллах бэлтгэл ажлыг хангах зорилгоор уг аргачлалыг хэрэглэж ирсэн.

ТОЙМ ТОО

3,075,794

Хөдөлгөөний нэмэгдсэн дүн ДТМ (УХЦ) урсгал хянасан хөдөлгөөний цэгээр хянасан.

28,615 ↓

Сүүлийн 24 цагт бүртгэгдсэн хөдөлгөөн

13,110 (X)

42,319 (Ч)

Зорчих хөдөлгөөн хориотой (X) болон чөлөөтэй (Ч) үеийн өдрийн дундаж хөдөлгөөн

ХҮН АМ ЗҮЙ

XX% - Нийт

XX% - Сүүлийн 24 цагт



ЭРЭГТЭЙ

52%

55%



ЭМЭГТЭЙ

31%

30%



ХҮҮ

9%

9%

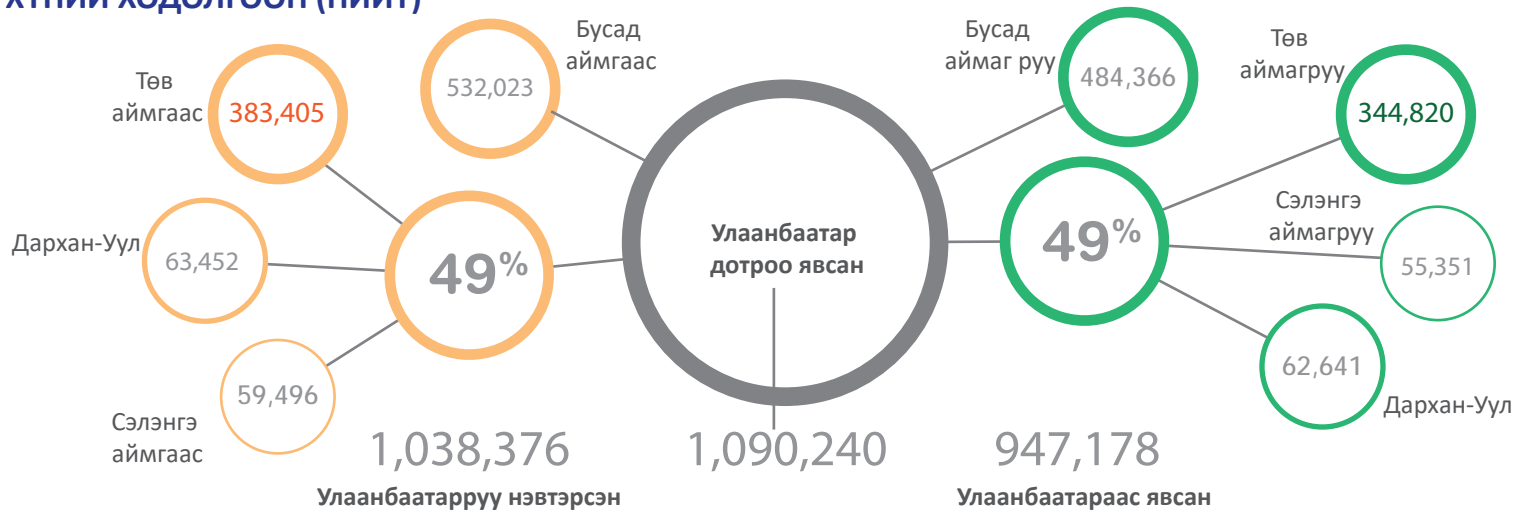


ОХИН

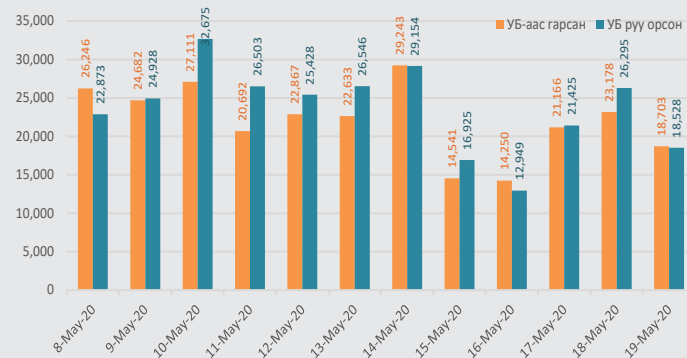
7%

6%

ХҮНИЙ ХӨДӨЛГӨӨН (НИЙТ)



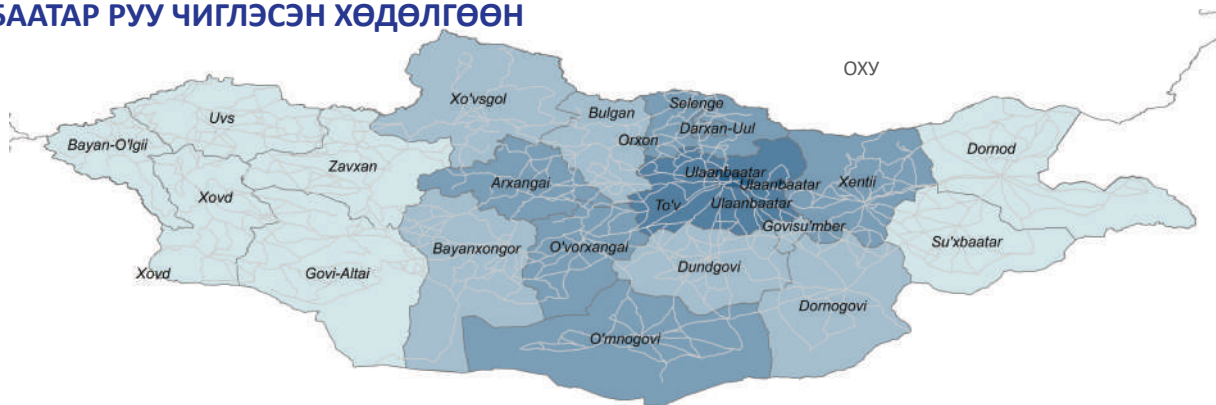
ХӨДӨЛГӨӨНИЙ ЧИГЛЭЛ



ТОВЧООД ДЭЭРХ ХӨДӨЛГӨӨНИЙ УРСГАЛ


Товчоо	НИЙТ			2020-5-19		
	НИЙТ	Орсон	Гарсан	НИЙТ	Орсон	Гарсан
Баруунтуруун	402,017	191,320	210,697	0	0	0
Өлзийт	441,060	233,143	207,917	4,264	2,123	2,141
Налайх	910,965	455,085	455,880	6,307	3,268	3,039
Морин	751,191	375,557	375,634	10,275	5,146	5,129
Эмээлт	1,103,441	594,279	509,162	12,430	5,850	6,580
Гүнт	556,300	278,786	277,514	3,955	2,141	1,814
НИЙТ	4,164,974	2,128,170	2,036,804	37,231	18,528	18,703

УЛААНБААТАР РУУ ЧИГЛЭСЭН ХӨДӨЛГӨӨН




Legend

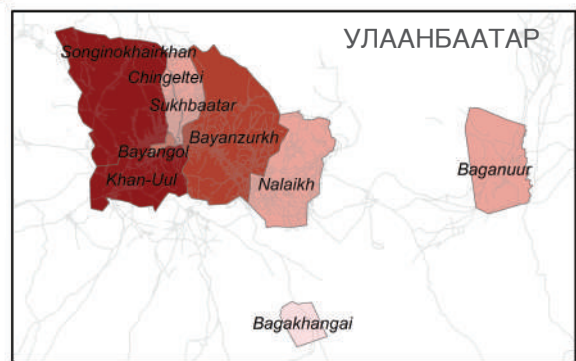
УБ-т очих дүүрэг



Гарсан аймаг



Улсын хил
 Гол зам



Энэхүү зураглалд ашигласан хил, хязгаар, нэр, нэршил нь албан ёсоор хүлээн зөвшөөрөгдсөнийг илтгэхгүй болно

ХҮН АМ ЗҮЙ

XX% - Нийт

XX% - Сүүлийн 24 цаг



ЭРЭГТЭЙ

52%

55%



ЭМЭГТЭЙ

31%

31%



ХҮҮ

9%

8%



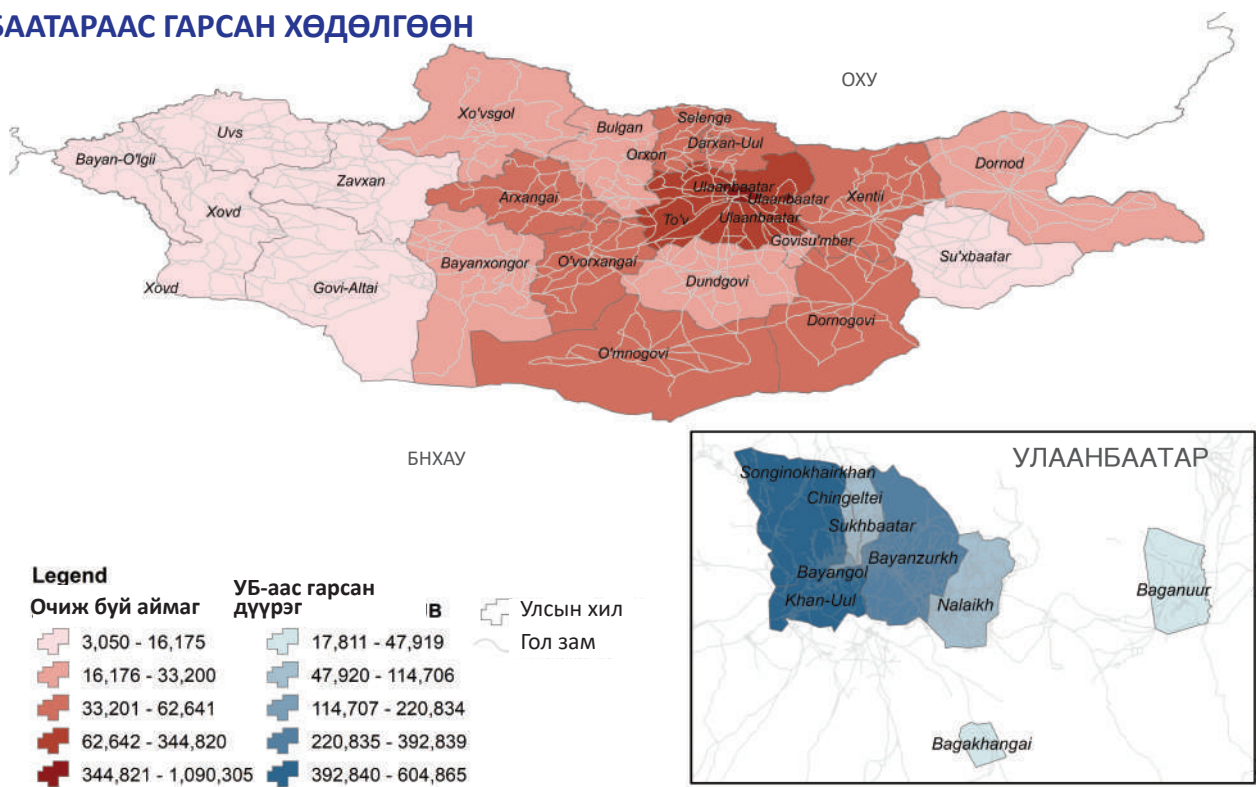
ОХИН

7%

6%

Улаанбаатарт очсон дүүрэг	?	Багахангай	Багануур	Баянгол	Баянзүрх	Чингэлтэй	Хан-Уул	Налайх	Сонгинохайрхан	Сүхбаатар	НИЙТ
Улаанбаатар	6,333	16,757	44,169	64,070	128,209	52,139	358,455	63,503	313,377	43,228	1,090,240
Архангай	245	34	82	8,649	10,948	3,732	5,468	233	18,814	2,956	51,161
Баянхонгор	138	25	72	3,280	5,013	1,595	2,637	191	10,043	1,697	24,691
Баян-Өлгий	23	5	1	450	799	165	177	51	1,639	277	3,587
Булган	242	27	73	6,792	9,124	2,818	4,927	126	12,475	2,413	39,017
Дархан-Уул	317	61	180	9,580	11,731	3,141	6,910	384	27,236	3,912	63,452
Дорнод	141	37	21	1,918	9,650	1,225	2,153	152	2,071	1,634	19,002
Дорноговь	403	62	138	6,470	14,606	1,921	4,471	619	4,466	2,898	36,054
Дундговь	245	22	113	4,929	12,243	1,969	6,410	232	6,260	2,580	35,003
Говь-Алтай	51	30	39	1,234	2,216	594	1,056	51	4,903	624	10,798
Говьсүмбэр	333	28	161	3,679	13,309	1,070	2,557	547	2,325	1,742	25,751
Хэнтий	308	54	49	4,403	27,417	2,535	4,200	570	4,276	3,408	47,220
Ховд	14	2	12	1,079	1,949	443	1,101	58	5,369	394	10,421
Хөвсгөл	139	35	113	4,177	6,114	1,827	2,975	169	10,842	1,871	28,262
Орхон	228	5	142	9,003	9,986	2,219	6,397	257	14,440	2,961	45,638
Сэлэнгэ	228	46	239	13,893	13,681	4,132	6,978	450	15,641	4,208	59,496
Сүхбаатар	109	44	52	1,466	9,092	877	1,405	200	1,359	1,196	15,800
Төв	2,253	340	1,417	56,698	82,574	25,857	66,875	12,263	107,686	27,442	383,405
Өмнөговь	228	11	181	6,336	11,836	2,202	11,793	292	10,043	2,891	45,813
Өвөрхангай	294	65	146	8,267	12,135	3,266	7,638	285	23,446	3,284	58,826
Завхан	83	50	29	2,610	4,526	998	1,878	90	6,172	1,232	17,668
Увс	38	11	21	1,336	2,511	581	1,179	108	5,201	531	11,517
?	98	30	480	646	1,531	209	846	418	1,165	371	5,794
НИЙТ	12,491	17,781	47,930	220,965	401,200	115,515	508,486	81,249	609,249	113,750	2,128,616

УЛААНБААТАРААС ГАРСАН ХӨДӨЛГӨӨН



ХҮН АМ ЗҮЙ

XX% - Нийт

XX% - Сүүлийн 24 цагт



ЭРЭГТЭЙ

52%

55%



ЭМЭГТЭЙ

31%

30%



ХҮҮ

10%

9%



ОХИН

8%

6%

Улаанбаатараас гарсан дүүрэг	?	Багахангай	Баянзүрх	Багануур	Баянгол	Чингэлтэй	Хан-Уул	Налайх	Сонгинохайрхан	Сүхбаатар	НИЙТ
Арханагай	403	48	8,740	82	6,273	2,896	4,327	210	15,809	2,705	41,493
Баянхонгор	117	27	3,813	93	2,884	1,264	2,286	127	9,136	1,462	21,209
Баян-Өлгий	2	-	740	-	494	147	179	27	1,279	182	3,050
Булган	308	3	7,167	63	5,437	2,280	3,925	81	11,110	2,027	32,401
Дархан-Уул	235	39	10,077	169	8,230	3,049	6,108	440	30,357	3,937	62,641
Дорнод	160	25	10,950	51	1,888	1,173	2,107	343	1,828	1,516	20,041
Дорноговь	410	23	16,365	248	6,714	2,303	5,185	511	4,445	2,690	38,894
Дундговь	148	23	11,527	146	4,248	1,765	6,158	190	6,425	2,570	33,200
Говь-Алтай	31	9	1,725	52	953	488	977	85	4,611	532	9,463
Говьсүмбэр	248	30	12,640	146	3,205	1,057	2,407	480	2,257	1,417	23,887
Хэнтий	327	64	27,508	81	4,157	2,280	3,766	674	3,658	3,235	45,750
Ховд	31	3	1,640	15	965	306	829	64	4,098	405	8,356
Хөвсгөл	106	11	4,630	38	3,023	1,326	2,416	99	9,491	1,457	22,597
Орхон	205	13	8,133	169	7,638	2,137	5,614	222	14,998	2,507	41,636
Сэлэнгэ	158	36	11,677	248	12,508	3,753	6,248	518	16,360	3,845	55,351
Сүхбаатар	148	27	9,551	76	1,288	775	1,378	164	1,348	1,420	16,175
Төв	1,889	245	76,879	1,500	49,067	23,385	59,668	11,074	96,406	24,707	344,820
Өмнөговь	123	37	12,466	209	6,353	2,691	11,965	310	10,287	3,578	48,019
Увс	62	8	1,897	27	1,122	450	1,006	67	3,902	567	9,108
Өвөрхангай	278	53	8,911	141	6,906	2,573	6,033	178	19,803	2,743	47,619
Завхан	70	17	3,477	29	2,086	877	1,610	112	5,933	843	15,054
?	341	33	1,436	107	636	305	1,229	582	1,312	433	6,414
НИЙТ	5,800	774	251,949	3,690	136,075	57,280	135,421	16,558	274,853	64,778	947,178