

Монгол Улсын Засгийн газар COVID-19-ийн халдвар тархахаас урьдчилан сэргийлэх арга хэмжээг эртнээс эрчимтэй авч эхэлсэн. Боловсролын байгууллагуудын үйл ажиллагааг 1-р сарын 27-ноос эхлэн албан ёсоор зогсоож, коронавирусын халдвар илэрсэн улсууд руу зорчих аялалын хориг тавьсан төдийгүй 2-р сарын 13-нд Монгол улс онцгой байдлын өндөржүүлсэн бэлэн байдалд шилжсэн. Мөн 2020 оны 2-р сарын 24-26-ний өдрүүдэд тохиосон Сар шинийн баярын үеэр коронавирусын халдвар гарах болзошгүй байдлаас урьдчилан сэргийлэх зорилгоор Улсын Онцгой Комиссоос хот хоорондын зорчих хөдөлгөөнийг хориглох шийдвэр гаргасан. Нийслэл Улаанбаатар хот хүн амын төвлөрөл ихтэй, Монгол улсын нийт хүн амын тэн хагас нь оршин суудаг. Үүгээр зогсохгүй, Улаанбаатар хотоор дамжин зорчих хөдөлгөөн их тул коронавирусын халдварыг улс даяар тараах эрсдийн хамгийн том хүчин зүйлсийн нэг болж байна. Эрсдийн бэлэн байдлыг цаг ямагт хангаж, коронавирус илэрсэн үед авах арга хэмжээг чанаржуулахын тулд, иргэдийн орж, гарах урсгалын талаарх бүртгэл мэдээллийг сайжруулах ажлыг Нийслэлийн Засаг Даргын Тамгын Газар (НЗДТГ), Олон Улсын Шилжилт Хөдөлгөөний Байгууллага (ОУШХБ)-ын Монгол дахь салбарын техник туслалцаатайгаар хэрэгжүүлж байна. НЗДТГ болон ОУШХБ-ын хамтын ажиллагааны дагуу мэдээлэл цуглуулах ажилд 400 гаруй эмнэлгийн болон боловсролын салбарын ажилтныг дайчлан хамруулж, ДТМ аргачлалд сурган, хэрэгцээт зөвлөмж, техникийн туслалцаагаар ханган ажиллаж байна. Хот хоорондын хөдөлгөөн хязгаарлалттай үед буюу 2-р сарын 27-ны 08 цагаас 3-р сарын 3-ны 06 цаг хүртэл урсгал хөдөлгөөнийг хянах ажлын туршилтын үе хийгдэж, үүнээс хойш 6-р сарын 1-ний өдрийг хүртэл үргэлжилнэ. Нийслэлийн ойролцоох 6 (Эмээлт, Баруунтуруун, Гүнт, Өлзийт, Морин, Налайх) шалган нэвтрүүлэх товчоод дээр тээврийн хэрэгслийн төрөл, зорчигчдын тоо, хүйс, зорчин явж буй чиглэлийн талаарх мэдээллийг 24 цагийн турш иргэдээс авч байна. Хэдийгээр ДТМ аргачлалыг нийслэл хотод анх удаа ашиглаж байгаа боловч дэлхийн 80 гаруй улсад онц байдлын үед ашигладаг ба зөвхөн 2018 онд л гэхэд 40 сая гаруй хүнийг хамруулжээ. Мөн 2018 онд Өмнөд Судан улсад Эбола вирус тархах үеэр иргэдийн хөдөлгөөнийг тандах зорилгоор ДТМ аргачлалыг амжилттай хэрэгжүүлсэн байна. Монгол улсын хувьд Онцгой Байдлын Ерөнхий Газар, ОУШХБ хамтран 2018 оноос хойш 21 аймаг, 330 сумд дахь иргэдийн хөдөлгөөнийг баримжаалан тандаж байгалийн гамшиг, тэр дундаа зудын нөхцөл үүссэн үед ажиллах бэлтгэл ажлыг хангах зорилгоор уг аргачлалыг хэрэглэж ирсэн.

### ТОЙМ ТОО

**3,009,550**

Хөдөлгөөний нэмэгдсэн дүн ДТМ (УХЦ) урсгал хянасан хөдөлгөөний цэгээр хянасан.

**32,468** ↑

Сүүлийн 24 цагт бүртгэгдсэн хөдөлгөөн

**13,110 (X)**

**42,602 (Ч)**

Зорчих хөдөлгөөн хориотой (X) болон чөлөөтэй (Ч) үеийн өдрийн дундаж хөдөлгөөн

### ХҮН АМ ЗҮЙ

XX% - Нийт

XX% - Сүүлийн 24 цагт



ЭРЭГТЭЙ

**52%**

**51%**



ЭМЭГТЭЙ

**31%**

**32%**



ХҮҮ

**9%**

**11%**



ОХИН

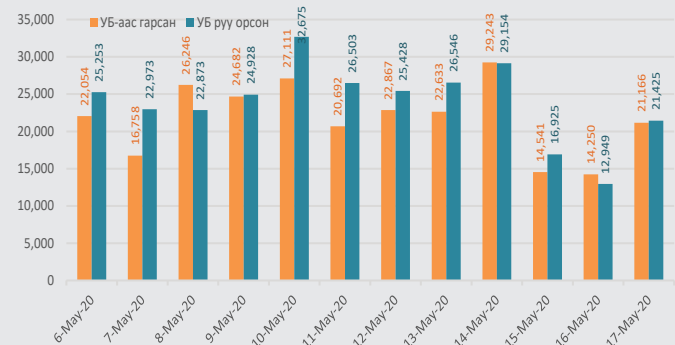
**7%**

**6%**

### ХҮНИЙ ХӨДӨЛГӨӨН (НИЙТ)



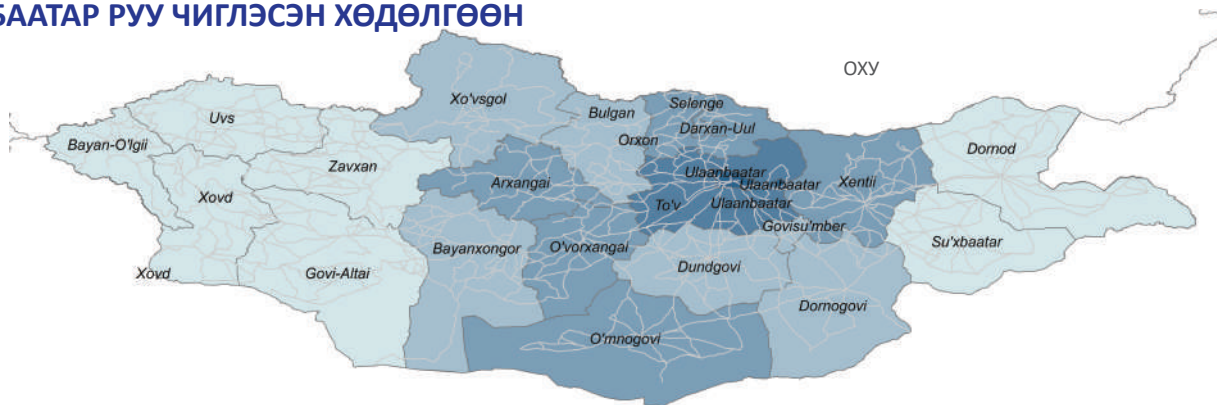
### ХӨДӨЛГӨӨНИЙ ЧИГЛЭЛ



### ТОВЧООД ДЭЭРХ ХӨДӨЛГӨӨНИЙ УРСГАЛ


Товчоо	НИЙТ			2020-5-17		
	НИЙТ	Орсон	Гарсан	НИЙТ	Орсон	Гарсан
Баруунтуруун	402,017	191,320	210,697	0	0	0
Өлзийт	432,008	228,506	203,502	3,080	1,450	1,630
Налайх	896,894	447,788	449,106	12,111	5,730	6,381
Морин	730,980	365,442	365,538	10,907	5,459	5,448
Эмээлт	1,072,309	577,463	494,846	13,753	7,417	6,336
Гүнт	544,062	272,828	271,234	2,740	1,369	1,371
<b>НИЙТ</b>	<b>4,078,270</b>	<b>2,083,347</b>	<b>1,994,923</b>	<b>42,591</b>	<b>21,425</b>	<b>21,166</b>

## УЛААНБААТАР РУУ ЧИГЛЭСЭН ХӨДӨЛГӨӨН

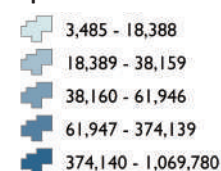


### Legend

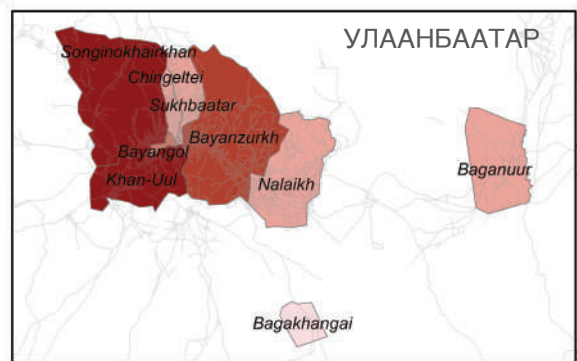
УБ-т очих дүүрэг



Гарсан аймаг



Улсын хил  
Гол зам



Энэхүү зураглалд ашигласан хил, хязгаар, нэр, нэршил нь албан ёсоор хүлээн зөвшөөрөгдсөнийг илтгэхгүй болно

## ХҮН АМ ЗҮЙ

XX% - Нийт

XX% - Сүүлийн 24 цаг



ЭРЭГТЭЙ

52%

51%



ЭМЭГТЭЙ

31%

31%



ХҮҮ

9%

11%



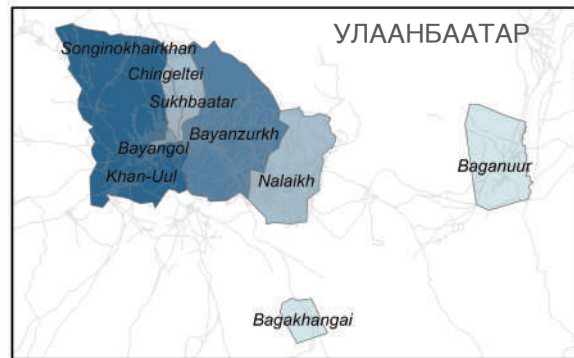
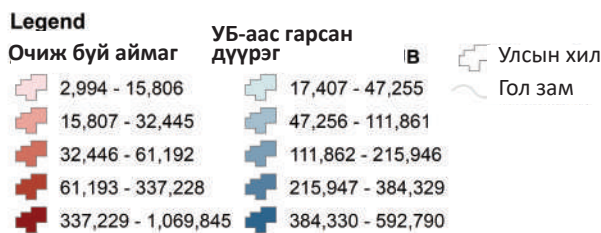
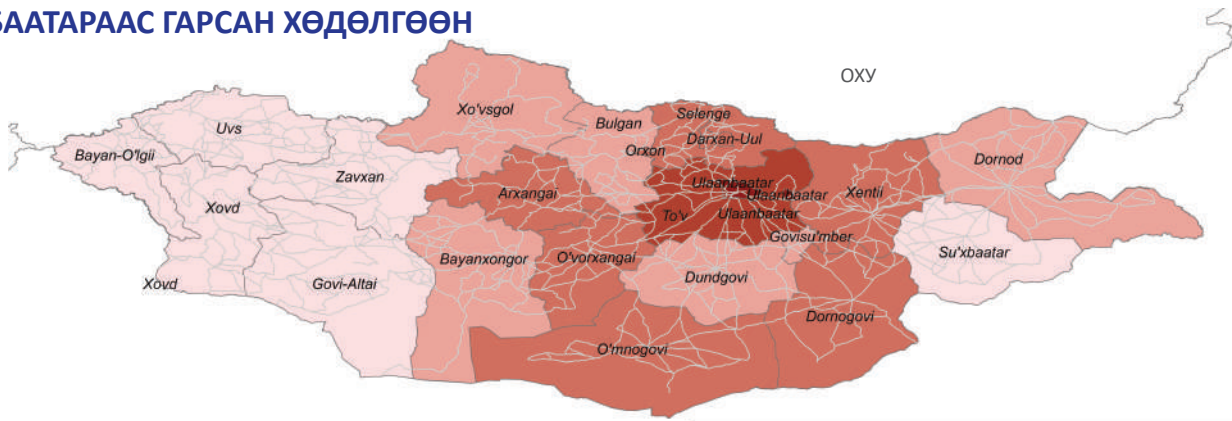
ОХИН

7%

7%

Улаанбаатарт очсон дүүрэг	?	Багахангай	Багануур	Баянгол	Баянзүрх	Чингэлтэй	Хан-Уул	Налайх	Сонгинохайрхан	Сүхбаатар	НИЙТ
Улаанбаатар	6,180	16,373	43,548	62,763	126,165	50,872	349,638	63,315	308,470	42,456	1,069,780
Архангай	242	34	77	8,501	10,761	3,610	5,368	233	18,364	2,893	50,083
Баянхонгор	130	25	72	3,216	4,902	1,566	2,548	191	9,756	1,684	24,090
Баян-Өлгий	23	5	1	427	787	128	168	51	1,629	266	3,485
Булган	239	27	73	6,639	8,931	2,770	4,822	126	12,167	2,365	38,159
Дархан-Уул	317	61	180	9,387	11,514	3,082	6,804	383	26,401	3,817	61,946
Дорнод	136	37	21	1,833	9,365	1,180	2,089	152	1,997	1,578	18,388
Дорноговь	403	62	138	6,324	14,323	1,886	4,408	597	4,397	2,881	35,419
Дундговь	238	22	107	4,821	11,975	1,930	6,241	228	6,103	2,518	34,183
Говь-Алтай	51	30	39	1,218	2,177	586	1,015	51	4,769	612	10,548
Говьсүмбэр	333	25	161	3,626	13,068	1,055	2,527	537	2,285	1,718	25,335
Хэнтий	305	54	46	4,325	26,642	2,458	4,102	559	4,155	3,360	46,006
Ховд	14	2	12	1,061	1,885	436	1,087	55	5,246	391	10,189
Хөвсгөл	129	35	113	4,116	5,931	1,745	2,931	169	10,527	1,835	27,531
Орхон	225	5	142	8,736	9,726	2,141	6,243	252	14,034	2,902	44,406
Сэлэнгэ	227	46	233	13,561	13,390	4,043	6,839	447	15,250	4,063	58,099
Сүхбаатар	109	44	51	1,426	8,790	815	1,359	198	1,322	1,172	15,286
Төв	2,215	332	1,386	55,424	80,744	25,240	65,341	11,963	104,652	26,842	374,139
Өмнөговь	228	11	179	6,233	11,598	2,153	11,578	280	9,835	2,858	44,953
Өвөрхангай	289	64	146	8,121	11,894	3,208	7,461	283	22,856	3,196	57,518
Завхан	83	50	29	2,564	4,368	990	1,847	90	6,052	1,213	17,286
Увс	38	11	21	1,289	2,482	553	1,151	108	5,066	524	11,243
?	98	22	479	635	1,513	209	843	418	1,135	369	5,721
<b>НИЙТ</b>	<b>12,252</b>	<b>17,377</b>	<b>47,254</b>	<b>216,246</b>	<b>392,931</b>	<b>112,656</b>	<b>496,410</b>	<b>80,686</b>	<b>596,468</b>	<b>111,513</b>	<b>2,083,793</b>

## УЛААНБААТАРААС ГАРСАН ХӨДӨЛГӨӨН



Энэхүү зураглалд ашигласан хил, хязгаар, нэр, нэршил нь албан ёсоор хүлээн зөвшөөрөгдсөнийг илтгэхгүй болно

## ХҮН АМ ЗҮЙ

XX% - Нийт

XX% - Сүүлийн 24 цагт



ЭРЭГТЭЙ

52%

52%



ЭМЭГТЭЙ

31%

33%



ХҮҮ

10%

10%



ОХИН

8%

6%

Улаанбаатараас гарсан дүүрэг	?	Багахангай	Баянзүрх	Багануур	Баянгол	Чингэлтэй	Хан-Уул	Налайх	Сонгинохайрхан	Сүхбаатар	НИЙТ
Архангай	403	48	8,508	82	6,147	2,807	4,234	197	15,441	2,604	40,471
Баянхонгор	117	27	3,713	93	2,781	1,217	2,211	126	8,908	1,409	20,602
Баян-Өлгий	2	-	726	-	486	143	176	27	1,262	172	2,994
Булган	303	3	6,993	63	5,356	2,233	3,842	77	10,854	1,972	31,696
Дархан-Уул	235	39	9,846	154	8,063	2,963	5,977	425	29,683	3,807	61,192
Дорнод	160	25	10,812	44	1,865	1,157	2,083	333	1,801	1,488	19,768
Дорноговь	409	23	15,957	248	6,575	2,284	5,063	495	4,326	2,653	38,033
Дундговь	148	23	11,291	143	4,144	1,723	6,000	190	6,281	2,502	32,445
Говь-Алтай	31	9	1,688	49	922	471	919	85	4,508	502	9,184
Говьсүмбэр	248	30	12,365	138	3,112	1,050	2,357	471	2,206	1,371	23,348
Хэнтий	325	64	26,978	80	4,078	2,244	3,700	655	3,594	3,170	44,888
Ховд	31	3	1,611	15	938	300	805	61	4,039	392	8,195
Хөвсгөл	106	11	4,477	38	2,930	1,263	2,326	93	9,211	1,393	21,848
Орхон	197	13	7,937	169	7,443	2,087	5,475	221	14,719	2,439	40,700
Сэлэнгэ	158	29	11,406	248	12,154	3,620	6,134	514	16,058	3,733	54,054
Сүхбаатар	146	27	9,296	76	1,268	758	1,354	160	1,339	1,382	15,806
Төв	1,879	239	75,181	1,462	48,147	22,800	58,291	10,783	94,295	24,151	337,228
Өмнөговь	123	33	12,209	205	6,210	2,632	11,586	304	10,089	3,501	46,892
Увс	62	8	1,843	27	1,097	442	959	52	3,809	555	8,854
Өвөрхангай	278	53	8,671	137	6,738	2,518	5,874	170	19,412	2,641	46,492
Завхан	70	17	3,404	29	2,045	829	1,562	112	5,826	803	14,697
?	341	33	1,427	103	627	299	1,225	582	1,300	433	6,370
<b>НИЙТ</b>	<b>5,772</b>	<b>757</b>	<b>246,339</b>	<b>3,603</b>	<b>133,126</b>	<b>55,840</b>	<b>132,153</b>	<b>16,133</b>	<b>268,961</b>	<b>63,073</b>	<b>925,757</b>