

Монгол Улсын Засгийн газар COVID-19-ийн халдвар тархахаас урьдчилан сэргийлэх арга хэмжээг эртнээс эрчимтэй авч эхэлсэн. Боловсролын байгууллагуудын үйл ажиллагааг 1-р сарын 27-ноос эхлэн албан ёсоор зогсоож, коронавирусын халдвар илэрсэн улсууд руу зорчих аялалын хориг тавьсан төдийгүй 2-р сарын 13-нд Монгол улс онцгой байдлын өндөржүүлсэн бэлэн байдалд шилжсэн. Мөн 2020 оны 2-р сарын 24-26-ний өдрүүдэд тохиосон Сар шинийн баярын үеэр коронавирусын халдвар гарах болзошгүй байдлаас урьдчилан сэргийлэх зорилгоор Улсын Онцгой Комиссоос хот хоорондын зорчих хөдөлгөөнийг хориглох шийдвэр гаргасан. Нийслэл Улаанбаатар хот хүн амын төвлөрөл ихтэй, Монгол улсын нийт хүн амын тэн хагас нь оршин суудаг. Үүгээр зогсохгүй, Улаанбаатар хотоор дамжин зорчих хөдөлгөөн их тул коронавирусын халдварыг улс даяар тараах эрсдлийн хамгийн том хүчин зүйлсийн нэг болж байна. Эрсдлийн бэлэн байдлыг цаг ямагт хангаж, коронавирус илэрсэн үед авах арга хэмжээг чанаржуулахын тулд, иргэдийн орж, гарах урсгалын талаарх бүртгэл мэдээллийг сайжруулах ажлыг Нийслэлийн Засаг Даргын Тамгын Газар (НЗДТГ), Олон Улсын Шилжилт Хөдөлгөөний Байгууллага (ОУШХБ)-ын Монгол дахь салбарын техник туслалцаатайгаар хэрэгжүүлж байна. НЗДТГ болон ОУШХБ-ын хамтын ажиллагааны дагуу мэдээлэл цуглуулах ажилд 400 гаруй эмнэлгийн болон боловсролын салбарын ажилтныг дайчлан хамруулж, ДТМ аргачлалд сурган, хэрэгцээт зөвлөмж, техникийн туслалцаагаар ханган ажиллаж байна. Хот хоорондын хөдөлгөөн хязгаарлалттай үед буюу 2-р сарын 27-ны 08 цагаас 3-р сарын 3-ны 06 цаг хүртэл урсгал хөдөлгөөнийг хянах ажлын туршилтын үе хийгдэж, үүнээс хойш 6-р сарын 1-ний өдрийг хүртэл үргэлжилнэ. Нийслэлийн ойролцоох 6 (Эмээлт, Баруунтуруун, Гүнт, Өлзийт, Морин, Налайх) шалган нэвтрүүлэх товчоод дээр тээврийн хэрэгслийн төрөл, зорчигчдын тоо, хүйс, зорчин явж буй чиглэлийн талаарх мэдээллийг 24 цагийн турш иргэдээс авч байна. Хэдийгээр ДТМ аргачлалыг нийслэл хотод анх удаа ашиглаж байгаа боловч дэлхийн 80 гаруй улсад онц байдлын үед ашигладаг ба зөвхөн 2018 онд л гэхэд 40 сая гаруй хүнийг хамруулжээ. Мөн 2018 онд Өмнөд Судан улсад Эбола вирус тархах үеэр иргэдийн хөдөлгөөнийг тандах зорилгоор ДТМ аргачлалыг амжилттай хэрэгжүүлсэн байна. Монгол улсын хувьд Онцгой Байдлын Ерөнхий Газар, ОУШХБ хамтран 2018 оноос хойш 21 аймаг, 330 сумд дахь иргэдийн хөдөлгөөнийг баримжаалан тандаж байгалийн гамшиг, тэр дундаа зудын нөхцөл үүссэн үед ажиллах бэлтгэл ажлыг хангах зорилгоор уг аргачлалыг хэрэглэж ирсэн.

### ТОЙМ ТОО

2,977,082

Хөдөлгөөний нэмэгдсэн дүн ДТМ (УХЦ)  
урсгал хянасан хөдөлгөөний цэгээр хянасан.

20,821 ↓


Сүүлийн 24 цагт  
бүртгэгдсэн хөдөлгөөн

13,110 (X)  
42,761 (Ч)

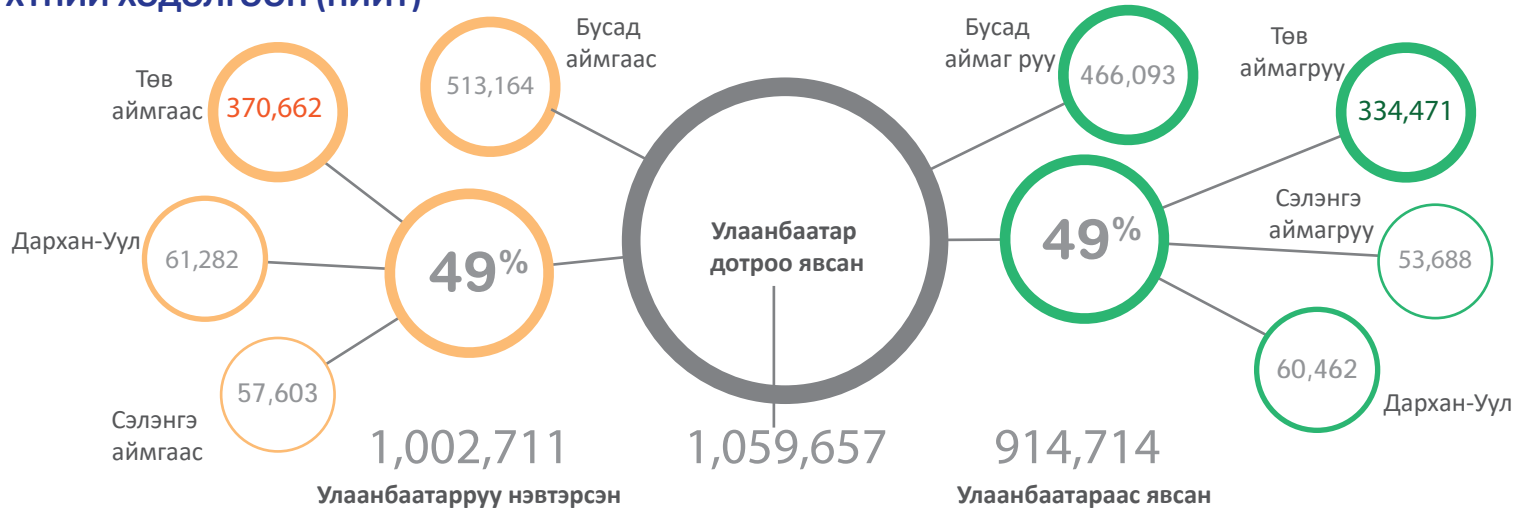
Зорчих хөдөлгөөн хориотой (X) болон  
чөлөөтэй (Ч) үеийн өдрийн дундаж хөдөлгөөн

### ХҮН АМ ЗҮЙ

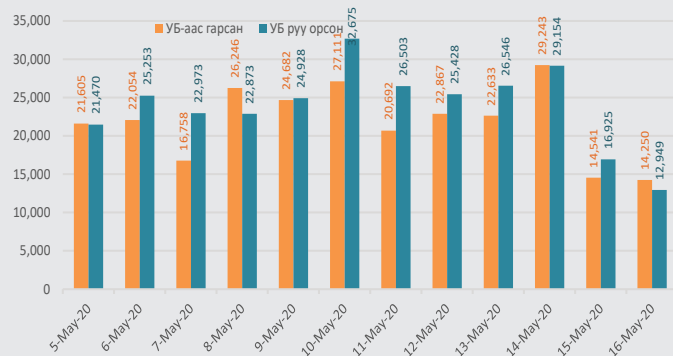
XX% - Нийт  
XX% - Сүүлийн 24 цагт



### ХҮНИЙ ХӨДӨЛГӨӨН (НИЙТ)



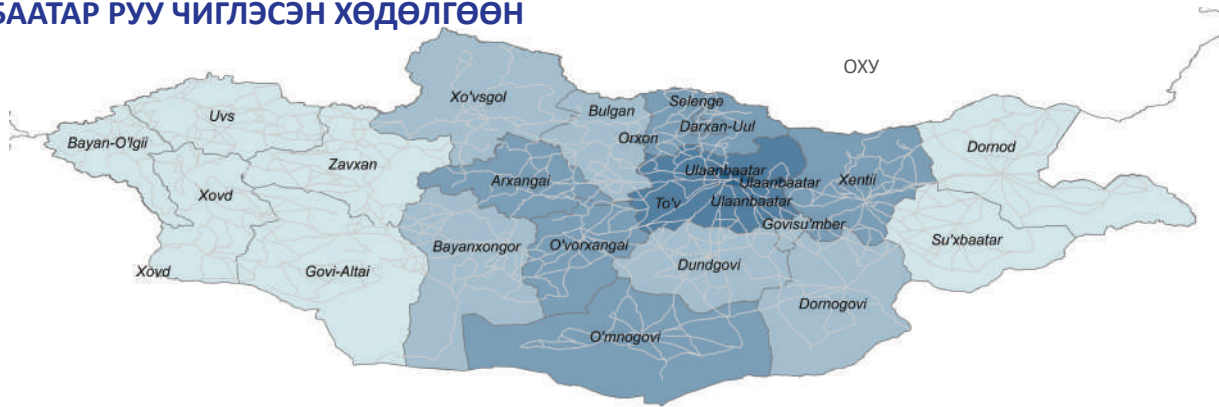
### ХӨДӨЛГӨӨНИЙ ЧИГЛЭЛ



### ТОВЧООД ДЭЭРХ ХӨДӨЛГӨӨНИЙ УРСГАЛ


Товчоо	НИЙТ			2020-5-16		
	НИЙТ	Орсон	Гарсан	НИЙТ	Орсон	Гарсан
Баруунтуруун	402,017	191,320	210,697	0	0	0
Өлзийт	428,928	227,056	201,872	2,860	1,762	1,098
Налайх	884,783	442,058	442,725	3,946	2,025	1,921
Морин	720,073	359,983	360,090	6,241	3,126	3,115
Эмээлт	1,058,556	570,046	488,510	9,766	4,021	5,745
Гүнт	541,322	271,459	269,863	4,386	2,015	2,371
<b>НИЙТ</b>	<b>4,035,679</b>	<b>2,061,922</b>	<b>1,973,757</b>	<b>27,199</b>	<b>12,949</b>	<b>14,250</b>

## УЛААНБААТАР РУУ ЧИГЛЭСЭН ХӨДӨЛГӨӨН




### Legend

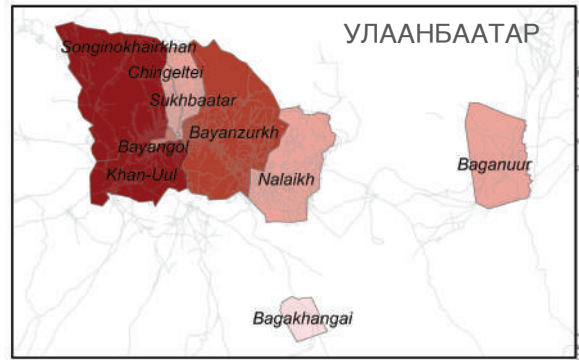
УБ-т очих дүүрэг



Гарсан аймаг



Улсын хил  
Гол зам



Энэхүү зураглалд ашигласан хил, хязгаар, нэр, нэршил нь албан ёсоор хүлээн зөвшөөрөгдсөнийг илтгэхгүй болно

## ХҮН АМ ЗҮЙ

XX% - Нийт

XX% - Сүүлийн 24 цагт



ЭРЭГТЭЙ

52%

55%



ЭМЭГТЭЙ

31%

32%



ХҮҮ

9%

8%



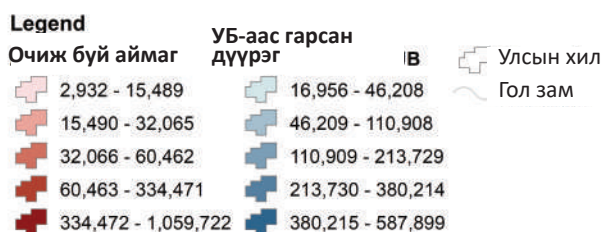
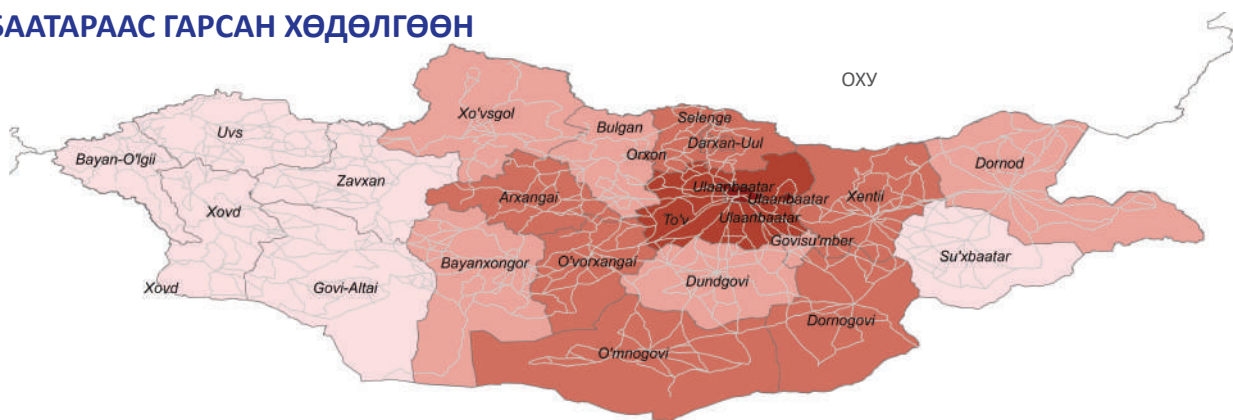
ОХИН

7%

6%

Улаанбаатарт очсон дүүрэг	?	Багахангай	Багануур	Баянгол	Баянзүрх	Чингэлтэй	Хан-Уул	Налайх	Сонгинохайрхан	Сүхбаатар	НИЙТ
Улаанбаатар	6,096	15,942	42,561	62,118	125,112	50,555	344,915	63,107	307,132	42,119	1,059,657
Архангай	230	34	75	8,362	10,579	3,576	5,280	233	18,058	2,857	49,284
Баянхонгор	130	25	72	3,198	4,837	1,550	2,527	191	9,632	1,658	23,820
Баян-Өлгий	23	5	1	427	787	128	168	51	1,559	266	3,415
Булган	239	27	73	6,581	8,803	2,748	4,761	126	11,998	2,329	37,685
Дархан-Уул	308	61	166	9,288	11,381	3,058	6,715	375	26,141	3,789	61,282
Дорнод	136	37	21	1,823	9,327	1,177	2,064	150	1,988	1,566	18,289
Дорноговь	403	57	135	6,241	14,084	1,859	4,349	576	4,355	2,858	34,917
Дундговь	233	22	103	4,749	11,833	1,914	6,177	214	6,036	2,490	33,771
Говь-Алтай	51	30	39	1,213	2,170	586	1,007	51	4,702	611	10,460
Говьсүмбэр	333	25	161	3,556	12,880	1,030	2,467	517	2,274	1,710	24,953
Хэнтий	305	54	46	4,282	26,380	2,438	4,072	559	4,102	3,329	45,567
Ховд	14	2	12	1,055	1,883	436	1,087	55	5,155	391	10,090
Хөвсгөл	129	35	113	4,089	5,878	1,735	2,908	169	10,361	1,800	27,217
Орхон	225	5	140	8,627	9,616	2,111	6,167	252	13,898	2,888	43,929
Сэлэнгэ	227	46	233	13,446	13,286	3,994	6,767	447	15,101	4,056	57,603
Сүхбаатар	109	44	51	1,424	8,713	801	1,359	198	1,298	1,161	15,158
Төв	2,205	317	1,370	55,016	79,964	25,019	64,872	11,634	103,607	26,658	370,662
Өмнөговь	221	11	178	6,123	11,417	2,131	11,344	280	9,684	2,840	44,229
Өвөрхангай	289	64	142	8,068	11,703	3,165	7,353	283	22,483	3,162	56,712
Завхан	83	50	29	2,541	4,315	976	1,818	90	5,988	1,201	17,091
Увс	38	11	21	1,277	2,453	551	1,139	103	4,923	522	11,038
?	97	22	464	624	1,500	201	831	418	1,019	363	5,539
<b>НИЙТ</b>	<b>12,124</b>	<b>16,926</b>	<b>46,206</b>	<b>214,128</b>	<b>388,901</b>	<b>111,739</b>	<b>490,147</b>	<b>80,079</b>	<b>591,494</b>	<b>110,624</b>	<b>2,062,368</b>

### УЛААНБААТАРААС ГАРСАН ХӨДӨЛГӨӨН



Энэхүү зураглалд ашигласан хил, хязгаар, нэр, нэршил нь албан ёсоор хүлээн зөвшөөрөгдсөнийг илтгэхгүй болно

### ХҮН АМ ЗҮЙ

XX% - Нийт

XX% - Сүүлийн 24 цагт



ЭРЭГТЭЙ

52%

56%



ЭМЭГТЭЙ

31%

29%



ХҮҮ

10%

8%



ОХИН

8%

7%

Улаанбаатараас гарсан дүүрэг	?	Багахангай	Баянзүрх	Багануур	Баянгол	Чингэлтэй	Хан-Уул	Налайх	Сонгинохайрхан	Сүхбаатар	НИЙТ
Арханагай	397	48	8,347	82	6,069	2,767	4,179	192	15,197	2,565	39,843
Баянхонгор	117	27	3,675	93	2,736	1,196	2,187	126	8,835	1,379	20,371
Баян-Өлгий	2	-	713	-	486	143	170	24	1,222	172	2,932
Булган	303	1	6,877	60	5,267	2,187	3,806	77	10,702	1,942	31,222
Дархан-Уул	213	39	9,742	154	7,933	2,934	5,905	420	29,371	3,751	60,462
Дорнод	160	25	10,684	31	1,843	1,136	2,040	333	1,783	1,458	19,493
Дорноговь	406	23	15,679	246	6,471	2,251	5,022	493	4,297	2,586	37,474
Дундговь	148	23	11,153	141	4,090	1,721	5,911	181	6,212	2,485	32,065
Говь-Алтай	31	9	1,680	47	917	468	908	85	4,449	490	9,084
Говьсүмбэр	248	30	12,133	138	3,052	1,044	2,302	451	2,173	1,332	22,903
Хэнтий	325	64	26,682	80	4,025	2,196	3,664	653	3,525	3,146	44,360
Ховд	31	3	1,590	15	926	298	797	61	3,901	392	8,014
Хөвсгөл	106	11	4,423	38	2,897	1,256	2,292	91	9,037	1,371	21,522
Орхон	190	13	7,789	169	7,364	2,044	5,356	221	14,467	2,388	40,001
Сэлэнгэ	156	29	11,362	248	12,063	3,598	6,100	514	15,925	3,693	53,688
Сүхбаатар	146	27	9,084	73	1,228	751	1,344	160	1,330	1,346	15,489
Төв	1,855	238	74,477	1,391	47,827	22,693	57,750	10,443	93,754	24,043	334,471
Өмнөговь	121	33	12,055	205	6,154	2,593	11,333	302	9,993	3,474	46,263
Увс	62	8	1,823	27	1,074	425	944	52	3,710	547	8,672
Өвөрхангай	261	53	8,561	137	6,635	2,487	5,798	168	19,086	2,578	45,764
Завхан	70	17	3,316	29	2,026	811	1,539	110	5,715	767	14,400
?	333	33	1,393	103	604	285	1,210	579	1,269	412	6,221
<b>НИЙТ</b>	<b>5,681</b>	<b>754</b>	<b>243,238</b>	<b>3,507</b>	<b>131,687</b>	<b>55,284</b>	<b>130,557</b>	<b>15,736</b>	<b>265,953</b>	<b>62,317</b>	<b>914,714</b>