

Монгол Улсын Засгийн газар COVID-19-ийн халдвар тархахаас урьдчилан сэргийлэх арга хэмжээг эртнээс эрчимтэй авч эхэлсэн. Боловсролын байгууллагуудын үйл ажиллагааг 1-р сарын 27-ноос эхлэн албан ёсоор зогсоож, коронавирусын халдвар илэрсэн улсууд руу зорчих аялалын хориг тавьсан төдийгүй 2-р сарын 13-нд Монгол улс онцгой байдлын өндөржүүлсэн бэлэн байдалд шилжсэн. Мөн 2020 оны 2-р сарын 24-26-ний өдрүүдэд тохиосон Сар шинийн баярын үеэр коронавирусын халдвар гарах болзошгүй байдлаас урьдчилан сэргийлэх зорилгоор Улсын Онцгой Комиссоос хот хоорондын зорчих хөдөлгөөнийг хориглох шийдвэр гаргасан. Нийслэл Улаанбаатар хот хүн амын төвлөрөл ихтэй, Монгол улсын нийт хүн амын тэн хагас нь оршин суудаг. Үүгээр зогсохгүй, Улаанбаатар хотоор дамжин зорчих хөдөлгөөн их тул коронавирусын халдварыг улс даяар тараах эрсдийн хамгийн том хүчин зүйлсийн нэг болж байна. Эрсдийн бэлэн байдлыг цаг ямагт хангаж, коронавирус илэрсэн үед авах арга хэмжээг чанаржуулахын тулд, иргэдийн орж, гарах урсгалын талаарх бүртгэл мэдээллийг сайжруулах ажлыг Нийслэлийн Засаг Даргын Тамгын Газар (НЗДТГ), Олон Улсын Шилжилт Хөдөлгөөний Байгууллага (ОУШХБ)-ын Монгол дахь салбарын техник туслалцаатайгаар хэрэгжүүлж байна. НЗДТГ болон ОУШХБ-ын хамтын ажиллагааны дагуу мэдээлэл цуглуулах ажилд 400 гаруй эмнэлгийн болон боловсролын салбарын ажилтныг дайчлан хамруулж, ДТМ аргачлалд сурган, хэрэгцээт зөвлөмж, техникийн туслалцаагаар ханган ажиллаж байна. Хот хоорондын хөдөлгөөн хязгаарлалттай үед буюу 2-р сарын 27-ны 08 цагаас 3-р сарын 3-ны 06 цаг хүртэл урсгал хөдөлгөөнийг хянах ажлын туршилтын үе хийгдэж, үүнээс хойш 6-р сарын 1-ний өдрийг хүртэл үргэлжилнэ. Нийслэлийн ойролцоох 6 (Эмээлт, Баруунтуруун, Гүнт, Өлзийт, Морин, Налайх) шалган нэвтрүүлэх товчоод дээр тээврийн хэрэгслийн төрөл, зорчигчдын тоо, хүйс, зорчин явж буй чиглэлийн талаарх мэдээллийг 24 цагийн турш иргэдээс авч байна. Хэдийгээр ДТМ аргачлалыг нийслэл хотод анх удаа ашиглаж байгаа боловч дэлхийн 80 гаруй улсад онц байдлын үед ашигладаг ба зөвхөн 2018 онд л гэхэд 40 сая гаруй хүнийг хамруулжээ. Мөн 2018 онд Өмнөд Судан улсад Эбола вирус тархах үеэр иргэдийн хөдөлгөөнийг тандах зорилгоор ДТМ аргачлалыг амжилттай хэрэгжүүлсэн байна. Монгол улсын хувьд Онцгой Байдлын Ерөнхий Газар, ОУШХБ хамтран 2018 оноос хойш 21 аймаг, 330 сумд дахь иргэдийн хөдөлгөөнийг баримжаалан тандаж байгалийн гамшиг, тэр дундаа зудын нөхцөл үүссэн үед ажиллах бэлтгэл ажлыг хангах зорилгоор уг аргачлалыг хэрэглэж ирсэн.

ТОЙМ ТОО

2,956,261

Хөдөлгөөний нэмэгдсэн дүн ДТМ (УХЦ) урсгал хянасан хөдөлгөөний цэгээр хянасан.

23,836

Сүүлийн 24 цагт бүртгэгдсэн хөдөлгөөн

12,253 (X)

42,761 (Ч)

Зорчих хөдөлгөөн хориотой (X) болон чөлөөтэй (Ч) үеийн өдрийн дундаж хөдөлгөөн

ХҮН АМ ЗҮЙ

XX% - Нийт

XX% - Сүүлийн 24 цагт



ЭРЭГТЭЙ

52%

56%



ЭМЭГТЭЙ

31%

31%



ХҮҮ

9%

8%

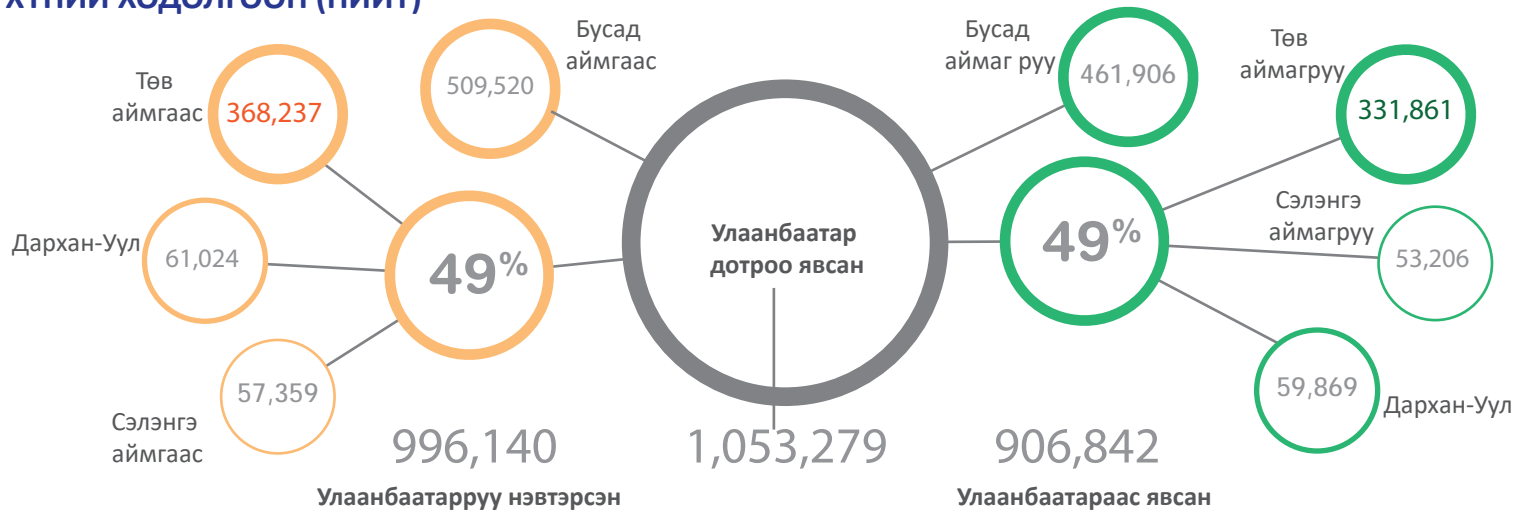


ОХИН

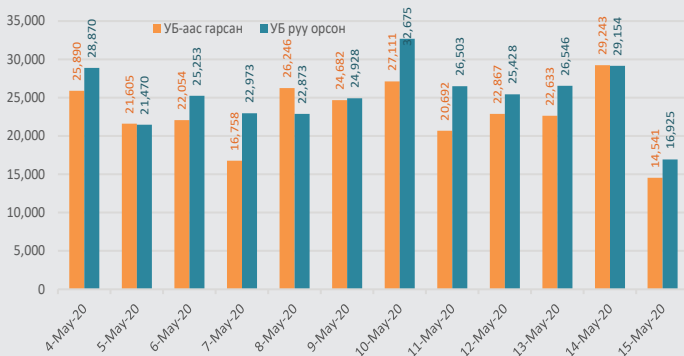
7%

5%

ХҮНИЙ ХӨДӨЛГӨӨН (НИЙТ)



ХӨДӨЛГӨӨНИЙ ЧИГЛЭЛ

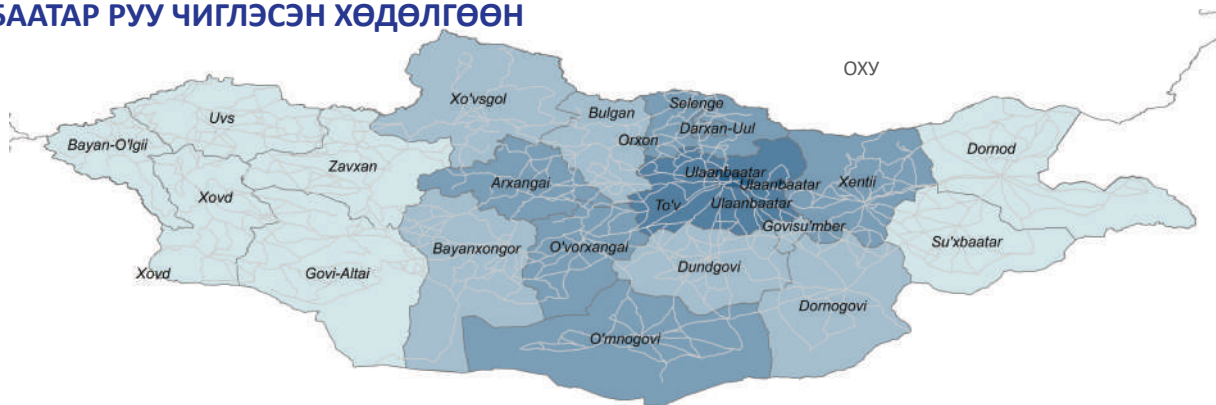


ТОВЧООД ДЭЭРХ ХӨДӨЛГӨӨНИЙ УРСГАЛ

Товчоо	НИЙТ			2020-5-15		
	НИЙТ	Орсон	Гарсан	НИЙТ	Орсон	Гарсан
Баруунтуруун	402,017	191,320	210,697	0	0	0
Өлзийт	426,068	225,294	200,774	3,684	2,016	1,668
Налайх	880,837	440,033	440,804	3,703	1,998	1,705
Морин	713,832	356,857	356,975	9,245	4,625	4,620
Эмээлт	1,048,790	566,025	482,765	10,809	6,357	4,452
Гүнт	536,936	269,444	267,492	4,025	1,929	2,096
НИЙТ	4,008,480	2,048,973	1,959,507	31,466	16,925	14,541



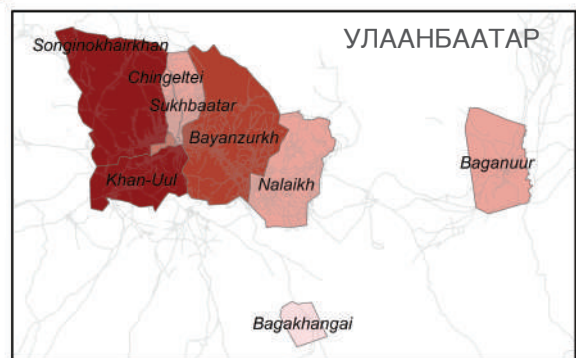
УЛААНБААТАР РУУ ЧИГЛЭСЭН ХӨДӨЛГӨӨН



Legend

УБ-т очих дүүрэг	Гарсан аймаг
17,668	3,381 - 18,225
17,669 - 101,402	18,226 - 37,420
101,403 - 188,348	37,421 - 61,024
188,349 - 361,384	61,025 - 368,237
361,385 - 574,706	368,238 - 1,053,279

Улсын хил
Гол зам



Энэхүү зураглалд ашигласан хил, хязгаар, нэр, нэршил нь албан ёсоор хүлээн зөвшөөрөгдсөнийг илтгэхгүй болно

ХҮН АМ ЗҮЙ

XX% - Нийт

XX% - Сүүлийн 24 цагт



ЭРЭГТЭЙ

52%

56%



ЭМЭГТЭЙ

31%

31%



ХҮҮ

9%

8%



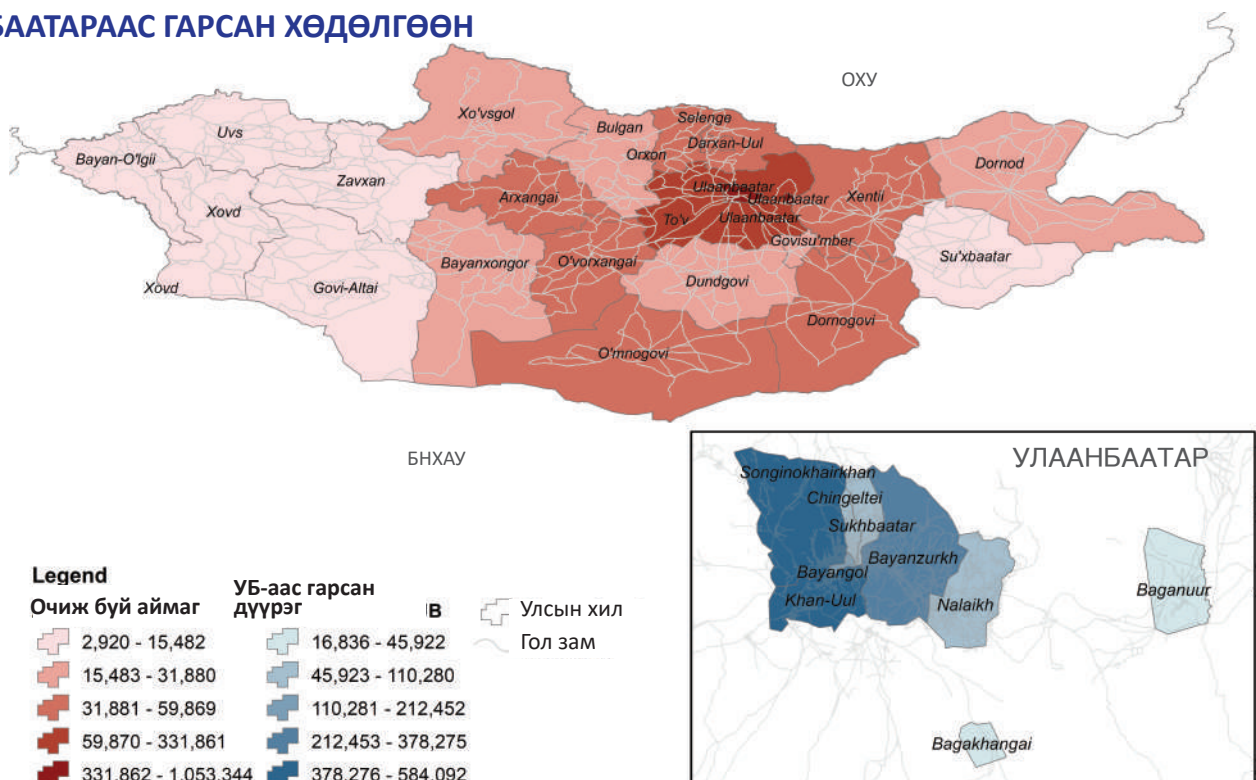
ОХИН

7%

5%

Улаанбаатарт очсон дүүрэг	?	Багахангай	Багануур	Баянгол	Баянзүрх	Чингэлтэй	Хан-Уул	Налайх	Сонгинохайрхан	Сүхбаатар	НИЙТ
Улаанбаатар	6,007	15,826	42,302	61,906	124,574	50,286	342,105	62,906	305,406	41,961	1,053,279
Архангай	226	34	75	8,296	10,534	3,548	5,197	226	17,843	2,833	48,812
Баянхонгор	127	25	72	3,165	4,800	1,544	2,482	191	9,553	1,639	23,598
Баян-Өлгий	23	5	1	427	787	128	168	51	1,525	266	3,381
Булган	239	27	73	6,546	8,764	2,668	4,732	126	11,930	2,315	37,420
Дархан-Уул	308	61	164	9,249	11,345	3,053	6,707	373	25,992	3,772	61,024
Дорнод	136	37	21	1,818	9,297	1,174	2,046	148	1,982	1,566	18,225
Дорноговь	403	57	135	6,231	14,061	1,855	4,344	576	4,344	2,847	34,853
Дундговь	233	22	103	4,723	11,738	1,899	6,123	214	5,985	2,483	33,523
Говь-Алтай	51	30	39	1,211	2,167	586	990	51	4,698	606	10,429
Говьсүмбэр	333	25	161	3,536	12,865	1,030	2,467	517	2,266	1,710	24,910
Хэнтий	305	54	46	4,250	26,317	2,434	4,057	554	4,082	3,327	45,426
Ховд	14	2	12	1,054	1,880	436	1,081	55	5,067	391	9,992
Хөвсгөл	129	35	113	4,052	5,793	1,726	2,870	169	10,222	1,768	26,877
Орхон	216	5	140	8,532	9,516	2,109	6,116	249	13,706	2,855	43,444
Сэлэнгэ	225	46	229	13,402	13,236	3,981	6,716	444	15,045	4,035	57,359
Сүхбаатар	109	44	51	1,411	8,668	792	1,351	198	1,296	1,159	15,079
Төв	2,200	313	1,355	54,628	79,453	24,887	64,349	11,464	103,020	26,568	368,237
Өмнөговь	221	11	174	6,091	11,363	2,110	11,237	278	9,595	2,840	43,920
Өвөрхангай	289	64	142	8,016	11,610	3,124	7,296	283	22,284	3,155	56,263
Завхан	80	50	29	2,511	4,279	972	1,801	90	5,912	1,183	16,907
Увс	38	11	21	1,264	2,441	551	1,134	103	4,868	517	10,948
?	91	22	464	624	1,497	201	826	418	1,008	362	5,513
НИЙТ	12,003	16,806	45,922	212,943	386,985	111,094	486,195	79,684	587,629	110,158	2,049,419

УЛААНБААТАРААС ГАРСАН ХӨДӨЛГӨӨН



Энэхүү зураглалд ашигласан хил, хязгаар, нэр, нэршил нь албан ёсоор хүлээн зөвшөөрөгдсөнийг илтгэхгүй болно

ХҮН АМ ЗҮЙ

XX% - Нийт

XX% - Сүүлийн 24 цагт



ЭРЭГТЭЙ

52%

56%



ЭМЭГТЭЙ

31%

32%



ХҮҮ

10%

7%



ОХИН

8%

5%

Улаанбаатараас гарсан дүүрэг	?	Багахангай	Баянзүрх	Багануур	Баянгол	Чингэлтэй	Хан-Уул	Налайх	Сонгинохайрхан	Сүхбаатар	НИЙТ
Арханагай	397	48	8,240	82	5,990	2,739	4,127	186	15,002	2,501	39,312
Баянхонгор	117	27	3,598	93	2,682	1,186	2,166	126	8,723	1,369	20,087
Баян-Өлгий	2	-	713	-	479	143	170	24	1,222	167	2,920
Булган	301	1	6,795	56	5,170	2,185	3,716	77	10,604	1,923	30,828
Дархан-Уул	213	39	9,647	154	7,824	2,907	5,838	382	29,146	3,719	59,869
Дорнод	160	25	10,670	31	1,843	1,135	2,040	333	1,783	1,458	19,478
Дорноговь	406	23	15,549	246	6,443	2,234	5,006	490	4,275	2,571	37,243
Дундговь	148	23	11,106	141	4,066	1,702	5,866	178	6,181	2,469	31,880
Говь-Алтай	31	9	1,668	47	912	467	896	85	4,394	490	8,999
Говьсүмбэр	248	30	12,106	133	3,041	1,044	2,302	445	2,162	1,328	22,839
Хэнтий	325	64	26,650	80	4,025	2,178	3,654	653	3,518	3,146	44,293
Ховд	31	3	1,546	15	911	284	780	61	3,885	380	7,896
Хөвсгөл	106	11	4,368	38	2,838	1,224	2,246	91	8,884	1,336	21,142
Орхон	188	13	7,665	169	7,276	2,016	5,308	221	14,355	2,349	39,560
Сэлэнгэ	152	29	11,244	248	11,948	3,578	6,028	509	15,798	3,672	53,206
Сүхбаатар	146	27	9,084	73	1,228	746	1,344	160	1,328	1,346	15,482
Төв	1,836	237	73,868	1,376	47,421	22,524	57,256	10,344	93,120	23,879	331,861
Өмнөговь	121	33	11,974	205	6,119	2,561	11,277	300	9,931	3,461	45,982
Увс	62	8	1,798	25	1,056	423	919	52	3,661	531	8,535
Өвөрхангай	261	53	8,425	137	6,513	2,440	5,671	167	18,811	2,544	45,022
Завхан	70	17	3,266	29	2,012	806	1,534	110	5,681	750	14,275
?	333	33	1,365	103	588	283	1,208	579	1,247	394	6,133
НИЙТ	5,654	753	241,345	3,481	130,385	54,805	129,352	15,573	263,711	61,783	906,842