

Монгол Улсын Засгийн газар COVID-19-ийн халдвар тархахаас урьдчилан сэргийлэх арга хэмжээг эртнээс эрчимтэй авч эхэлсэн. Боловсролын байгууллагуудын үйл ажиллагааг 1-р сарын 27-ноос эхлэн албан ёсоор зогсоож, коронавирусын халдвар илэрсэн улсууд руу зорчих аялалын хориг тавьсан төдийгүй 2-р сарын 13-нд Монгол улс онцгой байдлын өндөржүүлсэн бэлэн байдалд шилжсэн. Мөн 2020 оны 2-р сарын 24-26-ний өдрүүдэд тохиосон Сар шинийн баярын үеэр коронавирусын халдвар гарах болзошгүй байдлаас урьдчилан сэргийлэх зорилгоор Улсын Онцгой Комиссоос хот хоорондын зорчих хөдөлгөөнийг хориглох шийдвэр гаргасан. Нийслэл Улаанбаатар хот хүн амын төвлөрөл ихтэй, Монгол улсын нийт хүн амын тэн хагас нь оршин суудаг. Үүгээр зогсохгүй, Улаанбаатар хотоор дамжин зорчих хөдөлгөөн их тул коронавирусын халдварыг улс даяар тараах эрсдлийн хамгийн том хүчин зүйлсийн нэг болж байна. Эрсдлийн бэлэн байдлыг цаг ямагт хангаж, коронавирус илэрсэн үед авах арга хэмжээг чанаржуулахын тулд, иргэдийн орж, гарах урсгалын талаарх бүртгэл мэдээллийг сайжруулах ажлыг Нийслэлийн Засаг Даргын Тамгын Газар (НЗДТГ), Олон Улсын Шилжилт Хөдөлгөөний Байгууллага (ОУШХБ)-ын Монгол дахь салбарын техник туслалцаатайгаар хэрэгжүүлж байна. НЗДТГ болон ОУШХБ-ын хамтын ажиллагааны дагуу мэдээлэл цуглуулах ажилд 400 гаруй эмнэлгийн болон боловсролын салбарын ажилтныг дайчлан хамруулж, ДТМ аргачлалд сурган, хэрэгцээт зөвлөмж, техникийн туслалцаагаар ханган ажиллаж байна. Хот хоорондын хөдөлгөөн хязгаарлалттай үед буюу 2-р сарын 27-ны 08 цагаас 3-р сарын 3-ны 06 цаг хүртэл урсгал хөдөлгөөнийг хянах ажлын туршилтын үе хийгдэж, үүнээс хойш 6-р сарын 1-ний өдрийг хүртэл үргэлжилнэ. Нийслэлийн ойролцоох 6 (Эмээлт, Баруунтуруун, Гүнт, Өлзийт, Морин, Налайх) шалган нэвтрүүлэх товчоод дээр тээврийн хэрэгслийн төрөл, зорчигчдын тоо, хүйс, зорчин явж буй чиглэлийн талаарх мэдээллийг 24 цагийн турш иргэдээс авч байна. Хэдийгээр ДТМ аргачлалыг нийслэл хотод анх удаа ашиглаж байгаа боловч дэлхийн 80 гаруй улсад онц байдлын үед ашигладаг ба зөвхөн 2018 онд л гэхэд 40 сая гаруй хүнийг хамруулжээ. Мөн 2018 онд Өмнөд Судан улсад Эбола вирус тархах үеэр иргэдийн хөдөлгөөнийг тандах зорилгоор ДТМ аргачлалыг амжилттай хэрэгжүүлсэн байна. Монгол улсын хувьд Онцгой Байдлын Ерөнхий Газар, ОУШХБ хамтран 2018 оноос хойш 21 аймаг, 330 сумд дахь иргэдийн хөдөлгөөнийг баримжаалан тандаж байгалийн гамшиг, тэр дундаа зудын нөхцөл үүссэн үед ажиллах бэлтгэл ажлыг хангах зорилгоор уг аргачлалыг хэрэглэж ирсэн.

ТОЙМ ТОО

3,458,342

Хөдөлгөөний нэмэгдсэн дүн ДТМ (УХЦ) урсгал хянасан хөдөлгөөний цэгээр хянасан.

139,210

5.27-оос 5.31-ний хооронд бүртгэгдсэн хөдөлгөөн

13,110 (X)
40,733 (Ч)

Зорчих хөдөлгөөн хориотой (X) болон чөлөөтэй (Ч) үеийн өдрийн дундаж хөдөлгөөн

ХҮН АМ ЗҮЙ

XX% - Нийт
XX% - Сүүлийн 24 цагт



ЭРЭГТЭЙ

52%
51%



ЭМЭГТЭЙ

31%
33%



ХҮҮ

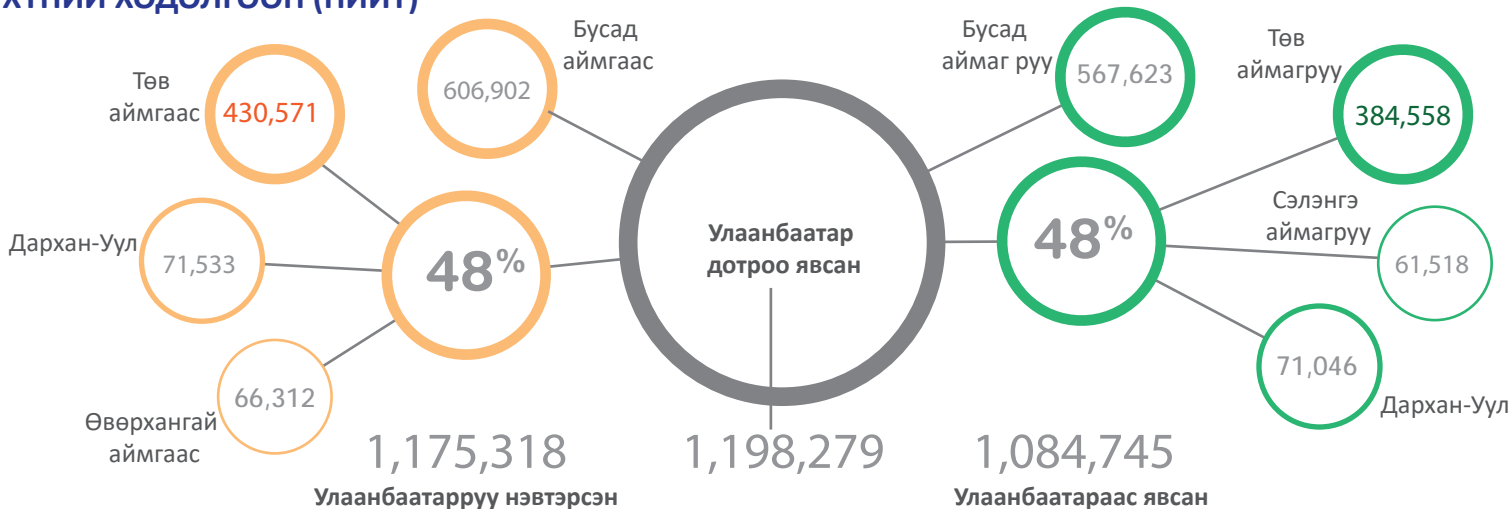
9%
10%



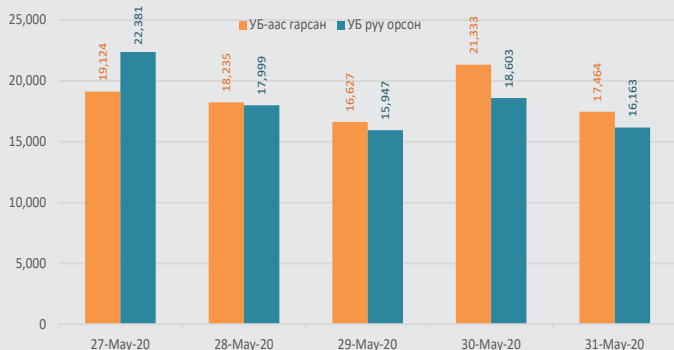
ОХИН

7%
6%

ХҮНИЙ ХӨДӨЛГӨӨН (НИЙТ)



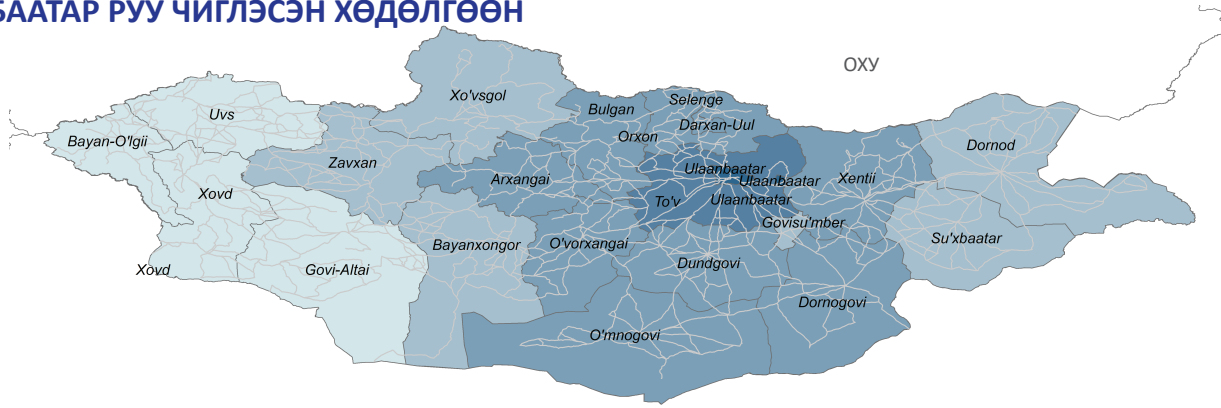
ХӨДӨЛГӨӨНИЙ ЧИГЛЭЛ



ТОВЧООД ДЭЭРХ ХӨДӨЛГӨӨНИЙ УРСГАЛ

Товчоо	НИЙТ			2020-5-31		
	НИЙТ	Орсон	Гарсан	НИЙТ	Орсон	Гарсан
Баруунтуруун	402,017	191,320	210,697	0	0	0
Өлзийт	479,550	253,873	225,677	5,415	2,582	2,833
Налайх	999,012	497,767	501,245	4,249	2,048	2,201
Морин	817,683	408,873	408,810	12,486	6,249	6,237
Эмээлт	1,206,593	648,015	558,578	7,805	3,782	4,023
Гүнт	604,271	302,467	301,804	3,672	1,502	2,170
НИЙТ	4,655,561	2,373,151	2,282,410	33,627	16,163	17,464

УЛААНБААТАР РУУ ЧИГЛЭСЭН ХӨДӨЛГӨӨН



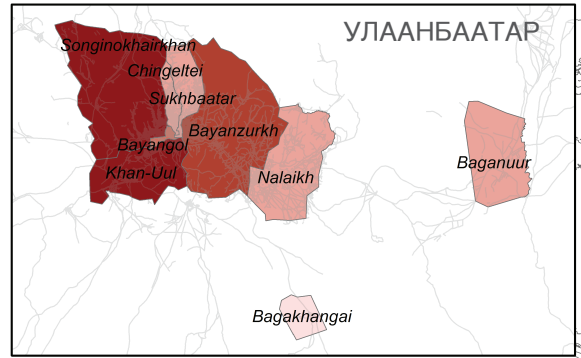
Legend

- УБ-т очих дүүрэг**
- 21,637
 - 21,638 - 118,520
 - 118,521 - 218,479
 - 218,480 - 426,453
 - 426,454 - 650,213

Гарсан аймаг

- 4,255 - 12,919
- 12,920 - 31,614
- 31,615 - 71,533
- 71,534 - 430,571
- 430,572 - 1,198,279

- Улсын хил
- Гол зам



Энэхүү зураглалд ашигласан хил, хязгаар, нэр, нэршил нь албан ёсоор хүлээн зөвшөөрөгдсөнийг илтгэхгүй болно

ХҮН АМ ЗҮЙ

XX% - Нийт

XX% - Сүүлийн 24 цаг



ЭРЭГТЭЙ

52%

53%



ЭМЭГТЭЙ

32%

32%



ХҮҮ

9%

9%



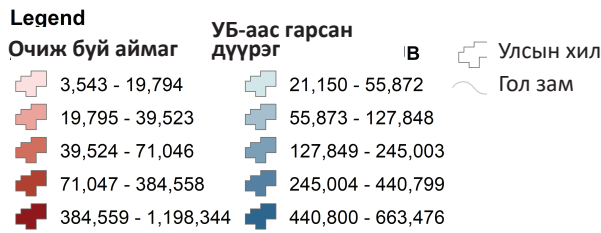
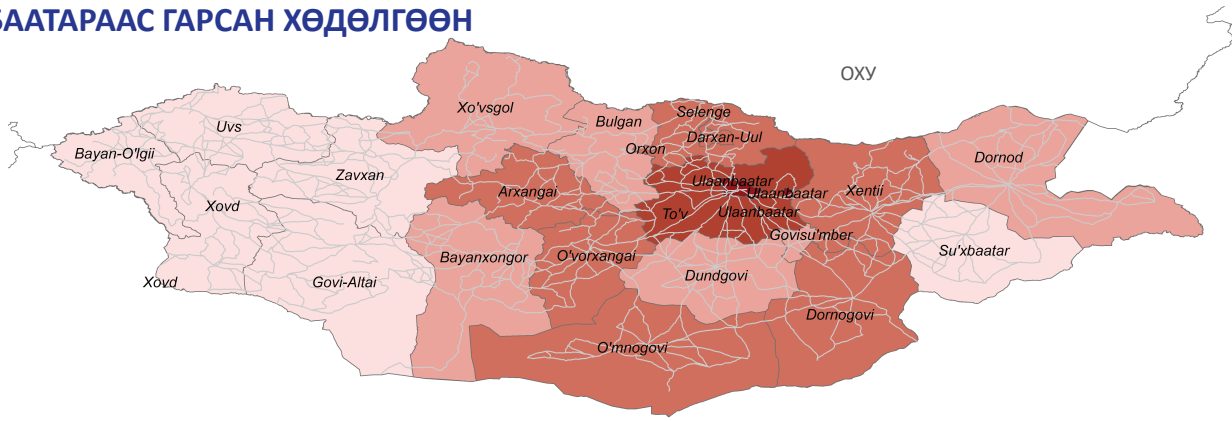
ОХИН

7%

6%

Улаанбаатарт очсон дүүрэг	?	Багахангай	Багануур	Баянгол	Баянзүрх	Чингэлтэй	Хан-Уул	Налайх	Сонгинохайрхан	Сүхбаатар	НИЙТ
Улаанбаатар	6,955	19,958	51,584	69,045	138,749	57,314	406,808	65,231	335,600	47,035	1,198,279
Архангай	266	34	82	9,511	11,899	4,056	6,177	256	21,438	3,254	56,973
Баянхонгор	155	25	74	3,638	5,852	1,787	3,021	215	11,656	1,899	28,322
Баян-Өлгий	23	5	1	516	919	182	209	55	2,041	304	4,255
Булган	261	28	88	7,495	10,060	3,113	5,442	140	14,003	2,618	43,248
Дархан-Уул	344	67	196	10,644	12,928	3,559	7,695	432	31,195	4,473	71,533
Дорнод	143	37	23	2,223	11,382	1,410	2,512	191	2,278	1,904	22,103
Дорноговь	429	79	186	7,880	17,207	2,317	5,458	753	4,983	3,404	42,696
Дундговь	285	23	123	5,754	14,320	2,322	7,661	255	7,524	3,038	41,305
Говь-Алтай	54	30	39	1,384	2,502	713	1,197	54	5,463	676	12,112
Говьсүмбэр	347	37	175	4,283	15,281	1,217	2,952	658	2,728	1,957	29,635
Хэнтий	327	61	59	5,139	32,573	2,940	4,846	703	4,920	4,010	55,578
Ховд	18	2	20	1,246	2,167	511	1,211	58	6,199	425	11,857
Хөвсгөл	150	38	117	4,610	6,822	1,973	3,225	189	12,462	2,028	31,614
Орхон	261	7	152	10,089	10,945	2,475	7,039	285	16,385	3,202	50,840
Сэлэнгэ	248	49	256	15,381	14,957	4,573	7,690	460	17,098	4,757	65,469
Сүхбаатар	114	44	74	1,679	10,720	1,034	1,679	249	1,637	1,441	18,671
Төв	2,384	405	1,662	62,797	93,662	28,913	75,414	15,350	119,420	30,564	430,571
Өмнөговь	250	12	205	7,374	13,773	2,515	14,024	323	11,478	3,414	53,368
Өвөрхангай	334	69	146	9,133	13,330	3,671	8,455	331	27,118	3,725	66,312
Завхан	89	50	29	2,881	4,908	1,108	2,131	93	7,077	1,349	19,715
Увс	44	11	27	1,428	2,776	621	1,317	121	5,925	649	12,919
?	106	30	480	690	1,591	220	1,017	425	1,269	394	6,222
НИЙТ	13,587	21,101	55,798	244,820	449,323	128,544	577,180	86,827	669,897	126,520	2,373,597

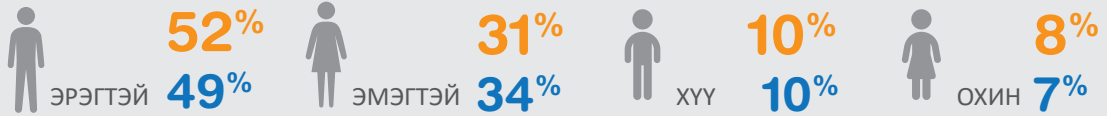
УЛААНБААТАРААС ГАРСАН ХӨДӨЛГӨӨН



Энэхүү зураглалд ашигласан хил, хязгаар, нэр, нэршил нь албан ёсоор хүлээн зөвшөөрөгдсөнийг илтгэхгүй болно

ХҮН АМ ЗҮЙ

XX% - Нийт
 XX% - Сүүлийн 24 цагт



Улаанбаатараас гарсан дүүрэг	?	Багахангай	Баянзүрх	Багануур	Баянгол	Чингэлтэй	Хан-Уул	Налайх	Сонгинохайрхан	Сүхбаатар	НИЙТ
Арханагй	437	57	9,990	93	7,267	3,296	5,008	260	18,321	3,145	47,874
Баянхонгор	128	27	4,382	96	3,283	1,487	2,795	143	10,552	1,667	24,560
Баян-Өлгий	4	1	890	-	564	181	208	29	1,446	220	3,543
Булган	353	3	8,096	71	6,056	2,525	4,515	91	12,487	2,324	36,521
Дархан-Уул	262	45	11,281	211	9,371	3,408	7,075	500	34,281	4,612	71,046
Дорнод	166	33	13,337	56	2,412	1,368	2,609	420	2,102	1,815	24,318
Дорноговь	420	38	19,613	303	7,932	2,649	6,174	704	5,076	3,106	46,015
Дундговь	155	23	13,755	172	4,955	2,071	7,670	205	7,517	3,000	39,523
Говь-Алтай	40	13	1,978	66	1,100	579	1,091	89	5,497	611	11,064
Говьсүмбэр	249	44	14,866	174	3,707	1,266	2,877	618	2,645	1,623	28,069
Хэнтий	351	75	34,000	90	5,043	2,814	4,773	894	4,417	3,965	56,422
Ховд	31	5	1,922	19	1,079	374	991	76	4,851	528	9,876
Хөвсгөл	106	11	5,327	47	3,517	1,509	2,814	105	11,305	1,698	26,439
Орхон	220	16	9,152	186	8,661	2,385	6,225	248	16,852	2,854	46,799
Сэлэнгэ	201	43	13,113	270	14,012	4,310	6,953	542	17,728	4,346	61,518
Сүхбаатар	148	29	11,656	82	1,629	941	1,711	277	1,649	1,672	19,794
Төв	2,026	288	86,733	1,715	54,023	25,929	67,238	13,842	105,281	27,483	384,558
Өмнөговь	125	39	14,369	256	7,259	3,006	14,433	363	11,788	4,088	55,726
Увс	65	10	2,205	33	1,338	598	1,277	79	4,671	690	10,966
Өвөрхангай	297	59	10,207	152	7,865	2,957	6,972	248	22,706	3,252	54,715
Завхан	77	17	4,036	29	2,440	969	1,864	115	7,109	1,012	17,668
?	369	33	1,641	107	782	389	1,396	588	1,934	492	7,731
НИЙТ	6,230	909	292,549	4,228	154,295	65,011	156,669	20,436	310,215	74,203	1,084,745