

Монгол Улсын Засгийн газар COVID-19-ийн халдвар тархахаас урьдчилан сэргийлэх арга хэмжээг эртнээс эрчимтэй авч эхэлсэн. Боловсролын байгууллагуудын үйл ажиллагааг 1-р сарын 27-ноос эхлэн албан ёсоор зогсоож, коронавирусын халдвар илэрсэн улсууд руу зорчих аялалын хориг тавьсан төдийгүй 2-р сарын 13-нд Монгол улс онцгой байдлын өндөржүүлсэн бэлэн байдалд шилжсэн. Мөн 2020 оны 2-р сарын 24-26-ний өдрүүдэд тохиосон Сар шинийн баярын үеэр коронавирусын халдвар гарах болзошгүй байдлаас урьдчилан сэргийлэх зорилгоор Улсын Онцгой Комиссоос хот хоорондын зорчих хөдөлгөөнийг хориглох шийдвэр гаргасан. Нийслэл Улаанбаатар хот хүн амын төвлөрөл ихтэй, Монгол улсын нийт хүн амын тэн хагас нь оршин суудаг. Үүгээр зогсохгүй, Улаанбаатар хотоор дамжин зорчих хөдөлгөөн их тул коронавирусын халдварыг улс даяар тараах эрсдлийн хамгийн том хүчин зүйлсийн нэг болж байна. Эрсдлийн бэлэн байдлыг цаг ямагт хангаж, коронавирус илэрсэн үед авах арга хэмжээг чанаржуулахын тулд, иргэдийн орж, гарах урсгалын талаарх бүртгэл мэдээллийг сайжруулах ажлыг Нийслэлийн Засаг Даргын Тамгын Газар (НЗДТГ), Олон Улсын Шилжилт Хөдөлгөөний Байгууллага (ОУШХБ)-ын Монгол дахь салбарын техник туслалцаатайгаар хэрэгжүүлж байна. НЗДТГ болон ОУШХБ-ын хамтын ажиллагааны дагуу мэдээлэл цуглуулах ажилд 400 гаруй эмнэлгийн болон боловсролын салбарын ажилтныг дайчлан хамруулж, ДТМ аргачлалд сурган, хэрэгцээт зөвлөмж, техникийн туслалцаагаар ханган ажиллаж байна. Хот хоорондын хөдөлгөөн хязгаарлалттай үед буюу 2-р сарын 27-ны 08 цагаас 3-р сарын 3-ны 06 цаг хүртэл урсгал хөдөлгөөнийг хянах ажлын туршилтын үе хийгдэж, үүнээс хойш 6-р сарын 1-ний өдрийг хүртэл үргэлжилнэ. Нийслэлийн ойролцоох 6 (**Эмээлт, Баруунтуруун, Гүнт, Өлзийт, Морин, Налайх**) шалган нэвтрүүлэх товчоод дээр тээврийн хэрэгслийн төрөл, зорчигчдын тоо, хүйс, зорчин явж буй чиглэлийн талаарх мэдээллийг 24 цагийн турш иргэдээс авч байна. Хэдийгээр ДТМ аргачлалыг нийслэл хотод анх удаа ашиглаж байгаа боловч дэлхийн 80 гаруй улсад онц байдлын үед ашигладаг ба зөвхөн 2018 онд л гэхэд 40 сая гаруй хүнийг хамруулжээ. Мөн 2018 онд Өмнөд Судан улсад Эбола вирус тархах үеэр иргэдийн хөдөлгөөнийг тандах зорилгоор ДТМ аргачлалыг амжилттай хэрэгжүүлсэн байна. Монгол улсын хувьд Онцгой Байдлын Ерөнхий Газар, ОУШХБ хамтран 2018 оноос хойш 21 аймаг, 330 сумд дахь иргэдийн хөдөлгөөнийг баримжаалан тандаж байгалийн гамшиг, тэр дундаа зудын нөхцөл үүссэн үед ажиллах бэлтгэл ажлыг хангах зорилгоор уг аргачлалыг хэрэглэж ирсэн.

ТОЙМ ТОО

3,247,592

Хөдөлгөөний нэмэгдсэн дүн ДТМ (УХЦ) урсгал хянасан хөдөлгөөний цэгээр хянасан.

46,236 ↑

Сүүлийн 24 цагт бүртгэгдсэн хөдөлгөөн

13,110 (X)
41,766 (Ч)

Зорчих хөдөлгөөн хориотой (X) болон чөлөөтэй (Ч) үеийн өдрийн дундаж хөдөлгөөн

ХҮН АМ ЗҮЙ

XX% - Нийт
XX% - Сүүлийн 24 цагт



52%
48%

ЭРЭГТЭЙ



31%
34%

ЭМЭГТЭЙ



9%
10%

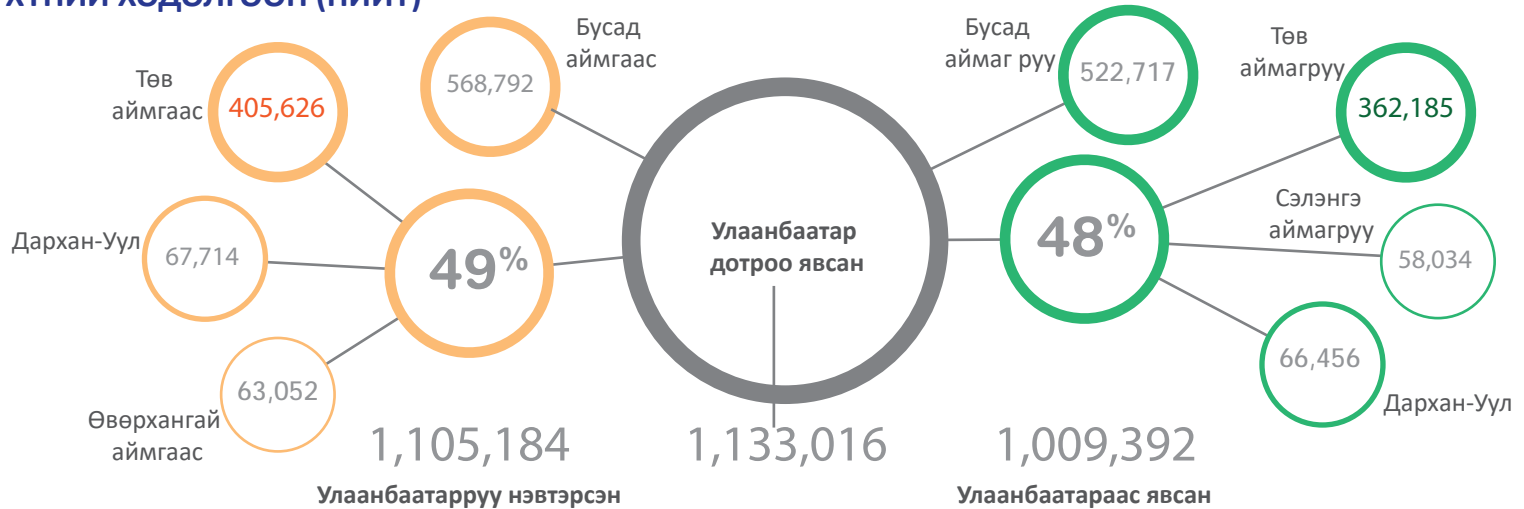
ХҮҮ



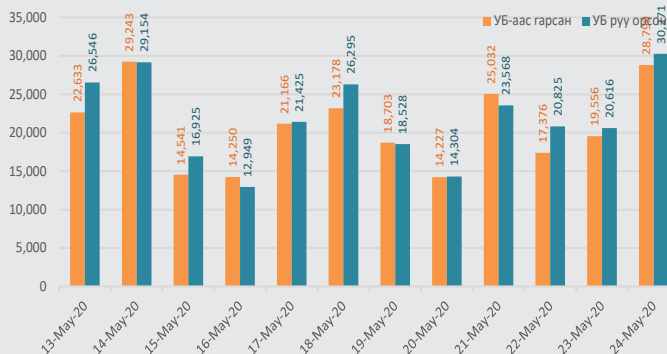
7%
7%

ОХИН

ХҮНИЙ ХӨДӨЛГӨӨН (НИЙТ)



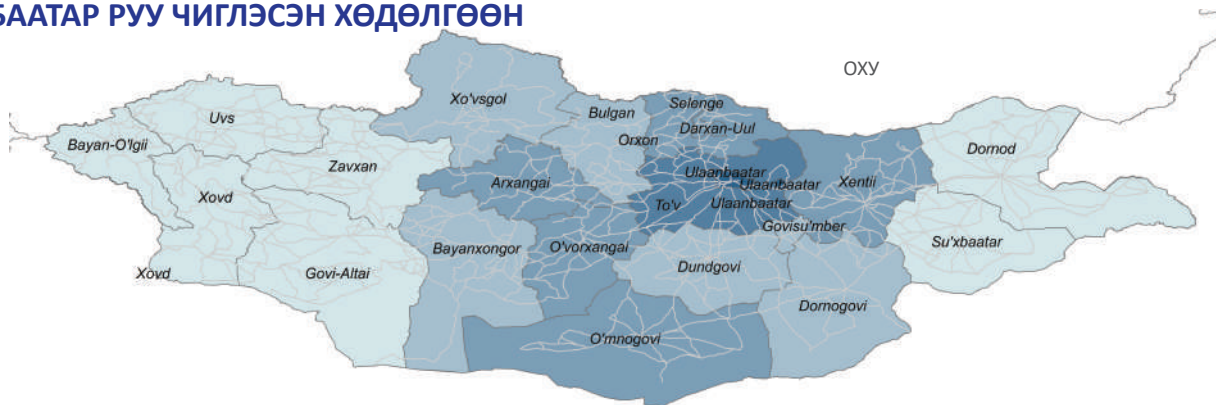
ХӨДӨЛГӨӨНИЙ ЧИГЛЭЛ



ТОВЧООД ДЭЭРХ ХӨДӨЛГӨӨНИЙ УРСГАЛ

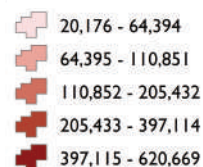
Товчоо	НИЙТ			2020-5-24		
	НИЙТ	Орсон	Гарсан	НИЙТ	Орсон	Гарсан
Баруунтуруун	402,017	191,320	210,697	0	0	0
Өлзийт	464,146	245,677	218,469	4,639	3,119	1,520
Налайх	968,579	483,096	485,483	16,851	7,638	9,213
Морин	788,773	394,329	394,444	10,204	5,081	5,123
Эмээлт	1,171,419	630,079	541,340	16,425	8,770	7,655
Гүнт	584,614	293,253	291,361	10,951	5,663	5,288
НИЙТ	4,379,548	2,237,754	2,141,794	59,070	30,271	28,799

УЛААНБААТАР РУУ ЧИГЛЭСЭН ХӨДӨЛГӨӨН




Legend

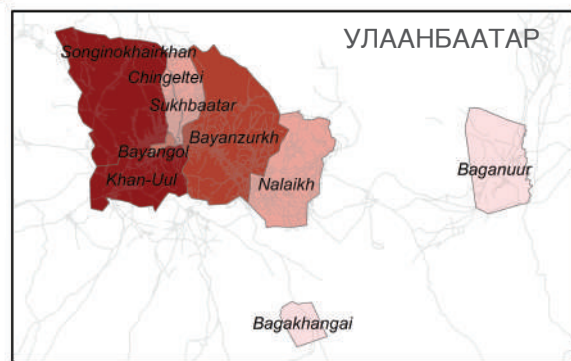
УБ-т очих дүүрэг



Гарсан аймаг



 Улсын хил
 Гол зам



Энэхүү зураглалд ашигласан хил, хязгаар, нэр, нэршил нь албан ёсоор хүлээн зөвшөөрөгдсөнийг илтгэхгүй болно

ХҮН АМ ЗҮЙ

XX% - Нийт

XX% - Сүүлийн 24 цагт



ЭРЭГТЭЙ

52%

48%



ЭМЭГТЭЙ

32%

35%



ХҮҮ

9%

10%



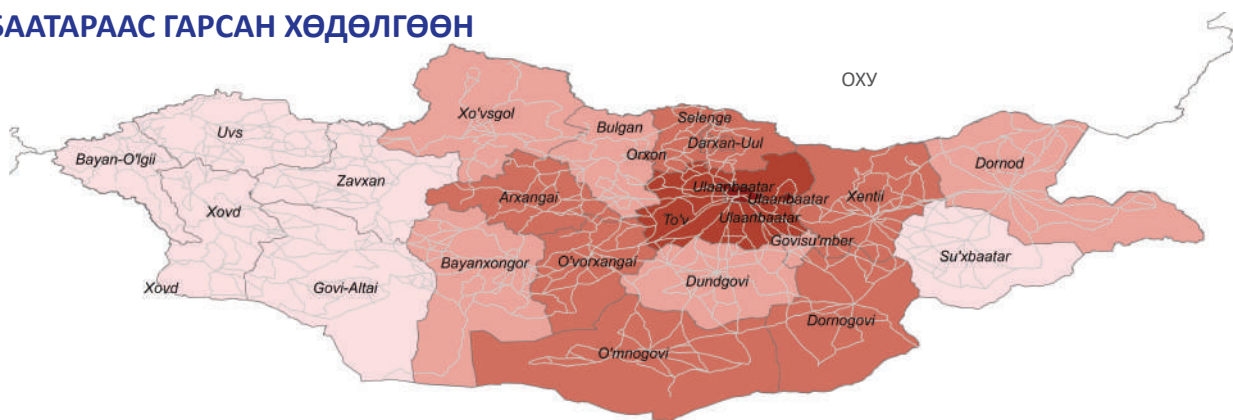
ОХИН

7%

7%

Улаанбаатарт очсон дүүрэг	?	Багахангай	Багануур	Баянгол	Баянзүрх	Чингэлтэй	Хан-Уул	Налайх	Сонгинохайрхан	Сүхбаатар	НИЙТ
Улаанбаатар	6,561	17,918	47,525	66,224	133,154	54,394	375,301	64,250	322,717	44,972	1,133,016
Архангай	262	34	82	9,168	11,491	3,928	5,828	248	20,381	3,129	54,551
Баянхонгор	144	25	74	3,467	5,369	1,682	2,811	208	11,067	1,787	26,634
Баян-Өлгий	23	5	1	468	830	172	185	51	1,862	290	3,887
Булган	253	27	83	7,199	9,622	2,974	5,162	128	13,236	2,500	41,184
Дархан-Уул	331	61	186	10,171	12,310	3,326	7,325	420	29,412	4,172	67,714
Дорнод	141	37	21	2,058	10,575	1,305	2,345	162	2,154	1,762	20,560
Дорноговь	413	69	164	7,231	15,812	2,107	4,995	682	4,717	3,111	39,301
Дундговь	269	22	118	5,296	13,152	2,162	6,841	241	6,828	2,745	37,674
Говь-Алтай	51	30	39	1,293	2,382	627	1,136	51	5,166	645	11,420
Говьсүмбэр	340	32	174	3,971	14,285	1,159	2,765	580	2,489	1,848	27,643
Хэнтий	321	56	56	4,756	29,791	2,734	4,488	625	4,607	3,691	51,125
Ховд	18	2	18	1,176	2,042	473	1,128	58	5,736	410	11,061
Хөвсгөл	143	35	117	4,422	6,455	1,920	3,110	176	11,575	1,957	29,910
Орхон	248	7	142	9,638	10,563	2,380	6,806	274	15,569	3,084	48,711
Сэлэнгэ	234	46	247	14,584	14,379	4,388	7,384	459	16,459	4,446	62,626
Сүхбаатар	114	44	52	1,554	9,862	949	1,510	223	1,477	1,331	17,116
Төв	2,344	361	1,539	59,674	87,933	27,244	70,624	13,790	113,284	28,833	405,626
Өмнөговь	241	11	198	6,736	12,611	2,288	12,610	304	10,566	3,028	48,593
Өвөрхангай	326	65	146	8,753	12,766	3,524	8,080	323	25,533	3,536	63,052
Завхан	89	50	29	2,753	4,739	1,047	2,017	90	6,598	1,276	18,688
Увс	40	11	27	1,388	2,688	608	1,214	110	5,560	548	12,194
?	98	30	480	661	1,552	220	853	419	1,228	373	5,914
НИЙТ	13,004	18,978	51,518	232,641	424,363	121,611	534,518	83,872	638,221	119,474	2,238,200

УЛААНБААТАРААС ГАРСАН ХӨДӨЛГӨӨН



Legend

Очиж буй аймаг

- 3,298 - 18,087
- 18,088 - 35,832
- 35,833 - 66,456
- 66,457 - 362,185
- 362,186 - 1,133,081

УБ-аас гарсан дүүрэг

- 19,015 - 51,570
- 51,571 - 120,924
- 120,925 - 232,968
- 232,969 - 416,313
- 416,314 - 632,149

Улсын хил
Гол зам



Энэхүү зураглалд ашигласан хил, хязгаар, нэр, нэршил нь албан ёсоор хүлээн зөвшөөрөгдсөнийг илтгэхгүй болно

ХҮН АМ ЗҮЙ

XX% - Нийт

XX% - Сүүлийн 24 цагт



ЭРЭГТЭЙ

52%

49%



ЭМЭГТЭЙ

31%

32%



ХҮҮ

10%

11%



ОХИН

8%

8%

Улаанбаатараас гарсан дүүрэг	?	Багахангай	Баянзүрх	Багануур	Баянгол	Чингэлтэй	Хан-Уул	Налайх	Сонгинохайрхан	Сүхбаатар	НИЙТ
Арханагай	419	50	9,351	93	6,729	3,095	4,660	252	17,173	2,902	44,724
Баянхонгор	123	27	4,084	93	3,077	1,354	2,528	138	9,851	1,544	22,819
Баян-Өлгий	4	-	804	-	509	170	198	29	1,388	196	3,298
Булган	321	3	7,638	68	5,779	2,420	4,208	85	11,826	2,169	34,517
Дархан-Уул	245	45	10,628	185	8,796	3,224	6,499	468	32,134	4,232	66,456
Дорнод	166	33	12,191	56	2,152	1,267	2,319	389	1,943	1,666	22,182
Дорноговь	419	33	17,814	280	7,318	2,482	5,640	573	4,716	2,854	42,129
Дундговь	155	23	12,529	153	4,551	1,883	6,678	200	6,882	2,778	35,832
Говь-Алтай	36	13	1,828	66	1,029	520	1,012	89	5,053	584	10,230
Говьсүмбэр	249	38	13,621	161	3,478	1,147	2,636	539	2,437	1,519	25,825
Хэнтий	341	67	30,383	81	4,594	2,527	4,202	855	4,002	3,581	50,633
Ховд	31	5	1,800	19	1,017	347	923	76	4,465	459	9,142
Хөвсгөл	106	11	4,983	43	3,288	1,434	2,615	105	10,205	1,560	24,350
Орхон	209	16	8,549	173	8,166	2,251	5,968	245	15,817	2,670	44,064
Сэлэнгэ	190	41	12,285	259	13,113	3,989	6,553	525	17,044	4,035	58,034
Сүхбаатар	148	29	10,645	80	1,462	873	1,556	236	1,491	1,567	18,087
Төв	1,978	271	81,035	1,608	51,274	24,536	62,981	12,100	100,499	25,903	362,185
Өмнөговь	125	37	13,147	222	6,718	2,821	12,669	331	11,018	3,745	50,833
Увс	65	10	2,017	27	1,225	527	1,105	73	4,221	639	9,909
Өвөрхангай	290	59	9,567	152	7,381	2,767	6,480	197	21,221	2,962	51,076
Завхан	70	17	3,753	29	2,230	915	1,731	115	6,506	932	16,298
?	359	33	1,470	107	655	310	1,260	584	1,550	441	6,769
НИЙТ	6,049	861	270,122	3,955	144,541	60,859	144,421	18,204	291,442	68,938	1,009,392

