

Монгол Улсын Засгийн газар COVID-19-ийн халдвар тархахаас урьдчилан сэргийлэх арга хэмжээг эртнээс эрчимтэй авч эхэлсэн. Боловсролын байгууллагуудын үйл ажиллагааг 1-р сарын 27-ноос эхлэн албан ёсоор зогсоож, коронавирусын халдвар илэрсэн улсууд руу зорчих аялалын хориг тавьсан төдийгүй 2-р сарын 13-нд Монгол улс онцгой байдлын өндөржүүлсэн бэлэн байдалд шилжсэн. Мөн 2020 оны 2-р сарын 24-26-ний өдрүүдэд тохиосон Сар шинийн баярын үеэр коронавирусын халдвар гарах болзошгүй байдлаас урьдчилан сэргийлэх зорилгоор Улсын Онцгой Комиссоос хот хоорондын зорчих хөдөлгөөнийг хориглох шийдвэр гаргасан. Нийслэл Улаанбаатар хот хүн амын төвлөрөл ихтэй, Монгол улсын нийт хүн амын тэн хагас нь оршин суудаг. Үүгээр зогсохгүй, Улаанбаатар хотоор дамжин зорчих хөдөлгөөн их тул коронавирусын халдварыг улс даяар тараах эрсдлийн хамгийн том хүчин зүйлсийн нэг болж байна. Эрсдлийн бэлэн байдлыг цаг ямагт хангаж, коронавирус илэрсэн үед авах арга хэмжээг чанаржуулахын тулд, иргэдийн орж, гарах урсгалын талаарх бүртгэл мэдээллийг сайжруулах ажлыг Нийслэлийн Засаг Даргын Тамгын Газар (НЗДТГ), Олон Улсын Шилжилт Хөдөлгөөний Байгууллага (ОУШХБ)-ын Монгол дахь салбарын техник туслалцаатайгаар хэрэгжүүлж байна. НЗДТГ болон ОУШХБ-ын хамтын ажиллагааны дагуу мэдээлэл цуглуулах ажилд 400 гаруй эмнэлгийн болон боловсролын салбарын ажилтныг дайчлан хамруулж, ДТМ аргачлалд сурган, хэрэгцээт зөвлөмж, техникийн туслалцаагаар ханган ажиллаж байна. Хот хоорондын хөдөлгөөн хязгаарлалттай үед буюу 2-р сарын 27-ны 08 цагаас 3-р сарын 3-ны 06 цаг хүртэл урсгал хөдөлгөөнийг хянах ажлын туршилтын үе хийгдэж, үүнээс хойш 6-р сарын 1-ний өдрийг хүртэл үргэлжилнэ. Нийслэлийн ойролцоох 6 (Эмээлт, Баруунтуруун, Гүнт, Өлзийт, Морин, Налайх) шалган нэвтрүүлэх товчоод дээр тээврийн хэрэгслийн төрөл, зорчигчдын тоо, хүйс, зорчин явж буй чиглэлийн талаарх мэдээллийг 24 цагийн турш иргэдээс авч байна. Хэдийгээр ДТМ аргачлалыг нийслэл хотод анх удаа ашиглаж байгаа боловч дэлхийн 80 гаруй улсад онц байдлын үед ашигладаг ба зөвхөн 2018 онд л гэхэд 40 сая гаруй хүнийг хамруулжээ. Мөн 2018 онд Өмнөд Судан улсад Эбола вирус тархах үеэр иргэдийн хөдөлгөөнийг тандах зорилгоор ДТМ аргачлалыг амжилттай хэрэгжүүлсэн байна. Монгол улсын хувьд Онцгой Байдлын Ерөнхий Газар, ОУШХБ хамтран 2018 оноос хойш 21 аймаг, 330 сумд дахь иргэдийн хөдөлгөөнийг баримжаалан тандаж байгалийн гамшиг, тэр дундаа зудын нөхцөл үүссэн үед ажиллах бэлтгэл ажлыг хангах зорилгоор уг аргачлалыг хэрэглэж ирсэн.

### ТОЙМ ТОО

**2,851,091**

Хөдөлгөөний нэмэгдсэн дүн ДТМ (УХЦ)  
урсгал хянасан хөдөлгөөний цэгээр хянасан.

**36,142** ↓

Сүүлийн 24 цагт  
бүртгэгдсэн хөдөлгөөн

**10,805 (X)**

**42,828 (Ч)**

Зорчих хөдөлгөөн хориотой (X) болон  
чөлөөтэй (Ч) үеийн өдрийн дундаж хөдөлгөөн

### ХҮН АМ ЗҮЙ

XX% - Нийт

XX% - Сүүлийн 24 цагт



ЭРЭГТЭЙ

**52%**

**55%**



ЭМЭГТЭЙ

**31%**

**30%**



ХҮҮ

**9%**

**9%**

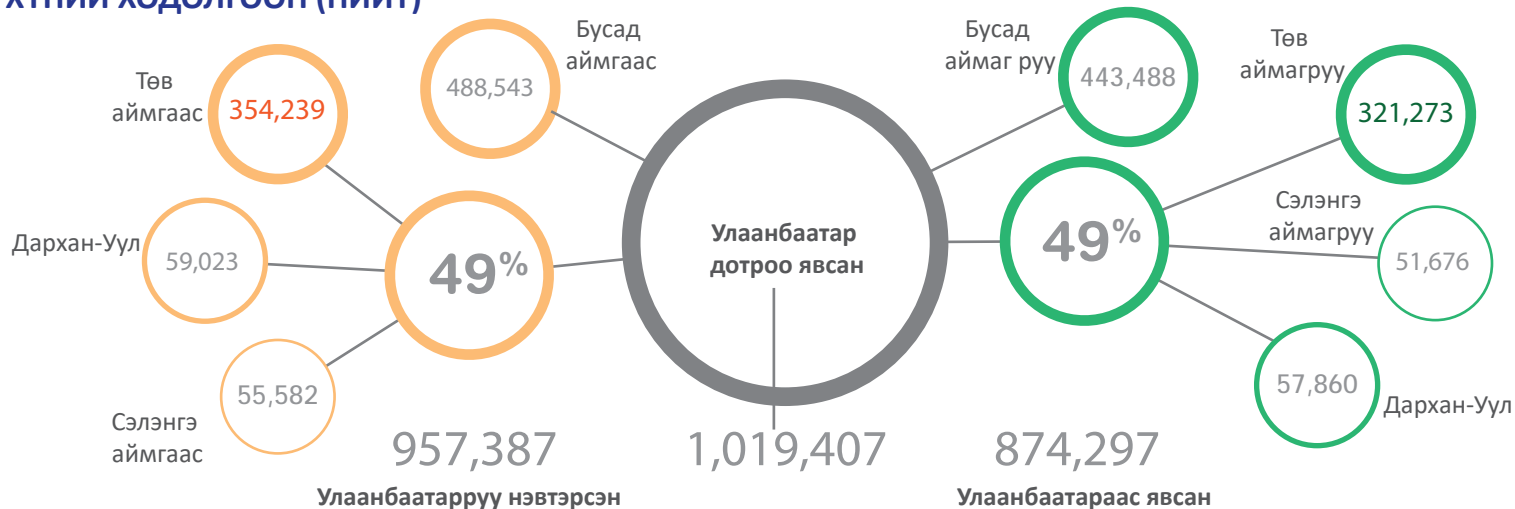


ОХИН

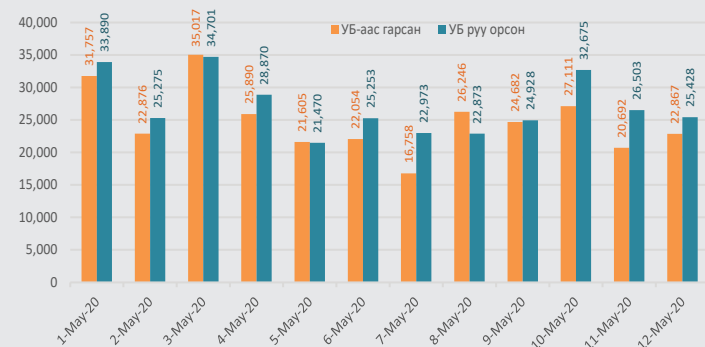
**7%**

**6%**

### ХҮНИЙ ХӨДӨЛГӨӨН (НИЙТ)



### ХӨДӨЛГӨӨНИЙ ЧИГЛЭЛ

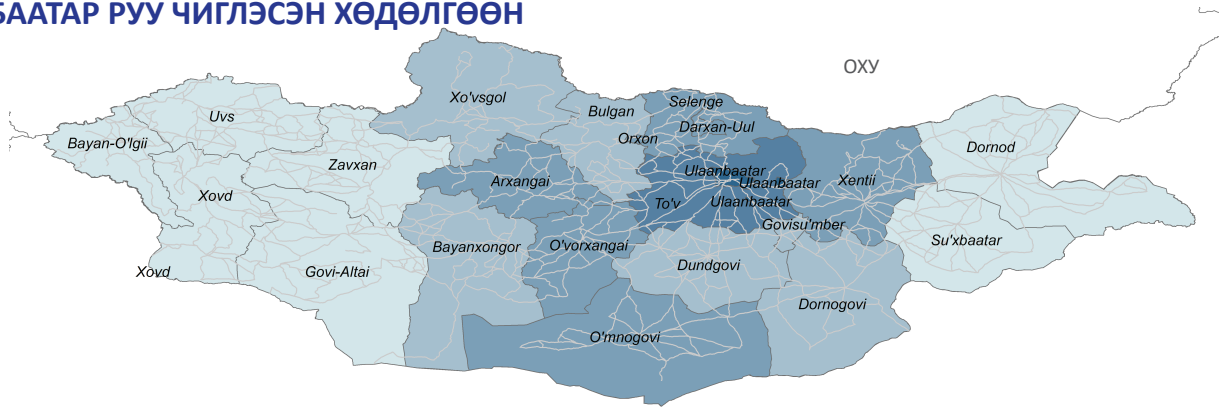


### ТОВЧООД ДЭЭРХ ХӨДӨЛГӨӨНИЙ УРСГАЛ

Товчоо	НИЙТ			2020-5-12		
	НИЙТ	Орсон	Гарсан	НИЙТ	Орсон	Гарсан
Баруунтуруун	402,017	191,320	210,697	0	0	0
Өлзийт	411,300	216,366	194,934	5,550	3,102	2,448
Налайх	852,553	426,619	425,934	12,327	6,381	5,946
Морин	677,580	338,714	338,866	10,705	5,352	5,353
Эмээлт	1,005,505	542,250	463,255	11,267	6,190	5,077
Гүнт	520,483	261,079	259,404	8,446	4,403	4,043
<b>НИЙТ</b>	<b>3,869,438</b>	<b>1,976,348</b>	<b>1,893,090</b>	<b>48,295</b>	<b>25,428</b>	<b>22,867</b>



## УЛААНБААТАР РУУ ЧИГЛЭСЭН ХӨДӨЛГӨӨН



### Legend

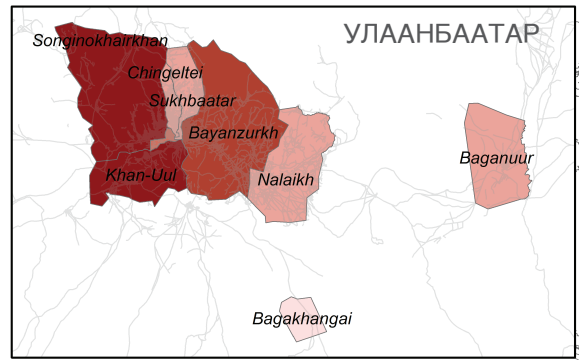
#### УБ-т очих дүүрэг

- 16,955
- 16,956 - 98,206
- 98,207 - 182,805
- 182,806 - 349,883
- 349,884 - 557,868

#### Гарсан аймаг

- 3,119 - 17,433
- 17,434 - 36,090
- 36,091 - 59,023
- 59,024 - 354,239
- 354,240 - 1,019,407

- Улсын хил
- Гол зам



Энэхүү зураглалд ашигласан хил, хязгаар, нэр, нэршил нь албан ёсоор хүлээн зөвшөөрөгдсөнийг илтгэхгүй болно

## ХҮН АМ ЗҮЙ

XX% - Нийт

XX% - Сүүлийн 24 цаг



ЭРЭГТЭЙ

52%

55%



ЭМЭГТЭЙ

32%

30%



ХҮҮ

9%

9%



ОХИН

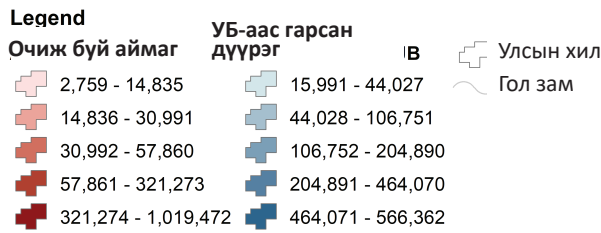
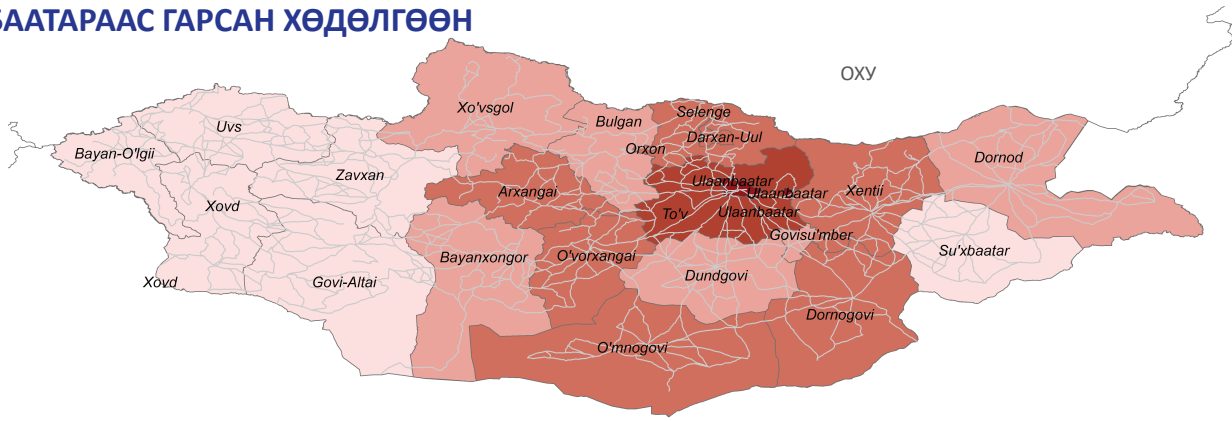
7%

6%

Улаанбаатарт очсон дүүрэг	?	Багахангай	Багануур	Баянгол	Баянзүрх	Чингэлтэй	Хан-Уул	Налайх	Сонгинохайрхан	Сүхбаатар	НИЙТ
Улаанбаатар	5,788	14,990	40,622	60,166	121,536	48,920	325,497	62,376	298,810	40,702	1,019,407
Архангай	215	34	68	7,985	10,122	3,426	4,940	226	16,971	2,741	46,728
Баянхонгор	120	25	61	3,030	4,606	1,505	2,386	184	9,179	1,580	22,676
Баян-Өлгий	23	5	1	406	739	122	157	48	1,376	242	3,119
Булган	233	27	73	6,346	8,489	2,550	4,563	124	11,471	2,214	36,090
Дархан-Уул	308	61	160	8,934	11,009	2,996	6,461	367	25,077	3,650	59,023
Дорнод	136	37	16	1,759	8,835	1,142	1,986	136	1,900	1,486	17,433
Дорноговь	392	51	134	5,933	13,437	1,802	4,158	536	4,193	2,681	33,317
Дундговь	211	22	102	4,549	11,185	1,789	5,756	206	5,683	2,370	31,873
Говь-Алтай	51	30	39	1,162	2,122	561	963	51	4,532	595	10,106
Говьсүмбэр	332	25	158	3,446	12,324	994	2,333	480	2,194	1,649	23,935
Хэнтий	305	54	44	4,110	25,309	2,351	3,917	533	3,987	3,210	43,820
Ховд	14	2	12	1,018	1,808	425	1,050	53	4,890	389	9,661
Хөвсгөл	124	35	107	3,930	5,614	1,658	2,782	134	9,663	1,729	25,776
Орхон	206	5	140	8,186	9,182	2,043	5,886	249	13,073	2,747	41,717
Сэлэнгэ	213	46	217	12,961	12,843	3,819	6,499	431	14,598	3,955	55,582
Сүхбаатар	109	44	48	1,349	8,178	771	1,277	185	1,249	1,098	14,308
Төв	2,145	313	1,280	52,798	76,645	24,008	61,542	10,711	99,139	25,658	354,239
Өмнөговь	204	11	165	5,812	10,867	1,981	10,578	272	9,173	2,726	41,789
Өвөрхангай	289	64	142	7,746	11,171	3,018	7,054	280	21,106	3,019	53,889
Завхан	75	50	29	2,429	4,164	950	1,714	87	5,657	1,157	16,312
Увс	38	8	21	1,224	2,354	524	1,089	101	4,767	509	10,635
?	89	22	388	612	1,485	198	790	418	997	360	5,359
<b>НИЙТ</b>	<b>11,620</b>	<b>15,961</b>	<b>44,027</b>	<b>205,891</b>	<b>374,024</b>	<b>107,553</b>	<b>463,378</b>	<b>78,188</b>	<b>569,685</b>	<b>106,467</b>	<b>1,976,794</b>



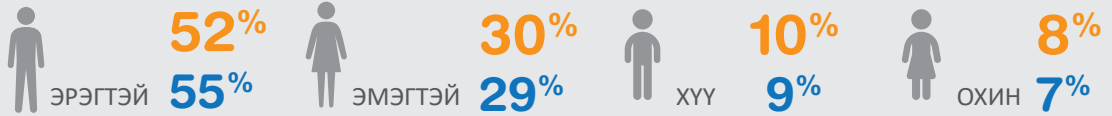
УЛААНБААТАРААС ГАРСАН ХӨДӨЛГӨӨН



Энэхүү зураглалд ашигласан хил, хязгаар, нэр, нэршил нь албан ёсоор хүлээн зөвшөөрөгдсөнийг илтгэхгүй болно

ХҮН АМ ЗҮЙ

XX% - Нийт  
 XX% - Сүүлийн 24 цагт



Улаанбаатараас гарсан дүүрэг	?	Багахангай	Баянзүрх	Багануур	Баянгол	Чингэлтэй	Хан-Уул	Налайх	Сонгинохайрхан	Сүхбаатар	НИЙТ
Архангай	394	48	7,978	82	5,712	2,601	3,923	182	14,285	2,372	37,577
Баянхонгор	117	27	3,441	93	2,592	1,125	2,110	126	8,316	1,298	19,245
Баян-Өлгий	2	-	706	-	454	132	166	24	1,108	167	2,759
Булган	301	1	6,590	56	5,014	2,122	3,602	70	10,190	1,834	29,780
Дархан-Уул	213	35	9,359	146	7,604	2,827	5,628	373	28,166	3,509	57,860
Дорнод	160	23	10,149	28	1,751	1,107	1,953	301	1,713	1,428	18,613
Дорноговь	397	23	14,815	238	6,176	2,172	4,749	438	4,168	2,455	35,631
Дундговь	140	20	10,822	122	3,981	1,670	5,659	164	5,989	2,424	30,991
Говь-Алтай	31	9	1,612	47	807	443	818	85	4,312	477	8,641
Говьсүмбэр	244	24	11,477	115	2,918	1,022	2,184	413	2,073	1,262	21,732
Хэнтий	321	60	25,474	66	3,875	2,085	3,543	531	3,424	3,009	42,388
Ховд	31	3	1,498	15	837	279	748	57	3,645	375	7,488
Хөвсгөл	106	11	4,217	38	2,610	1,157	2,180	87	8,534	1,272	20,212
Орхон	188	13	7,392	159	6,975	1,961	5,091	214	13,881	2,283	38,157
Сэлэнгэ	152	29	10,948	240	11,631	3,458	5,832	498	15,314	3,574	51,676
Сүхбаатар	136	27	8,719	71	1,168	718	1,303	128	1,265	1,300	14,835
Төв	1,815	230	71,380	1,297	46,149	21,912	55,118	9,417	90,798	23,157	321,273
Өмнөговь	116	33	11,675	201	5,904	2,488	10,788	292	9,747	3,369	44,613
Увс	58	8	1,702	25	938	418	873	52	3,502	508	8,084
Өвөрхангай	253	53	8,166	127	6,230	2,341	5,460	158	17,924	2,444	43,156
Завхан	70	17	3,115	29	1,847	776	1,445	107	5,461	732	13,599
?	327	33	1,341	103	575	276	1,184	567	1,202	379	5,987
<b>НИЙТ</b>	<b>5,572</b>	<b>727</b>	<b>232,576</b>	<b>3,298</b>	<b>125,748</b>	<b>53,090</b>	<b>124,357</b>	<b>14,284</b>	<b>255,017</b>	<b>59,628</b>	<b>874,297</b>