

Монгол Улсын Засгийн газар COVID-19-ийн халдвар тархахаас урьдчилан сэргийлэх арга хэмжээг эртнээс эрчимтэй авч эхэлсэн. Боловсролын байгууллагуудын үйл ажиллагааг 1-р сарын 27-ноос эхлэн албан ёсоор зогсоож, коронавирусын халдвар илэрсэн улсууд руу зорчих аялалын хориг тавьсан төдийгүй 2-р сарын 13-нд Монгол улс онцгой байдлын өндөржүүлсэн бэлэн байдалд шилжсэн. Мөн 2020 оны 2-р сарын 24-26-ний өдрүүдэд тохиосон Сар шинийн баярын үеэр коронавирусын халдвар гарах болзошгүй байдлаас урьдчилан сэргийлэх зорилгоор Улсын Онцгой Комиссоос хот хоорондын зорчих хөдөлгөөнийг хориглох шийдвэр гаргасан. Нийслэл Улаанбаатар хот хүн амын төвлөрөл ихтэй, Монгол улсын нийт хүн амын тэн хагас нь оршин суудаг. Үүгээр зогсохгүй, Улаанбаатар хотоор дамжин зорчих хөдөлгөөн их тул коронавирусын халдварыг улс даяар тараах эрсдлийн хамгийн том хүчин зүйлсийн нэг болж байна. Эрсдлийн бэлэн байдлыг цаг ямагт хангаж, коронавирус илэрсэн үед авах арга хэмжээг чанаржуулахын тулд, иргэдийн орж, гарах урсгалын талаарх бүртгэл мэдээллийг сайжруулах ажлыг Нийслэлийн Засаг Даргын Тамгын Газар (НЗДТГ), Олон Улсын Шилжилт Хөдөлгөөний Байгууллага (ОУШХБ)-ын Монгол дахь салбарын техник туслалцаатайгаар хэрэгжүүлж байна. НЗДТГ болон ОУШХБ-ын хамтын ажиллагааны дагуу мэдээлэл цуглуулах ажилд 400 гаруй эмнэлгийн болон боловсролын салбарын ажилтныг дайчлан хамруулж, ДТМ аргачлалд сурган, хэрэгцээт зөвлөмж, техникийн туслалцаагаар ханган ажиллаж байна. Хот хоорондын хөдөлгөөн хязгаарлалттай үед буюу 2-р сарын 27-ны 08 цагаас 3-р сарын 3-ны 06 цаг хүртэл урсгал хөдөлгөөнийг хянах ажлын туршилтын үе хийгдэж, үүнээс хойш 6-р сарын 1-ний өдрийг хүртэл үргэлжилнэ. Нийслэлийн ойролцоох 6 (**Эмээлт, Баруунтуруун, Гүнт, Өлзийт, Морин, Налайх**) шалган нэвтрүүлэх товчоод дээр тээврийн хэрэгслийн төрөл, зорчигчдын тоо, хүйс, зорчин явж буй чиглэлийн талаарх мэдээллийг 24 цагийн турш иргэдээс авч байна. Хэдийгээр ДТМ аргачлалыг нийслэл хотод анх удаа ашиглаж байгаа боловч дэлхийн 80 гаруй улсад онц байдлын үед ашигладаг ба зөвхөн 2018 онд л гэхэд 40 сая гаруй хүнийг хамруулжээ. Мөн 2018 онд Өмнөд Судан улсад Эбола вирус тархах үеэр иргэдийн хөдөлгөөнийг тандах зорилгоор ДТМ аргачлалыг амжилттай хэрэгжүүлсэн байна. Монгол улсын хувьд Онцгой Байдлын Ерөнхий Газар, ОУШХБ хамтран 2018 оноос хойш 21 аймаг, 330 сумд дахь иргэдийн хөдөлгөөнийг баримжаалан тандаж байгалийн гамшиг, тэр дундаа зудын нөхцөл үүссэн үед ажиллах бэлтгэл ажлыг хангах зорилгоор уг аргачлалыг хэрэглэж ирсэн.

ТОЙМ ТОО

2,814,949

Хөдөлгөөний нэмэгдсэн дүн ДТМ (УХЦ)
урсгал хянасан хөдөлгөөний цэгээр хянасан.

36,622 ↓

Сүүлийн 24 цагт
бүртгэгдсэн хөдөлгөөн

10,805 (X)

42,938 (Ч)

Зорчих хөдөлгөөн хориотой (X) болон
чөлөөтэй (Ч) үеийн өдрийн дундаж хөдөлгөөн

ХҮН АМ ЗҮЙ

XX% - Нийт

XX% - Сүүлийн 24 цагт



ЭРЭГТЭЙ

52%

55%



ЭМЭГТЭЙ

31%

32%



ХҮҮ

9%

8%

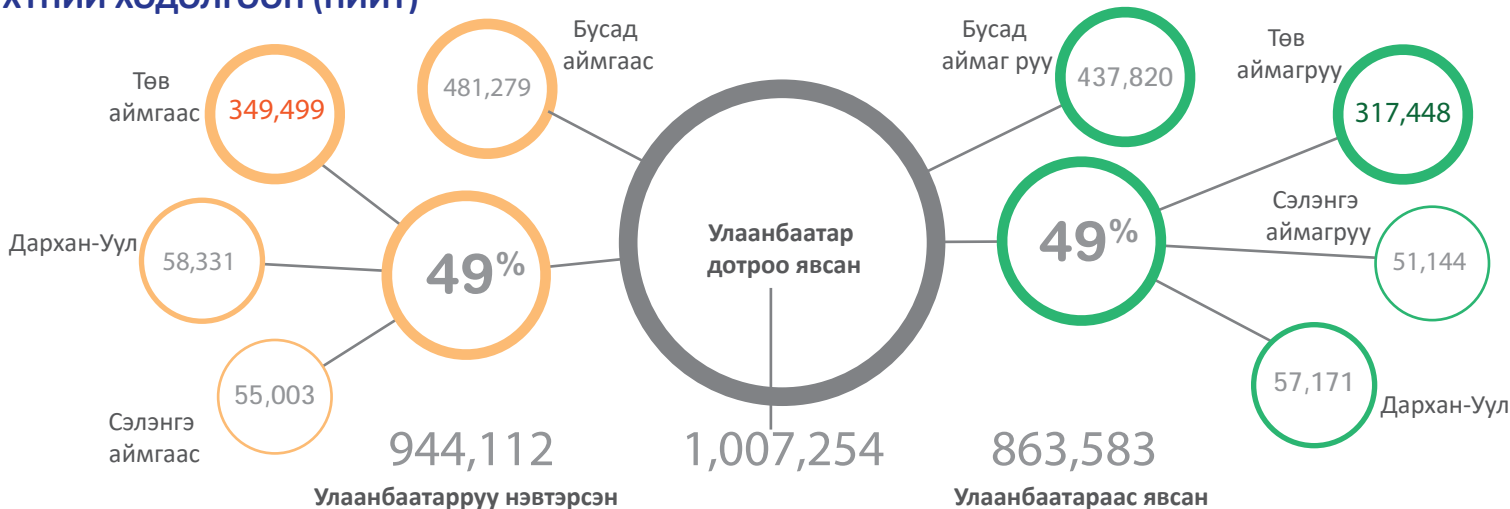


ОХИН

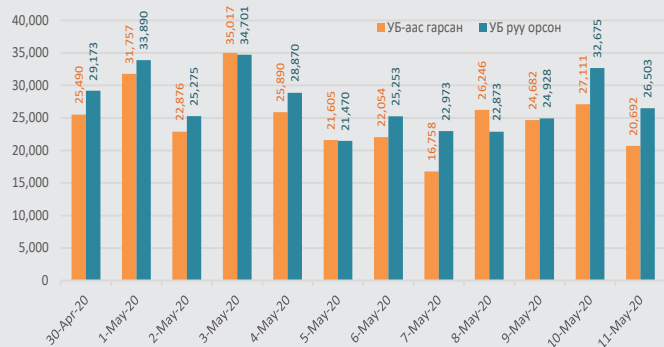
7%

6%

ХҮНИЙ ХӨДӨЛГӨӨН (НИЙТ)



ХӨДӨЛГӨӨНИЙ ЧИГЛЭЛ

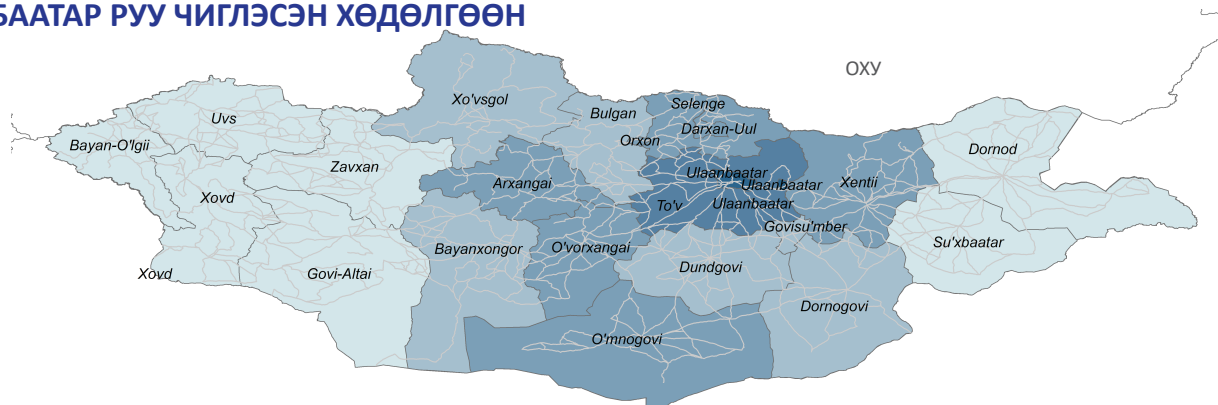


ТОВЧООД ДЭЭРХ ХӨДӨЛГӨӨНИЙ УРСГАЛ

Товчоо	НИЙТ			2020-5-11		
	НИЙТ	Орсон	Гарсан	НИЙТ	Орсон	Гарсан
Баруунтуруун	402,017	191,320	210,697	0	0	0
Өлзийт	405,750	213,264	192,486	4,723	2,292	2,431
Налайх	840,226	420,238	419,988	8,573	4,842	3,731
Морин	666,875	333,362	333,513	13,371	6,698	6,673
Эмээлт	994,238	536,060	458,178	17,843	11,501	6,342
Гүнт	512,037	256,676	255,361	2,685	1,170	1,515
НИЙТ	3,821,143	1,950,920	1,870,223	47,195	26,503	20,692

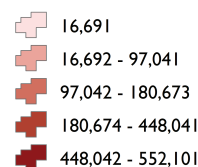


УЛААНБААТАР РУУ ЧИГЛЭСЭН ХӨДӨЛГӨӨН

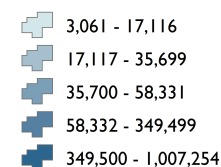


Legend

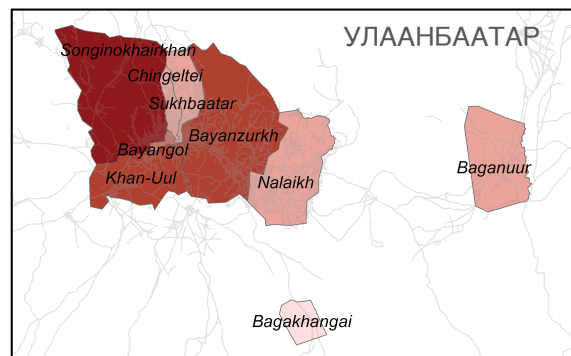
УБ-т очих дүүрэг



Гарсан аймаг



Улсын хил
Гол зам



Энэхүү зураглалд ашигласан хил, хязгаар, нэр, нэршил нь албан ёсоор хүлээн зөвшөөрөгдсөнийг илтгэхгүй болно

ХҮН АМ ЗҮЙ

XX% - Нийт

XX% - Сүүлийн 24 цаг



ЭРЭГТЭЙ

52%

54%



ЭМЭГТЭЙ

32%

32%



ХҮҮ

9%

8%



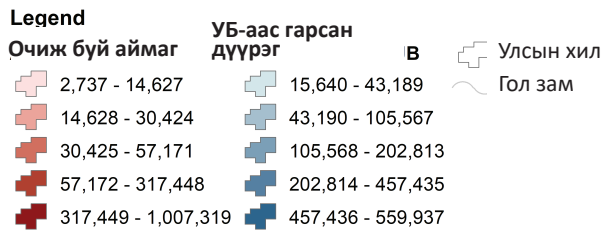
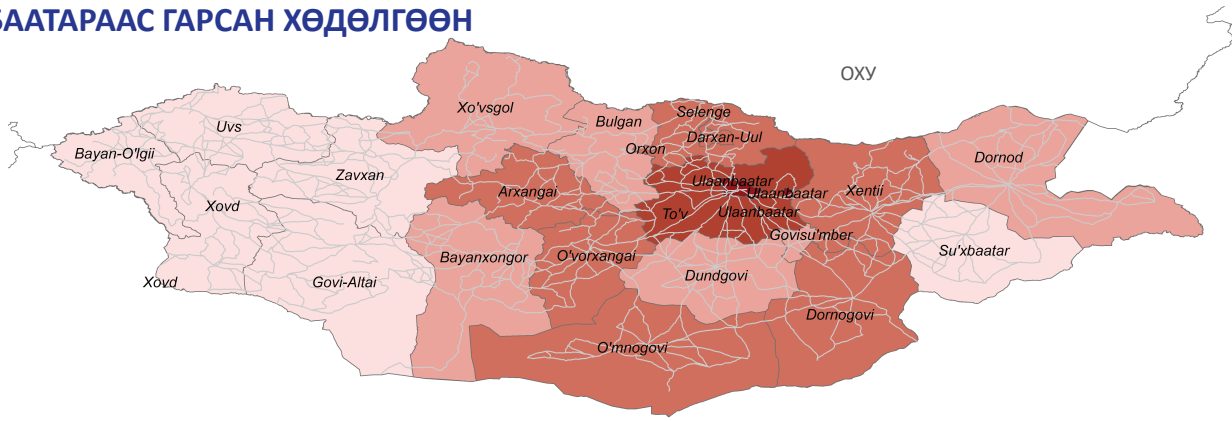
ОХИН

7%

5%

Улаанбаатарт очсон дүүрэг	?	Багахангай	Багануур	Баянгол	Баянзүрх	Чингэлтэй	Хан-Уул	Налайх	Сонгинохайрхан	Сүхбаатар	НИЙТ
Улаанбаатар	5,749	14,648	39,813	59,724	120,315	48,467	320,563	61,979	295,742	40,254	1,007,254
Архангай	213	34	68	7,942	9,996	3,399	4,924	216	16,809	2,723	46,324
Баянхонгор	120	25	58	2,996	4,555	1,487	2,372	184	8,976	1,563	22,336
Баян-Өлгий	23	5	1	403	730	121	154	48	1,334	242	3,061
Булган	233	27	73	6,311	8,405	2,535	4,513	124	11,273	2,205	35,699
Дархан-Уул	306	61	157	8,853	10,883	2,960	6,393	367	24,747	3,604	58,331
Дорнод	136	37	16	1,707	8,696	1,118	1,955	136	1,877	1,438	17,116
Дорноговь	390	51	134	5,846	13,110	1,779	4,084	519	4,146	2,641	32,700
Дундговь	202	22	102	4,486	11,045	1,751	5,682	203	5,587	2,324	31,404
Говь-Алтай	51	24	36	1,147	2,079	557	946	46	4,451	571	9,908
Говьсүмбэр	326	25	154	3,384	12,093	986	2,309	480	2,175	1,621	23,553
Хэнтий	295	54	34	4,047	24,811	2,320	3,855	510	3,919	3,175	43,020
Ховд	14	2	12	998	1,793	413	1,032	52	4,795	389	9,500
Хөвсгөл	124	35	102	3,900	5,543	1,636	2,766	131	9,428	1,723	25,388
Орхон	203	5	140	8,124	9,093	2,026	5,827	237	12,845	2,702	41,202
Сэлэнгэ	211	46	217	12,813	12,702	3,779	6,442	431	14,478	3,884	55,003
Сүхбаатар	109	43	48	1,324	8,064	766	1,273	168	1,229	1,081	14,105
Төв	2,130	305	1,257	52,168	75,581	23,656	60,684	10,362	98,056	25,300	349,499
Өмнөговь	202	11	165	5,736	10,621	1,944	10,374	268	9,051	2,686	41,058
Өвөрхангай	286	64	142	7,687	11,040	3,014	6,986	279	20,683	2,989	53,170
Завхан	75	50	29	2,397	4,076	901	1,682	80	5,522	1,144	15,956
Увс	38	8	21	1,189	2,295	520	1,075	99	4,715	494	10,454
?	89	22	388	604	1,481	198	787	416	987	353	5,325
НИЙТ	11,525	15,604	43,167	203,786	369,007	106,333	456,678	77,335	562,825	105,106	1,951,366

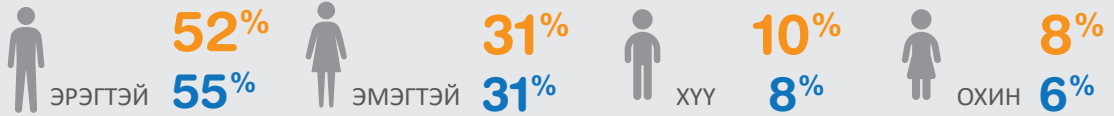
УЛААНБААТАРААС ГАРСАН ХӨДӨЛГӨӨН



Энэхүү зураглалд ашигласан хил, хязгаар, нэр, нэршил нь албан ёсоор хүлээн зөвшөөрөгдсөнийг илтгэхгүй болно

ХҮН АМ ЗҮЙ

XX% - Нийт
 XX% - Сүүлийн 24 цагт



Улаанбаатараас гарсан дүүрэг	?	Багахангай	Баянзүрх	Багануур	Баянгол	Чингэлтэй	Хан-Уул	Налайх	Сонгинохайрхан	Сүхбаатар	НИЙТ
Арханагй	394	48	7,913	82	5,673	2,589	3,903	182	14,160	2,356	37,300
Баянхонгор	117	27	3,412	93	2,577	1,125	2,089	126	8,243	1,255	19,064
Баян-Өлгий	2	-	699	-	454	127	166	24	1,102	163	2,737
Булган	301	1	6,574	56	4,971	2,109	3,562	70	10,044	1,821	29,509
Дархан-Уул	213	35	9,306	146	7,537	2,799	5,591	364	27,694	3,486	57,171
Дорнод	160	23	10,060	28	1,734	1,076	1,932	299	1,703	1,406	18,421
Дорноговь	397	23	14,548	238	6,088	2,161	4,670	419	4,128	2,445	35,117
Дундговь	140	20	10,576	112	3,917	1,646	5,588	150	5,889	2,386	30,424
Говь-Алтай	31	9	1,596	47	805	443	815	85	4,275	473	8,579
Говьсүмбэр	244	24	11,239	115	2,877	1,009	2,141	395	2,056	1,237	21,337
Хэнтий	321	60	25,087	66	3,831	2,053	3,487	522	3,371	2,959	41,757
Ховд	31	3	1,498	15	834	279	745	57	3,613	375	7,450
Хөвсгөл	104	11	4,185	38	2,563	1,143	2,169	87	8,368	1,263	19,931
Орхон	188	13	7,303	159	6,894	1,950	5,024	209	13,669	2,267	37,676
Сэлэнгэ	150	29	10,857	232	11,492	3,433	5,763	498	15,147	3,543	51,144
Сүхбаатар	136	27	8,601	67	1,151	718	1,283	119	1,249	1,276	14,627
Төв	1,811	223	70,491	1,254	45,623	21,677	54,517	9,114	89,818	22,920	317,448
Өмнөговь	116	33	11,436	198	5,797	2,422	10,580	283	9,575	3,307	43,747
Увс	58	8	1,696	25	932	418	863	52	3,419	508	7,979
Өвөрхангай	253	53	8,073	127	6,202	2,317	5,403	158	17,691	2,414	42,691
Завхан	70	17	3,096	29	1,826	776	1,442	107	5,413	718	13,494
?	326	33	1,341	103	575	276	1,179	567	1,202	378	5,980
НИЙТ	5,563	720	229,587	3,230	124,353	52,546	122,912	13,887	251,829	58,956	863,583