


Монгол Улсын Засгийн газар COVID-19-ийн халдвар тархахаас урьдчилан сэргийлэх арга хэмжээг эртнээс эрчимтэй авч эхэлсэн. Боловсролын байгууллагуудын үйл ажиллагааг 1-р сарын 27-ноос эхлэн албан ёсоор зогсоож, коронавирусын халдвар илэрсэн улсууд руу зорчих аялалын хориг тавьсан төдийгүй 2-р сарын 13-нд Монгол улс онцгой байдлын өндөржүүлсэн бэлэн байдалд шилжсэн. Мөн 2020 оны 2-р сарын 24-26-ний өдрүүдэд тохиосон Сар шинийн баярын үеэр коронавирусын халдвар гарах болзошгүй байдлаас урьдчилан сэргийлэх зорилгоор Улсын Онцгой Комиссоос хот хоорондын зорчих хөдөлгөөнийг хориглох шийдвэр гаргасан. Нийслэл Улаанбаатар хот хүн амын төвлөрөл ихтэй, Монгол улсын нийт хүн амын тэн хагас нь оршин суудаг. Үүгээр зогсохгүй, Улаанбаатар хотоор дамжин зорчих хөдөлгөөн их тул коронавирусын халдварыг улс даяар тараах эрсдлийн хамгийн том хүчин зүйлсийн нэг болж байна. Эрсдлийн бэлэн байдлыг цаг ямагт хангаж, коронавирусын илэрсэн үед авах арга хэмжээг чанаржуулахын тулд, иргэдийн орж, гарах урсгалын талаарх бүртгэл мэдээллийг сайжруулах ажлыг Нийслэлийн Засаг Даргын Тамгын Газар (НЗДТГ), Олон Улсын Шилжилт Хөдөлгөөний Байгууллага (ОУШХБ)-ын Монгол дахь салбарын техник туслалцаатайгаар хэрэгжүүлж байна. НЗДТГ болон ОУШХБ-ын хамтын ажиллагааны дагуу мэдээлэл цуглуулах ажилд 400 гаруй эмнэлгийн болон боловсролын салбарын ажилтныг дайчлан хамруулж, ДТМ аргачлалд сурган, хэрэгцээт зөвлөмж, техникийн туслалцаагаар ханган ажиллаж байна. Хот хоорондын хөдөлгөөн хязгаарлалттай үед буюу 2-р сарын 27-ны 08 цагаас 3-р сарын 3-ны 06 цаг хүртэл урсгал хөдөлгөөнийг хянах ажлын туршилтын үе хийгдэж, үүнээс хойш 6-р сарын 1-ний өдрийг хүртэл үргэлжилнэ. Нийслэлийн ойролцоох 6 (Эмээлт, Баруунтуруун, Гүнт, Өлзийт, Морин, Налайх) шалган нэвтрүүлэх товчоод дээр тээврийн хэрэгслийн төрөл, зорчигчдын тоо, хүйс, зорчин явж буй чиглэлийн талаарх мэдээллийг 24 цагийн турш иргэдээс авч байна. Хэдийгээр ДТМ аргачлалыг нийслэл хотод анх удаа ашиглаж байгаа боловч дэлхийн 80 гаруй улсад онц байдлын үед ашигладаг ба зөвхөн 2018 онд л гэхэд 40 сая гаруй хүнийг хамруулжээ. Мөн 2018 онд Өмнөд Судан улсад Эбола вирус тархах үеэр иргэдийн хөдөлгөөнийг тандах зорилгоор ДТМ аргачлалыг амжилттай хэрэгжүүлсэн байна. Монгол улсын хувьд Онцгой Байдлын Ерөнхий Газар, ОУШХБ хамтран 2018 оноос хойш 21 аймаг, 330 сумд дахь иргэдийн хөдөлгөөнийг баримжаалан тандаж байгалийн гамшиг, тэр дундаа зудын нөхцөл үүссэн үед ажиллах бэлтгэл ажлыг хангах зорилгоор уг аргачлалыг хэрэглэж ирсэн.

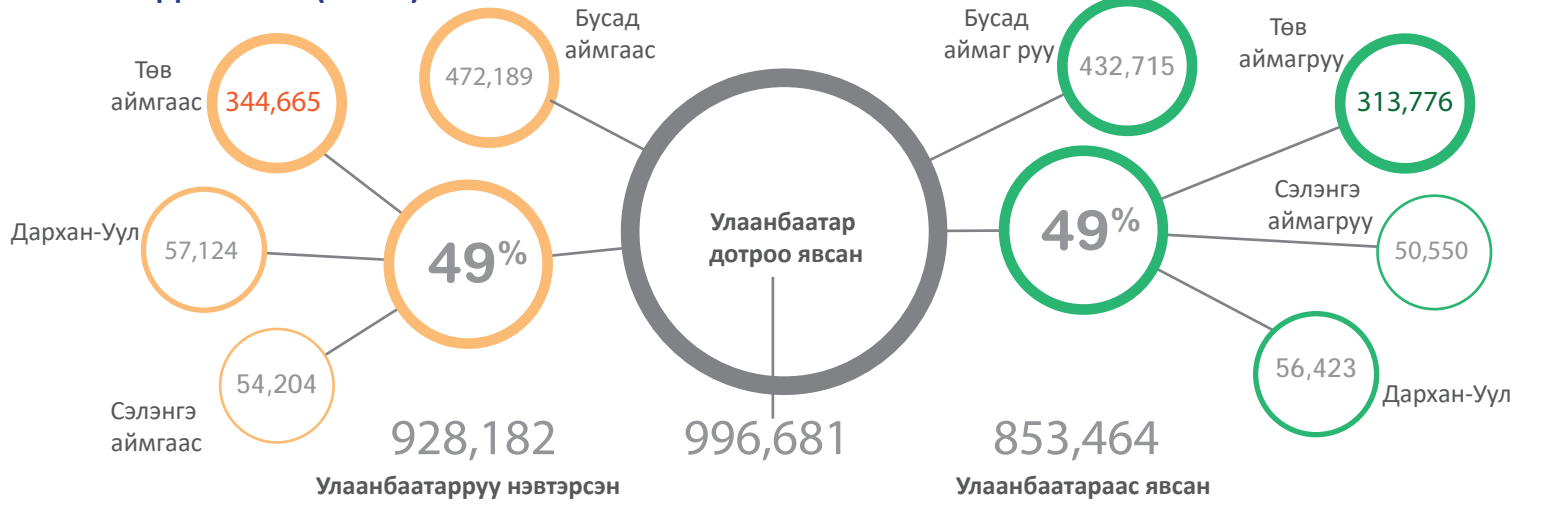
ТОЙМ ТОО



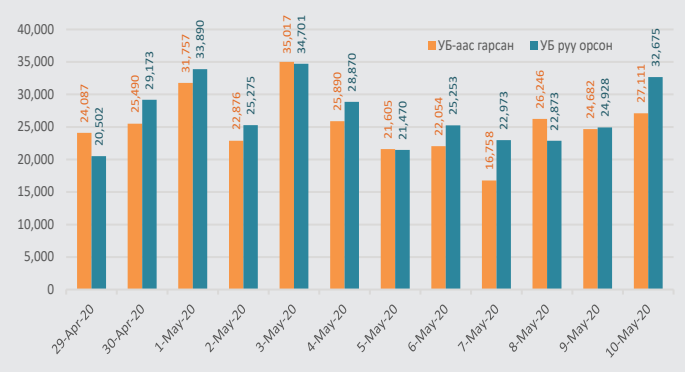
ХҮН АМ ЗҮЙ



ХҮНИЙ ХӨДӨЛГӨӨН (НИЙТ)



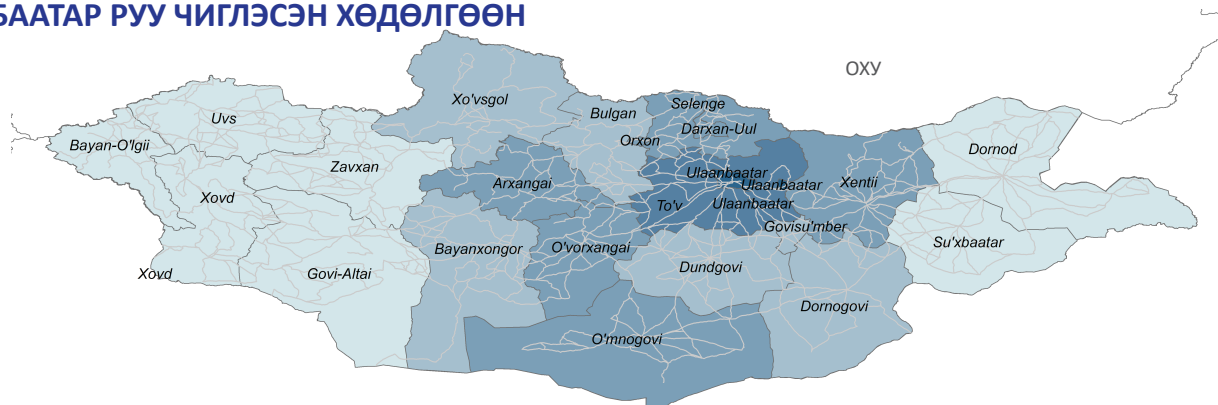
ХӨДӨЛГӨӨНИЙ ЧИГЛЭЛ



ТОВЧООД ДЭЭРХ ХӨДӨЛГӨӨНИЙ УРСГАЛ

Товчоо	НИЙТ			2020-5-10		
	НИЙТ	Орсон	Гарсан	НИЙТ	Орсон	Гарсан
Баруунтуруун	402,017	191,320	210,697	0	0	0
Өлзийт	401,027	210,972	190,055	5,235	3,060	2,175
Налайх	831,653	415,396	416,257	13,887	7,144	6,743
Морин	653,504	326,664	326,840	13,037	6,516	6,521
Эмээлт	976,395	524,559	451,836	20,107	11,973	8,134
Гүнт	509,352	255,506	253,846	7,520	3,982	3,538
НИЙТ	3,773,948	1,924,417	1,849,531	59,786	32,675	27,111

УЛААНБААТАР РУУ ЧИГЛЭСЭН ХӨДӨЛГӨӨН



Legend

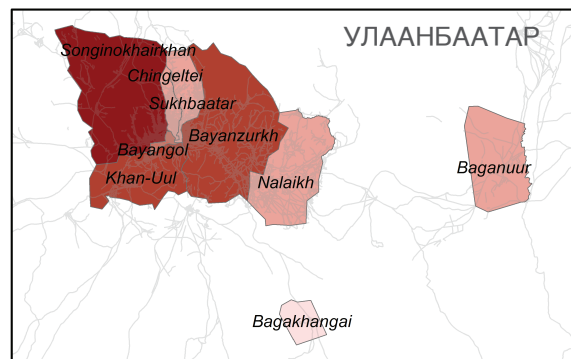
УБ-т очих дүүрэг

- 16,413
- 16,414 - 96,186
- 96,187 - 179,132
- 179,133 - 440,777
- 440,778 - 545,496

Гарсан аймаг

- 2,999 - 16,812
- 16,813 - 34,982
- 34,983 - 57,124
- 57,125 - 344,665
- 344,666 - 996,681

Улсын хил
Гол зам



Энэхүү зураглалд ашигласан хил, хязгаар, нэр, нэршил нь албан ёсоор хүлээн зөвшөөрөгдсөнийг илтгэхгүй болно

ХҮН АМ ЗҮЙ

XX% - Нийт

XX% - Сүүлийн 24 цаг



ЭРЭГТЭЙ

52%

49%



ЭМЭГТЭЙ

32%

34%



ХҮҮ

9%

10%



ОХИН

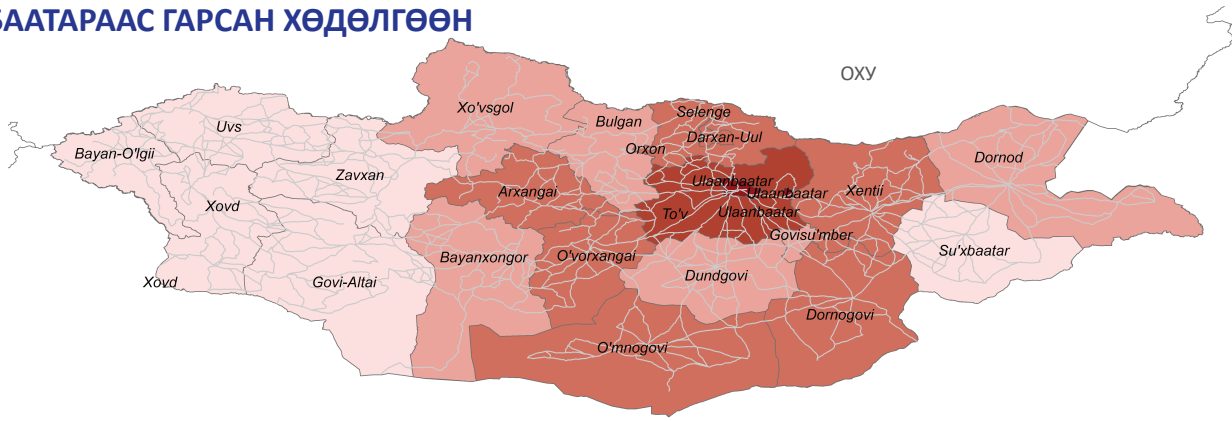
7%

6%

Улаанбаатарт очсон дүүрэг	?	Багахангай	Багануур	Баянгол	Баянзүрх	Чингэлтэй	Хан-Уул	Налайх	Сонгинохайрхан	Сүхбаатар	НИЙТ
Улаанбаатар	5,685	14,349	39,436	59,094	119,417	48,228	314,823	61,911	293,783	39,955	996,681
Архангай	212	34	68	7,811	9,824	3,326	4,825	216	16,448	2,676	45,440
Баянхонгор	120	25	58	2,947	4,494	1,477	2,313	184	8,773	1,546	21,937
Баян-Өлгий	23	5	1	399	723	121	154	48	1,283	242	2,999
Булган	228	27	70	6,213	8,245	2,502	4,397	124	11,000	2,176	34,982
Дархан-Уул	297	54	157	8,660	10,719	2,932	6,266	362	24,136	3,541	57,124
Дорнод	132	37	16	1,668	8,557	1,098	1,915	136	1,847	1,406	16,812
Дорноговь	385	46	132	5,721	12,774	1,732	3,963	497	3,987	2,576	31,813
Дундговь	198	22	102	4,406	10,859	1,723	5,547	195	5,527	2,273	30,852
Говь-Алтай	48	24	36	1,134	2,045	547	932	41	4,321	565	9,693
Говьсүмбэр	320	25	148	3,305	11,893	979	2,273	473	2,138	1,597	23,151
Хэнтий	295	54	34	3,997	24,411	2,291	3,775	509	3,880	3,144	42,390
Хөвд	14	2	12	978	1,787	409	1,021	52	4,679	389	9,343
Хөвсгөл	123	35	102	3,861	5,483	1,613	2,718	131	9,079	1,707	24,852
Орхон	199	5	135	7,997	8,945	2,004	5,727	237	12,489	2,675	40,413
Сэлэнгэ	201	46	217	12,608	12,541	3,747	6,341	418	14,232	3,853	54,204
Сүхбаатар	103	43	48	1,294	7,879	760	1,233	168	1,205	1,070	13,803
Төв	2,112	296	1,207	51,479	74,642	23,360	59,933	10,067	96,577	24,992	344,665
Өмнөговь	199	11	160	5,638	10,400	1,919	10,177	266	8,977	2,647	40,394
Өвөрхангай	275	64	142	7,565	10,891	2,949	6,878	274	20,351	2,935	52,324
Завхан	75	18	29	2,359	4,008	896	1,663	80	5,368	1,109	15,605
Увс	38	8	21	1,172	2,270	520	1,036	99	4,508	486	10,158
?	89	15	388	593	1,461	194	750	414	973	351	5,228
НИЙТ	11,371	15,245	42,719	200,899	364,268	105,327	448,660	76,902	555,561	103,911	1,924,863



УЛААНБААТАРААС ГАРСАН ХӨДӨЛГӨӨН



Legend

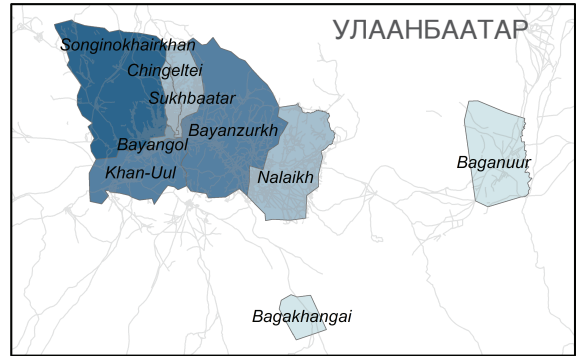
Очиж буй аймаг

- 2,682 - 14,536
- 14,537 - 30,149
- 30,150 - 56,423
- 56,424 - 313,776
- 313,777 - 996,746

УБ-аас гарсан дүүрэг

- 15,313 - 42,741
- 42,742 - 104,563
- 104,564 - 199,927
- 199,928 - 449,321
- 449,322 - 553,657

- Улсын хил
- Гол зам



Энэхүү зураглалд ашигласан хил, хязгаар, нэр, нэршил нь албан ёсоор хүлээн зөвшөөрөгдсөнийг илтгэхгүй болно

ХҮН АМ ЗҮЙ

XX% - Нийт

XX% - Сүүлийн 24 цагт



ЭРЭГТЭЙ

52%

50%



ЭМЭГТЭЙ

31%

32%



ХҮҮ

10%

10%



ОХИН

8%

7%

Улаанбаатараас гарсан дүүрэг	?	Багахангай	Баянзүрх	Багануур	Баянгол	Чингэлтэй	Хан-Уул	Налайх	Сонгинохайрхан	Сүхбаатар	НИЙТ
Арханагай	386	48	7,859	82	5,614	2,579	3,888	182	14,003	2,331	36,972
Баянхонгор	117	27	3,391	93	2,563	1,115	2,059	126	8,118	1,245	18,854
Баян-Өлгий	2	-	690	-	441	126	166	24	1,070	163	2,682
Булган	301	1	6,515	56	4,950	2,095	3,508	70	9,877	1,809	29,182
Дархан-Уул	213	35	9,194	145	7,451	2,763	5,548	363	27,266	3,445	56,423
Дорнод	160	23	10,001	28	1,721	1,070	1,908	297	1,689	1,392	18,289
Дорноговь	397	23	14,269	238	5,953	2,134	4,610	417	4,081	2,391	34,513
Дундговь	140	20	10,474	112	3,895	1,629	5,515	150	5,850	2,364	30,149
Говь-Алтай	31	9	1,577	47	805	431	805	85	4,196	456	8,442
Говьсүмбэр	244	24	11,062	115	2,831	1,002	2,116	395	2,023	1,231	21,043
Хэнтий	321	60	24,783	66	3,818	2,053	3,452	515	3,338	2,926	41,332
Ховд	31	3	1,487	15	834	276	740	57	3,532	368	7,343
Хөвсгөл	98	11	4,150	38	2,552	1,143	2,144	87	8,285	1,235	19,743
Орхон	188	13	7,240	159	6,818	1,923	4,930	204	13,392	2,254	37,121
Сэлэнгэ	144	29	10,752	232	11,335	3,402	5,713	498	14,969	3,476	50,550
Сүхбаатар	136	27	8,545	63	1,142	716	1,281	116	1,234	1,276	14,536
Төв	1,796	221	69,597	1,214	45,216	21,454	53,762	8,951	88,868	22,697	313,776
Өмнөговь	116	33	11,289	196	5,759	2,405	10,334	275	9,463	3,300	43,170
Увс	57	8	1,681	25	923	413	857	52	3,367	498	7,881
Өвөрхангай	253	53	7,995	127	6,174	2,300	5,351	158	17,424	2,400	42,235
Завхан	70	17	3,068	29	1,802	762	1,426	107	5,310	710	13,301
?	326	30	1,327	103	575	269	1,164	567	1,189	377	5,927
НИЙТ	5,527	715	226,946	3,183	123,172	52,060	121,277	13,696	248,544	58,344	853,464

