

Монгол Улсын Засгийн газар COVID-19-ийн халдвар тархахаас урьдчилан сэргийлэх арга хэмжээг эртнээс эрчимтэй авч эхэлсэн. Боловсролын байгууллагуудын үйл ажиллагааг 1-р сарын 27-ноос эхлэн албан ёсоор зогсоож, коронавирусын халдвар илэрсэн улсууд руу зорчих аялалын хориг тавьсан төдийгүй 2-р сарын 13-нд Монгол улс онцгой байдлын өндөржүүлсэн бэлэн байдалд шилжсэн. Мөн 2020 оны 2-р сарын 24-26-ний өдрүүдэд тохиосон Сар шинийн баярын үеэр коронавирусын халдвар гарах болзошгүй байдлаас урьдчилан сэргийлэх зорилгоор Улсын Онцгой Комиссоос хот хоорондын зорчих хөдөлгөөнийг хориглох шийдвэр гаргасан. Нийслэл Улаанбаатар хот хүн амын төвлөрөл ихтэй, Монгол улсын нийт хүн амын тэн хагас нь оршин суудаг. Үүгээр зогсохгүй, Улаанбаатар хотоор дамжин зорчих хөдөлгөөн их тул коронавирусын халдварыг улс даяар тараах эрсдийн хамгийн том хүчин зүйлсийн нэг болж байна. Эрсдийн бэлэн байдлыг цаг ямагт хангаж, коронавирус илэрсэн үед авах арга хэмжээг чанаржуулахын тулд, иргэдийн орж, гарах урсгалын талаарх бүртгэл мэдээллийг сайжруулах ажлыг Нийслэлийн Засаг Даргын Тамгын Газар (НЗДТГ), Олон Улсын Шилжилт Хөдөлгөөний Байгууллага (ОУШХБ)-ын Монгол дахь салбарын техник туслалцаатайгаар хэрэгжүүлж байна. НЗДТГ болон ОУШХБ-ын хамтын ажиллагааны дагуу мэдээлэл цуглуулах ажилд 400 гаруй эмнэлгийн болон боловсролын салбарын ажилтныг дайчлан хамруулж, ДТМ аргачлалд сурган, хэрэгцээт зөвлөмж, техникийн туслалцаагаар ханган ажиллаж байна. Хот хоорондын хөдөлгөөн хязгаарлалттай үед буюу 2-р сарын 27-ны 08 цагаас 3-р сарын 3-ны 06 цаг хүртэл урсгал хөдөлгөөнийг хянах ажлын туршилтын үе хийгдэж, үүнээс хойш 6-р сарын 1-ний өдрийг хүртэл үргэлжилнэ. Нийслэлийн ойролцоох 6 (Эмээлт, Баруунтуруун, Гүнт, Өлзийт, Морин, Налайх) шалган нэвтрүүлэх товчоод дээр тээврийн хэрэгслийн төрөл, зорчигчдын тоо, хүйс, зорчин явж буй чиглэлийн талаарх мэдээллийг 24 цагийн турш иргэдээс авч байна. Хэдийгээр ДТМ аргачлалыг нийслэл хотод анх удаа ашиглаж байгаа боловч дэлхийн 80 гаруй улсад онц байдлын үед ашигладаг ба зөвхөн 2018 онд л гэхэд 40 сая гаруй хүнийг хамруулжээ. Мөн 2018 онд Өмнөд Судан улсад Эбола вирус тархах үеэр иргэдийн хөдөлгөөнийг тандах зорилгоор ДТМ аргачлалыг амжилттай хэрэгжүүлсэн байна. Монгол улсын хувьд Онцгой Байдлын Ерөнхий Газар, ОУШХБ хамтран 2018 оноос хойш 21 аймаг, 330 сумд дахь иргэдийн хөдөлгөөнийг баримжаалан тандаж байгалийн гамшиг, тэр дундаа зудын нөхцөл үүссэн үед ажиллах бэлтгэл ажлыг хангах зорилгоор уг аргачлалыг хэрэглэж ирсэн.

ТОЙМ ТОО

2,732,035

Хөдөлгөөний нэмэгдсэн дүн ДТМ (УХЦ)
урсгал хянасан хөдөлгөөний цэгээр хянасан.

35,858 ↓

Сүүлийн 24 цагт
бүртгэгдсэн хөдөлгөөн

10,805 (Ч)

42,988 (Х)

Зорчих хөдөлгөөн хориотой (Х) болон
чөлөөтэй (Ч) үеийн өдрийн дундаж хөдөлгөөн

ХҮН АМ ЗҮЙ

XX% - Нийт

XX% - Сүүлийн 24 цагт



ЭРЭГТЭЙ

52%

52%



ЭМЭГТЭЙ

31%

33%



ХҮҮ

9%

10%

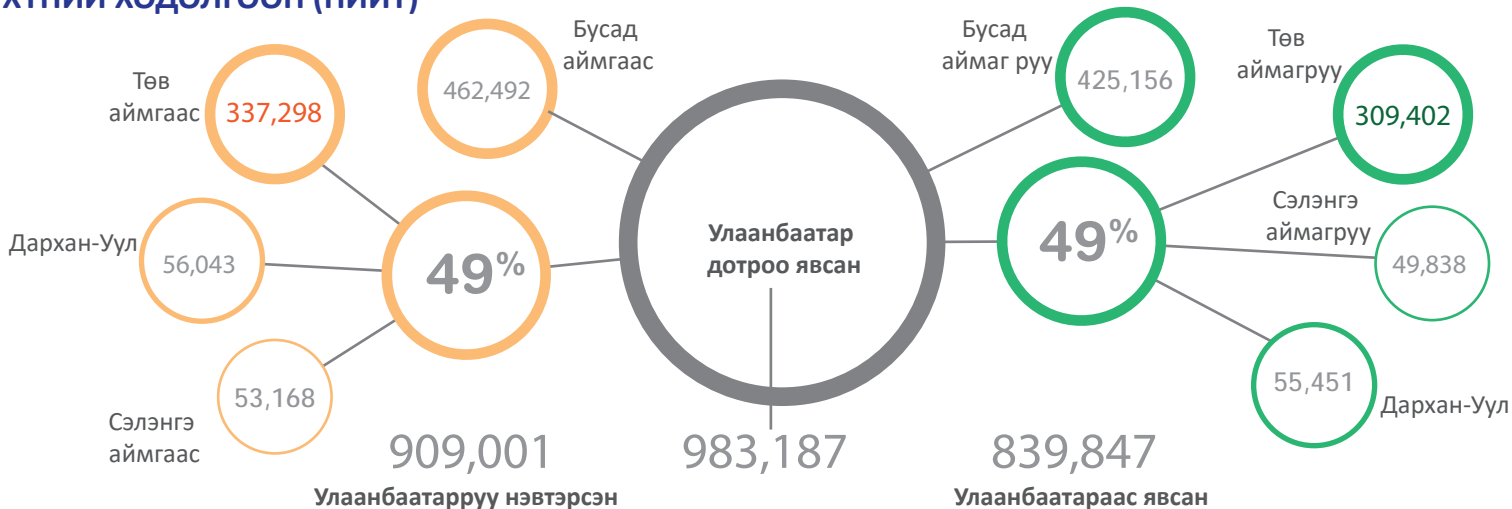


ОХИН

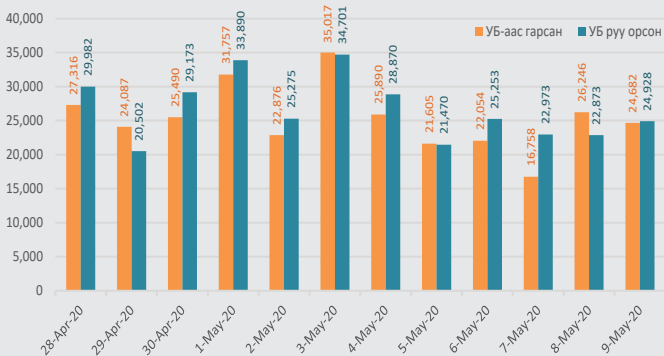
7%

6%

ХҮНИЙ ХӨДӨЛГӨӨН (НИЙТ)



ХӨДӨЛГӨӨНИЙ ЧИГЛЭЛ

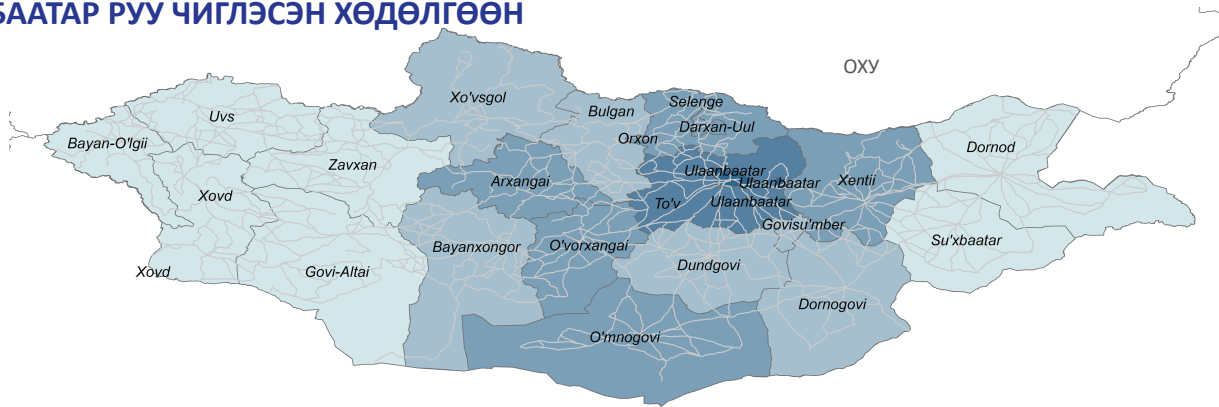


ТОВЧООД ДЭЭРХ ХӨДӨЛГӨӨНИЙ УРСГАЛ

Товчоо	НИЙТ			2020-5-9		
	НИЙТ	Орсон	Гарсан	НИЙТ	Орсон	Гарсан
Баруунтуруун	402,017	191,320	210,697	0	0	0
Өлзийт	395,792	207,912	187,880	4,687	3,014	1,673
Налайх	817,766	408,252	409,514	11,302	5,694	5,608
Морин	640,467	320,148	320,319	13,034	6,507	6,527
Эмээлт	956,288	512,586	443,702	9,398	4,304	5,094
Гүнт	501,832	251,524	250,308	11,189	5,409	5,780
НИЙТ	3,714,162	1,891,742	1,822,420	49,610	24,928	24,682

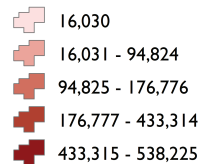


УЛААНБААТАР РУУ ЧИГЛЭСЭН ХӨДӨЛГӨӨН

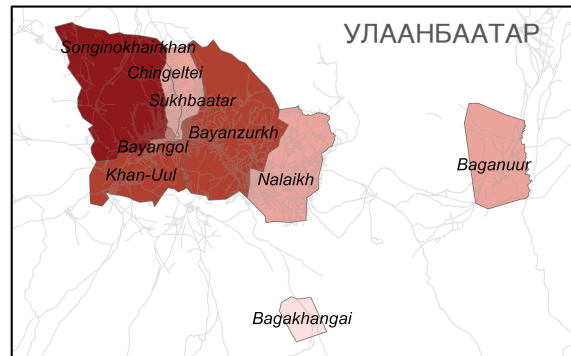
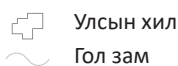
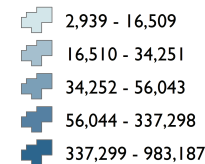


Legend

УБ-т очих дүүрэг



Гарсан аймаг



Энэхүү зураглалд ашигласан хил, хязгаар, нэр, нэршил нь албан ёсоор хүлээн зөвшөөрөгдсөнийг илтгэхгүй болно

ХҮН АМ ЗҮЙ

XX% - Нийт

XX% - Сүүлийн 24 цагт



ЭРЭГТЭЙ

52%

53%



ЭМЭГТЭЙ

31

32%



ХҮҮ

9%

9%



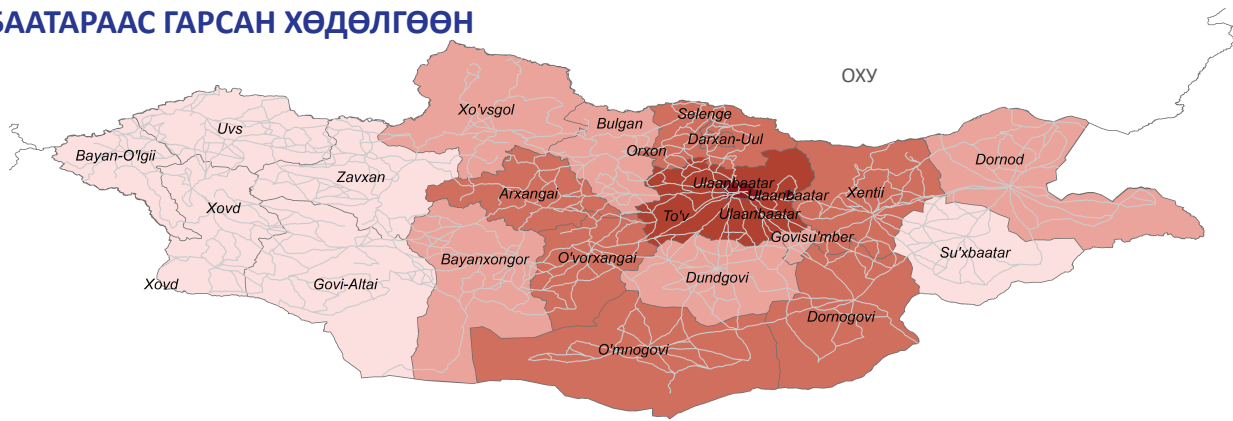
ОХИН

7%

6%

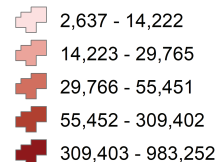
Улаанбаатарт очсон дүүрэг	?	Багахангай	Багануур	Баянгол	Баянзүрх	Чингэлтэй	Хан-Уул	Налайх	Сонгинохайрхан	Сүхбаатар	НИЙТ
Улаанбаатар	5,618	14,002	38,551	58,283	117,933	47,733	308,676	61,806	291,138	39,447	983,187
Архангай	200	27	68	7,686	9,648	3,241	4,703	204	16,007	2,626	44,410
Баянхонгор	118	25	55	2,912	4,418	1,459	2,294	182	8,535	1,537	21,535
Баян-Өлгий	23	5	1	395	717	121	152	48	1,235	242	2,939
Булган	216	27	70	6,064	8,065	2,464	4,300	124	10,790	2,131	34,251
Дархан-Уул	295	50	155	8,512	10,541	2,891	6,162	362	23,574	3,501	56,043
Дорнод	132	37	16	1,645	8,380	1,084	1,875	135	1,834	1,371	16,509
Дорноговь	385	46	130	5,529	12,442	1,706	3,839	484	3,841	2,504	30,906
Дундговь	195	22	97	4,295	10,631	1,691	5,432	191	5,390	2,218	30,162
Говь-Алтай	48	24	36	1,131	2,020	546	927	38	4,216	565	9,551
Говьсүмбэр	320	25	145	3,197	11,572	947	2,197	458	2,091	1,580	22,532
Хэнтий	292	54	34	3,917	23,938	2,267	3,704	507	3,813	3,045	41,571
Ховд	14	2	12	978	1,769	404	1,011	52	4,564	386	9,192
Хөвсгөл	123	35	102	3,822	5,381	1,595	2,679	131	8,837	1,669	24,374
Орхон	193	5	130	7,846	8,740	1,937	5,634	232	12,226	2,663	39,606
Сэлэнгэ	200	46	207	12,332	12,288	3,680	6,255	413	13,971	3,776	53,168
Сүхбаатар	103	43	48	1,273	7,802	741	1,159	163	1,192	1,060	13,584
Төв	2,074	293	1,162	50,433	72,916	22,930	58,788	9,753	94,442	24,507	337,298
Өмнөговь	190	11	145	5,527	10,215	1,873	9,957	264	8,863	2,606	39,651
Өвөрхангай	260	63	141	7,458	10,703	2,913	6,691	274	19,987	2,824	51,314
Завхан	75	18	29	2,345	3,929	877	1,640	80	5,214	1,088	15,295
Увс	38	8	21	1,145	2,234	520	1,013	99	4,384	473	9,935
?	89	15	388	579	1,450	190	744	414	963	343	5,175
НИЙТ	11,201	14,883	41,743	197,304	357,732	103,810	439,832	76,414	547,107	102,162	1,892,188

УЛААНБААТАРААС ГАРСАН ХӨДӨЛГӨӨН

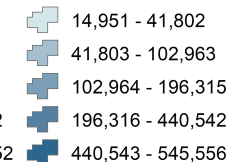


Legend

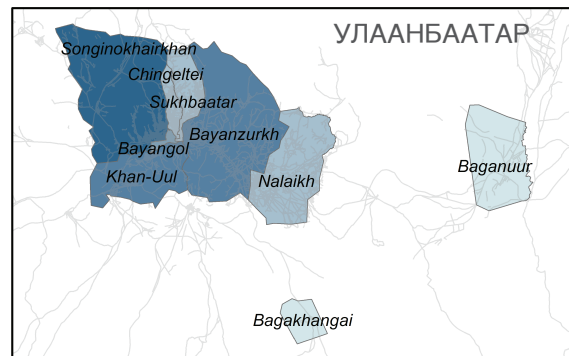
Очиж буй аймаг



УБ-аас гарсан дүүрэг



Улсын хил
 Гол зам



Энэхүү зураглалд ашигласан хил, хязгаар, нэр, нэршил нь албан ёсоор хүлээн зөвшөөрөгдсөнийг илтгэхгүй болно

ХҮН АМ ЗҮЙ

XX% - Нийт

XX% - Сүүлийн 24 цагт



ЭРЭГТЭЙ

52%

50%



ЭМЭГТЭЙ

30%

33%



ХҮҮ

10%

10%



ОХИН

8%

7%

Улаанбаатараас гарсан дүүрэг	?	Багахангай	Баянзүрх	Багануур	Баянгол	Чингэлтэй	Хан-Уул	Налайх	Сонгинохайрхан	Сүхбаатар	НИЙТ
Арханагй	386	48	7,727	82	5,543	2,551	3,857	180	13,725	2,318	36,417
Баянхонгор	117	27	3,346	93	2,542	1,101	2,026	126	8,041	1,232	18,651
Баян-Өлгий	2	-	681	-	441	126	164	24	1,037	162	2,637
Булган	301	1	6,416	56	4,880	2,053	3,431	70	9,636	1,775	28,619
Дархан-Уул	211	35	9,055	140	7,366	2,731	5,467	358	26,687	3,401	55,451
Дорнод	160	23	9,720	28	1,702	1,047	1,870	297	1,655	1,363	17,865
Дорноговь	397	23	13,918	238	5,859	2,087	4,492	386	4,008	2,332	33,740
Дундговь	140	20	10,363	110	3,849	1,588	5,421	150	5,783	2,341	29,765
Говь-Алтай	31	9	1,563	47	797	431	800	84	4,110	419	8,291
Говьсүмбэр	244	24	10,889	111	2,770	985	2,085	389	1,998	1,206	20,701
Хэнтий	321	60	24,155	66	3,764	2,004	3,353	496	3,287	2,880	40,386
Ховд	31	3	1,459	15	832	272	739	57	3,402	361	7,171
Хөвсгөл	98	11	4,080	38	2,532	1,110	2,130	87	8,214	1,232	19,532
Орхон	188	13	7,081	143	6,641	1,909	4,859	199	13,187	2,217	36,437
Сэлэнгэ	144	29	10,567	229	11,205	3,339	5,623	492	14,805	3,405	49,838
Сүхбаатар	136	27	8,345	63	1,103	711	1,257	111	1,216	1,253	14,222
Төв	1,764	215	68,620	1,192	44,640	21,114	52,923	8,714	87,837	22,383	309,402
Өмнөговь	116	33	11,126	196	5,684	2,376	10,180	275	9,337	3,260	42,583
Увс	57	8	1,644	25	902	406	841	47	3,271	493	7,694
Өвөрхангай	253	53	7,869	127	6,096	2,273	5,282	152	17,082	2,376	41,563
Завхан	70	17	2,994	29	1,794	702	1,398	107	5,161	700	12,972
?	326	30	1,327	103	575	269	1,156	567	1,180	377	5,910
НИЙТ	5,493	709	222,945	3,131	121,517	51,185	119,354	13,368	244,659	57,486	839,847