

Монгол Улсын Засгийн газар COVID-19-ийн халдвар тархахаас урьдчилан сэргийлэх арга хэмжээг эртнээс эрчимтэй авч эхэлсэн. Боловсролын байгууллагуудын үйл ажиллагааг 1-р сарын 27-ноос эхлэн албан ёсоор зогсоож, коронавирусын халдвар илэрсэн улсууд руу зорчих аялалын хориг тавьсан төдийгүй 2-р сарын 13-нд Монгол улс онцгой байдлын өндөржүүлсэн бэлэн байдалд шилжсэн. Мөн 2020 оны 2-р сарын 24-26-ний өдрүүдэд тохиосон Сар шинийн баярын үеэр коронавирусын халдвар гарах болзошгүй байдлаас урьдчилан сэргийлэх зорилгоор Улсын Онцгой Комиссоос хот хоорондын зорчих хөдөлгөөнийг хориглох шийдвэр гаргасан. Нийслэл Улаанбаатар хот хүн амын төвлөрөл ихтэй, Монгол улсын нийт хүн амын тэн хагас нь оршин суудаг. Үүгээр зогсохгүй, Улаанбаатар хотоор дамжин зорчих хөдөлгөөн их тул коронавирусын халдварыг улс даяар тараах эрсдийн хамгийн том хүчин зүйлсийн нэг болж байна. Эрсдийн бэлэн байдлыг цаг ямагт хангаж, коронавирус илэрсэн үед авах арга хэмжээг чанаржуулахын тулд, иргэдийн орж, гарах урсгалын талаарх бүртгэл мэдээллийг сайжруулах ажлыг Нийслэлийн Засаг Даргын Тамгын Газар (НЗДТГ), Олон Улсын Шилжилт Хөдөлгөөний Байгууллага (ОУШХБ)-ын Монгол дахь салбарын техник туслалцаатайгаар хэрэгжүүлж байна. НЗДТГ болон ОУШХБ-ын хамтын ажиллагааны дагуу мэдээлэл цуглуулах ажилд 400 гаруй эмнэлгийн болон боловсролын салбарын ажилтныг дайчлан хамруулж, ДТМ аргачлалд сурган, хэрэгцээт зөвлөмж, техникийн туслалцаагаар ханган ажиллаж байна. Хот хоорондын хөдөлгөөн хязгаарлалттай үед буюу 2-р сарын 27-ны 08 цагаас 3-р сарын 3-ны 06 цаг хүртэл урсгал хөдөлгөөнийг хянах ажлын туршилтын үе хийгдэж, үүнээс хойш 6-р сарын 1-ний өдрийг хүртэл үргэлжилнэ. Нийслэлийн ойролцоох 6 (Эмээлт, Баруунтуруун, Гүнт, Өлзийт, Морин, Налайх) шалган нэвтрүүлэх товчоод дээр тээврийн хэрэгслийн төрөл, зорчигчдын тоо, хүйс, зорчин явж буй чиглэлийн талаарх мэдээллийг 24 цагийн турш иргэдээс авч байна. Хэдийгээр ДТМ аргачлалыг нийслэл хотод анх удаа ашиглаж байгаа боловч дэлхийн 80 гаруй улсад онц байдлын үед ашигладаг ба зөвхөн 2018 онд л гэхэд 40 сая гаруй хүнийг хамруулжээ. Мөн 2018 онд Өмнөд Судан улсад Эбола вирус тархах үеэр иргэдийн хөдөлгөөнийг тандах зорилгоор ДТМ аргачлалыг амжилттай хэрэгжүүлсэн байна. Монгол улсын хувьд Онцгой Байдлын Ерөнхий Газар, ОУШХБ хамтран 2018 оноос хойш 21 аймаг, 330 сумд дахь иргэдийн хөдөлгөөнийг баримжаалан тандаж байгалийн гамшиг, тэр дундаа зудын нөхцөл үүссэн үед ажиллах бэлтгэл ажлыг хангах зорилгоор уг аргачлалыг хэрэглэж ирсэн.

### ТОЙМ ТОО

**2,659,148**

Хөдөлгөөний нэмэгдсэн дүн ДТМ (УХЦ)  
урсгал хянасан хөдөлгөөний цэгээр хянасан.

**31,263** ↓

Сүүлийн 24 цагт  
бүртгэгдсэн хөдөлгөөн

**10,805 (Ч)**  
**43,217 (Х)**

Зорчих хөдөлгөөн хориотой (Х) болон  
чөлөөтэй (Ч) үеийн өдрийн дундаж хөдөлгөөн

### ХҮН АМ ЗҮЙ

XX% - Нийт  
XX% - Сүүлийн 24 цагт



ЭРЭГТЭЙ

52%  
53%



ЭМЭГТЭЙ

31%  
32%



ХҮҮ

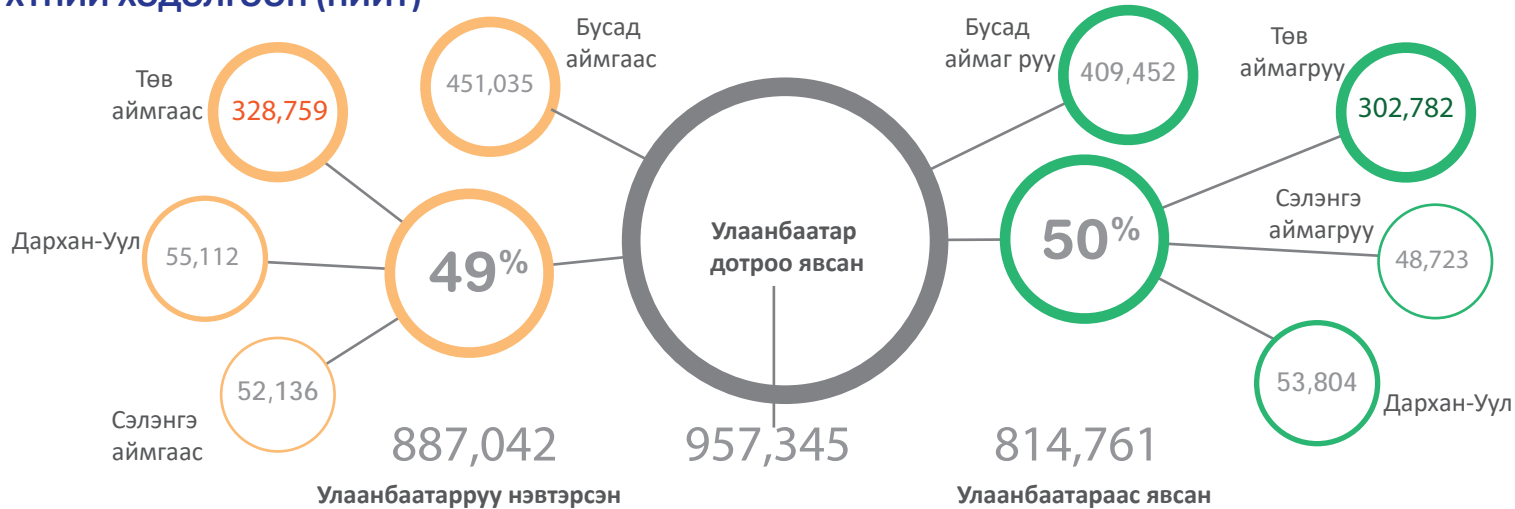
9%  
9%



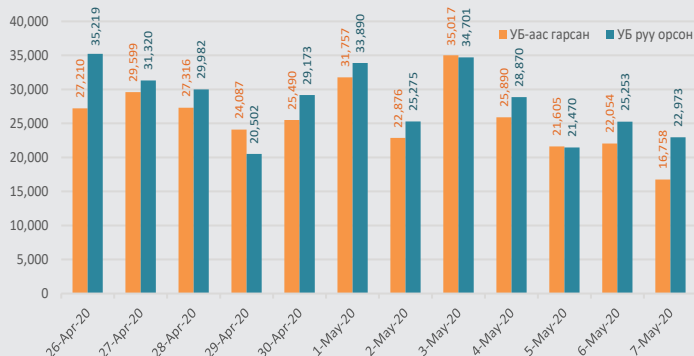
ОХИН

7%  
7%

### ХҮНИЙ ХӨДӨЛГӨӨН (НИЙТ)



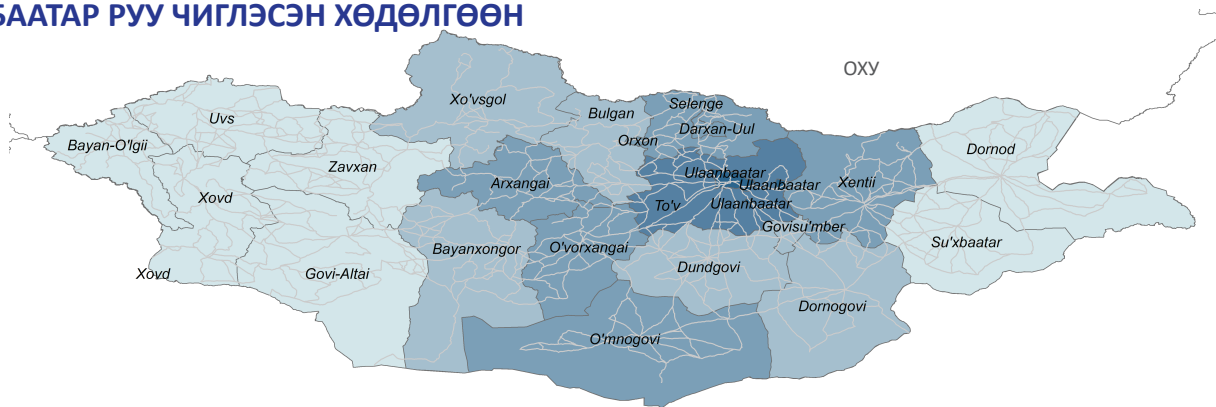
### ХӨДӨЛГӨӨНИЙ ЧИГЛЭЛ



### ТОВЧООД ДЭЭРХ ХӨДӨЛГӨӨНИЙ УРСГАЛ

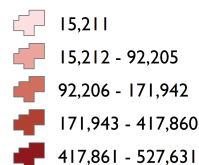
Товчоо	НИЙТ			2020-5-7		
	НИЙТ	Орсон	Гарсан	НИЙТ	Орсон	Гарсан
Баруунтуруун	402,017	191,320	210,697	0	0	0
Өлзийт	386,795	201,904	184,891	4,194	1,776	2,418
Налайх	792,347	396,306	396,041	9,064	4,757	4,307
Морин	614,288	307,061	307,227	7,477	3,745	3,732
Эмээлт	934,905	504,273	430,632	15,051	10,599	4,452
Гүнт	485,081	243,077	242,004	3,945	2,096	1,849
<b>НИЙТ</b>	<b>3,615,433</b>	<b>1,843,941</b>	<b>1,771,492</b>	<b>39,731</b>	<b>22,973</b>	<b>16,758</b>

## УЛААНБААТАР РУУ ЧИГЛЭСЭН ХӨДӨЛГӨӨН

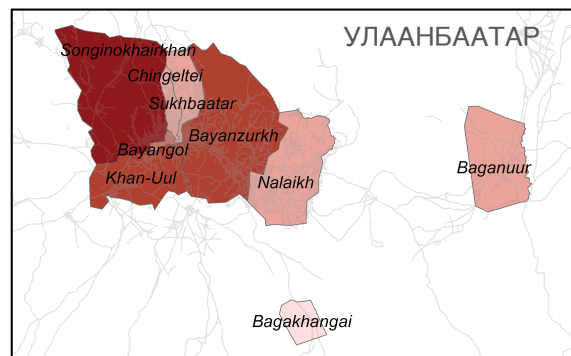
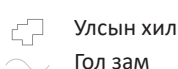
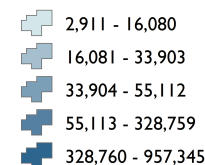


### Legend

#### УБ-т очих дүүрэг



#### Гарсан аймаг



Энэхүү зураглалд ашигласан хил, хязгаар, нэр, нэршил нь албан ёсоор хүлээн зөвшөөрөгдсөнийг илтгэхгүй болно

## ХҮН АМ ЗҮЙ

XX% - Нийт

XX% - Сүүлийн 24 цагт



ЭРЭГТЭЙ

52%

53%



ЭМЭГТЭЙ

31

32%



ХҮҮ

9%

8%



ОХИН

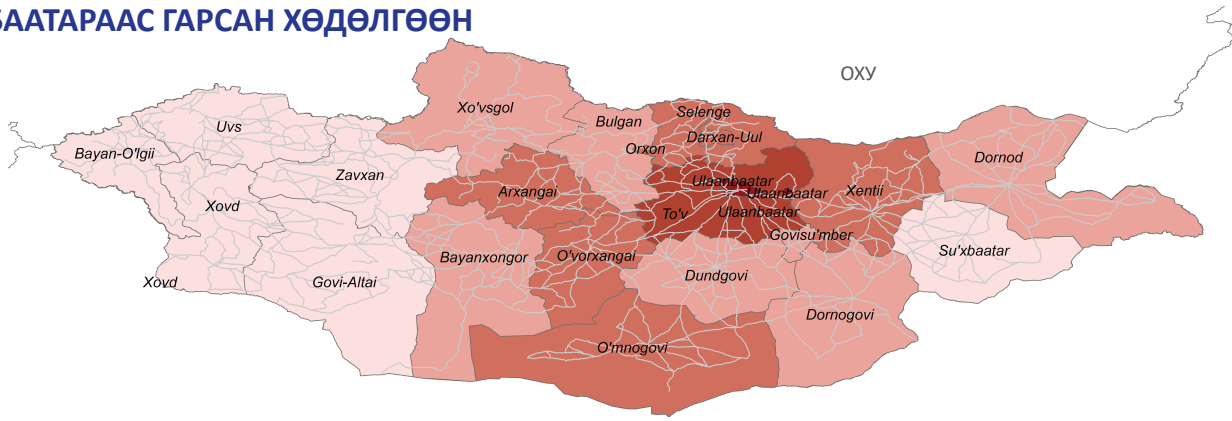
7%

7%

Улаанбаатарт очсон дүүрэг	?	Багахангай	Багануур	Баянгол	Баянзүрх	Чингэлтэй	Хан-Уул	Налайх	Сонгинохайрхан	Сүхбаатар	НИЙТ
Улаанбаатар	5,503	13,228	37,010	57,190	115,399	46,744	297,136	61,420	285,093	38,622	957,345
Архангай	197	27	63	7,593	9,558	3,212	4,681	194	15,690	2,592	43,807
Баянхонгор	112	25	55	2,900	4,345	1,443	2,272	182	8,381	1,523	21,238
Баян-Өлгий	23	5	1	395	706	121	150	48	1,220	242	2,911
Булган	216	27	67	5,989	7,968	2,425	4,260	124	10,705	2,122	33,903
Дархан-Уул	295	50	145	8,417	10,361	2,851	6,059	359	23,146	3,429	55,112
Дорнод	132	37	16	1,615	8,102	1,074	1,819	134	1,807	1,344	16,080
Дорноговь	380	45	102	5,290	11,801	1,603	3,672	420	3,703	2,340	29,356
Дундговь	184	22	96	4,164	10,142	1,647	5,242	187	5,155	2,124	28,963
Говь-Алтай	48	24	36	1,119	2,001	515	888	38	4,088	565	9,322
Говьсүмбэр	317	25	143	3,050	10,997	892	2,079	410	2,020	1,488	21,421
Хэнтий	286	49	34	3,797	23,041	2,177	3,612	488	3,718	2,972	40,174
Ховд	14	2	12	967	1,731	400	980	52	4,367	374	8,899
Хөвсгөл	123	35	102	3,784	5,291	1,565	2,649	131	8,638	1,644	23,962
Орхон	184	5	128	7,720	8,624	1,916	5,559	232	12,079	2,623	39,070
Сэлэнгэ	198	42	206	12,074	12,065	3,596	6,142	408	13,702	3,703	52,136
Сүхбаатар	96	43	48	1,222	7,525	721	1,122	160	1,168	1,029	13,134
Төв	2,035	286	1,103	49,331	70,946	22,329	57,305	9,150	92,284	23,990	328,759
Өмнөговь	185	11	145	5,373	9,771	1,790	9,635	244	8,689	2,492	38,335
Өвөрхангай	260	63	141	7,400	10,579	2,884	6,648	268	19,703	2,784	50,730
Завхан	75	18	29	2,325	3,860	866	1,625	80	5,081	1,078	15,037
Увс	38	8	21	1,116	2,178	509	994	99	4,203	450	9,616
?	89	15	370	571	1,421	190	735	412	935	339	5,077
<b>НИЙТ</b>	<b>10,990</b>	<b>14,092</b>	<b>40,073</b>	<b>193,402</b>	<b>348,412</b>	<b>101,470</b>	<b>425,264</b>	<b>75,240</b>	<b>535,575</b>	<b>99,869</b>	<b>1,844,387</b>



## УЛААНБААТАРААС ГАРСАН ХӨДӨЛГӨӨН



### Legend

#### Очиж буй аймаг

- 2,518 - 13,599
- 13,600 - 31,531
- 31,532 - 53,804
- 53,805 - 302,782
- 302,783 - 957,410

#### УБ-аас гарсан дүүрэг

- 14,158 - 40,107
- 40,108 - 100,627
- 100,628 - 192,266
- 192,267 - 425,884
- 425,885 - 534,363

- Улсын хил
- Гол зам



Энэхүү зураглалд ашигласан хил, хязгаар, нэр, нэршил нь албан ёсоор хүлээн зөвшөөрөгдсөнийг илтгэхгүй болно

## ХҮН АМ ЗҮЙ

XX% - Нийт

XX% - Сүүлийн 24 цагт



ЭРЭГТЭЙ

52%

52%



ЭМЭГТЭЙ

30%

32%



ХҮҮ

10%

9%



ОХИН

8%

7%

Улаанбаатараас гарсан дүүрэг	?	Багахангай	Баянзүрх	Багануур	Баянгол	Чингэлтэй	Хан-Уул	Налайх	Сонгинохайрхан	Сүхбаатар	НИЙТ
Арханагай	386	47	7,424	82	5,395	2,472	3,675	172	13,260	2,179	35,092
Баянхонгор	117	23	3,235	88	2,482	1,086	1,958	116	7,746	1,174	18,025
Баян-Өлгий	2	-	646	-	426	116	161	22	991	154	2,518
Булган	272	1	6,200	50	4,720	2,006	3,324	65	9,339	1,712	27,689
Дархан-Уул	205	32	8,811	136	7,138	2,637	5,267	341	26,051	3,186	53,804
Дорнод	150	23	9,287	28	1,632	1,014	1,787	240	1,591	1,336	17,088
Дорноговь	397	18	12,871	201	5,543	1,917	4,195	357	3,794	2,238	31,531
Дундговь	140	20	9,980	103	3,728	1,543	5,205	138	5,612	2,266	28,735
Говь-Алтай	31	9	1,531	47	785	403	792	84	3,956	401	8,039
Говьсүмбэр	244	24	10,315	105	2,658	937	1,993	358	1,890	1,163	19,687
Хэнтий	316	57	23,147	66	3,602	1,926	3,188	419	3,157	2,737	38,615
Ховд	31	3	1,434	15	804	268	712	57	3,312	354	6,990
Хөвсгөл	98	11	3,874	23	2,471	1,087	2,066	75	8,002	1,137	18,844
Орхон	188	13	6,888	139	6,464	1,867	4,692	193	12,852	2,130	35,426
Сэлэнгэ	142	24	10,316	215	10,935	3,262	5,503	476	14,519	3,331	48,723
Сүхбаатар	130	27	7,987	58	1,064	692	1,165	91	1,166	1,219	13,599
Төв	1,723	208	66,848	1,158	43,649	20,671	51,955	8,167	86,487	21,916	302,782
Өмнөговь	112	31	10,832	179	5,570	2,309	9,927	275	9,079	3,181	41,495
Увс	57	8	1,611	25	823	390	819	47	3,194	432	7,406
Өвөрхангай	251	49	7,646	127	5,918	2,205	5,099	148	16,626	2,308	40,377
Завхан	70	17	2,886	29	1,696	677	1,321	107	5,013	652	12,468
?	326	30	1,324	92	558	266	1,126	565	1,169	372	5,828
<b>НИЙТ</b>	<b>5,388</b>	<b>675</b>	<b>215,093</b>	<b>2,966</b>	<b>118,061</b>	<b>49,751</b>	<b>115,930</b>	<b>12,513</b>	<b>238,806</b>	<b>55,578</b>	<b>814,761</b>