

Монгол Улсын Засгийн газар COVID-19-ийн халдвар тархахаас урьдчилан сэргийлэх арга хэмжээг эртнээс эрчимтэй авч эхэлсэн. Боловсролын байгууллагуудын үйл ажиллагааг 1-р сарын 27-ноос эхлэн албан ёсоор зогсоож, коронавирусын халдвар илэрсэн улсууд руу зорчих аялалын хориг тавьсан төдийгүй 2-р сарын 13-нд Монгол улс онцгой байдлын өндөржүүлсэн бэлэн байдалд шилжсэн. Мөн 2020 оны 2-р сарын 24-26-ний өдрүүдэд тохиосон Сар шинийн баярын үеэр коронавирусын халдвар гарах болзошгүй байдлаас урьдчилан сэргийлэх зорилгоор Улсын Онцгой Комиссоос хот хоорондын зорчих хөдөлгөөнийг хориглох шийдвэр гаргасан. Нийслэл Улаанбаатар хот хүн амын төвлөрөл ихтэй, Монгол улсын нийт хүн амын тэн хагас нь оршин суудаг. Үүгээр зогсохгүй, Улаанбаатар хотоор дамжин зорчих хөдөлгөөн их тул коронавирусын халдварыг улс даяар тараах эрсдлийн хамгийн том хүчин зүйлсийн нэг болж байна. Эрсдлийн бэлэн байдлыг цаг ямагт хангаж, коронавирус илэрсэн үед авах арга хэмжээг чанаржуулахын тулд, иргэдийн орж, гарах урсгалын талаарх бүртгэл мэдээллийг сайжруулах ажлыг Нийслэлийн Засаг Даргын Тамгын Газар (НЗДТГ), Олон Улсын Шилжилт Хөдөлгөөний Байгууллага (ОУШХБ)-ын Монгол дахь салбарын техник туслалцаатайгаар хэрэгжүүлж байна. НЗДТГ болон ОУШХБ-ын хамтын ажиллагааны дагуу мэдээлэл цуглуулах ажилд 400 гаруй эмнэлгийн болон боловсролын салбарын ажилтныг дайчлан хамруулж, ДТМ аргачлалд сурган, хэрэгцээт зөвлөмж, техникийн туслалцаагаар ханган ажиллаж байна. Хот хоорондын хөдөлгөөн хязгаарлалттай үед буюу 2-р сарын 27-ны 08 цагаас 3-р сарын 3-ны 06 цаг хүртэл урсгал хөдөлгөөнийг хянах ажлын туршилтын үе хийгдэж, үүнээс хойш 6-р сарын 1-ний өдрийг хүртэл үргэлжилнэ. Нийслэлийн ойролцоох 6 (Эмээлт, Баруунтуруун, Гүнт, Өлзийт, Морин, Налайх) шалган нэвтрүүлэх товчоод дээр тээврийн хэрэгслийн төрөл, зорчигчдын тоо, хүйс, зорчин явж буй чиглэлийн талаарх мэдээллийг 24 цагийн турш иргэдээс авч байна. Хэдийгээр ДТМ аргачлалыг нийслэл хотод анх удаа ашиглаж байгаа боловч дэлхийн 80 гаруй улсад онц байдлын үед ашигладаг ба зөвхөн 2018 онд л гэхэд 40 сая гаруй хүнийг хамруулжээ. Мөн 2018 онд Өмнөд Судан улсад Эбола вирус тархах үеэр иргэдийн хөдөлгөөнийг тандах зорилгоор ДТМ аргачлалыг амжилттай хэрэгжүүлсэн байна. Монгол улсын хувьд Онцгой Байдлын Ерөнхий Газар, ОУШХБ хамтран 2018 оноос хойш 21 аймаг, 330 сумд дахь иргэдийн хөдөлгөөнийг баримжаалан тандаж байгалийн гамшиг, тэр дундаа зудын нөхцөл үүссэн үед ажиллах бэлтгэл ажлыг хангах зорилгоор уг аргачлалыг хэрэглэж ирсэн.

### ТОЙМ ТОО

**2,627,885**

Хөдөлгөөний нэмэгдсэн дүн ДТМ (УХЦ)  
урсгал хянасан хөдөлгөөний цэгээр хянасан.

**36,397**↑

Сүүлийн 24 цагт  
бүртгэгдсэн хөдөлгөөн

**10,805 (X)**

**43,431 (Ч)**

Зорчих хөдөлгөөн хориотой (X) болон  
чөлөөтэй (Ч) үеийн өдрийн дундаж хөдөлгөөн

### ХҮН АМ ЗҮЙ

XX% - Нийт

XX% - Сүүлийн 24 цагт



ЭРЭГТЭЙ

**52%**

**53%**



ЭМЭГТЭЙ

**31%**

**31%**



ХҮҮ

**9%**

**9%**

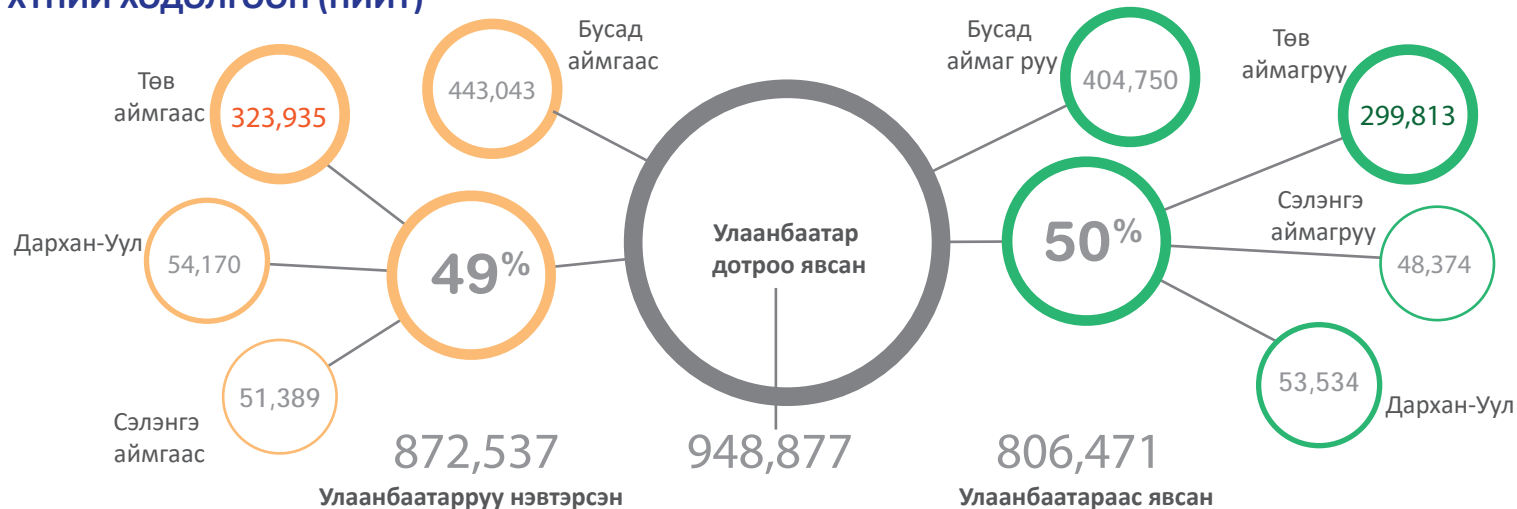


ОХИН

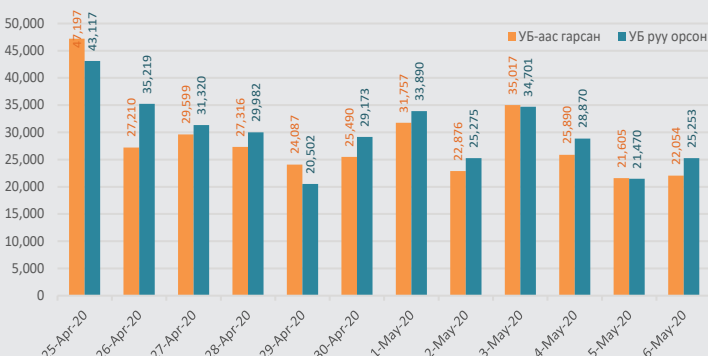
**7%**

**6%**

### ХҮНИЙ ХӨДӨЛГӨӨН (НИЙТ)



### ХӨДӨЛГӨӨНИЙ ЧИГЛЭЛ

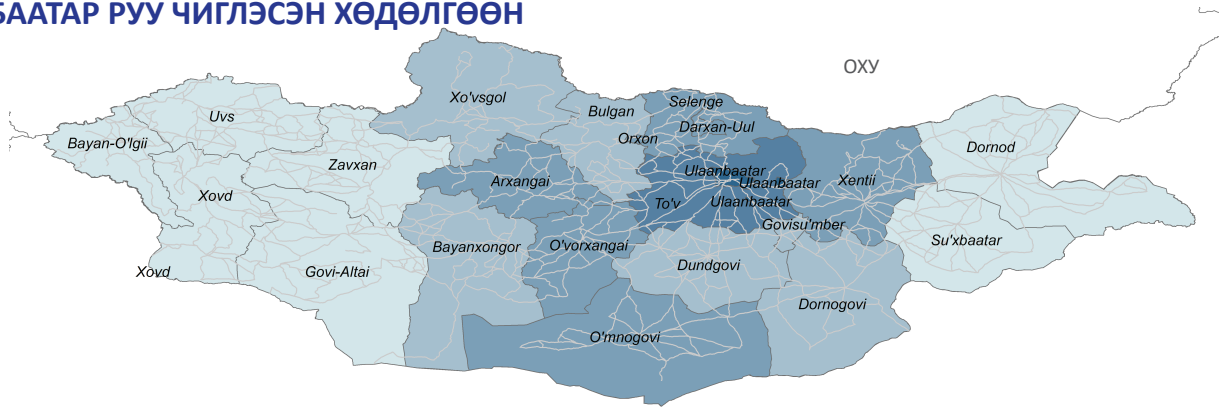


### ТОВЧООД ДЭЭРХ ХӨДӨЛГӨӨНИЙ УРСГАЛ

Товчоо	НИЙТ	Орсон	Гарсан	НИЙТ	Орсон	Гарсан
Баруунтуруун	402,017	191,320	210,697	0	0	0
Өлзийт	382,601	200,128	182,473	4,093	2,673	1,420
Налайх	783,283	391,549	391,734	13,118	6,472	6,646
Морин	606,811	303,316	303,495	9,301	4,648	4,653
Эмээлт	919,854	493,674	426,180	12,477	7,414	5,063
Гүнт	481,136	240,981	240,155	8,318	4,046	4,272
<b>НИЙТ</b>	<b>3,575,702</b>	<b>1,820,968</b>	<b>1,754,734</b>	<b>47,307</b>	<b>25,253</b>	<b>22,054</b>

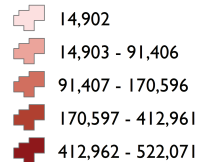


## УЛААНБААТАР РУУ ЧИГЛЭСЭН ХӨДӨЛГӨӨН

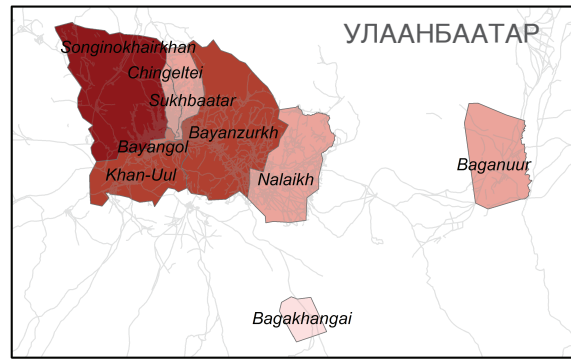
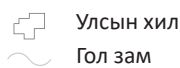
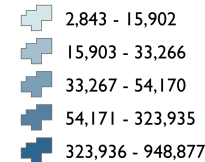


### Legend

#### УБ-т очих дүүрэг



#### Гарсан аймаг



Энэхүү зураглалд ашигласан хил, хязгаар, нэр, нэршил нь албан ёсоор хүлээн зөвшөөрөгдсөнийг илтгэхгүй болно

## ХҮН АМ ЗҮЙ

XX% - Нийт

XX% - Сүүлийн 24 цагт



ЭРЭГТЭЙ

52%

54%



ЭМЭГТЭЙ

31

31%



ХҮҮ

9%

9%



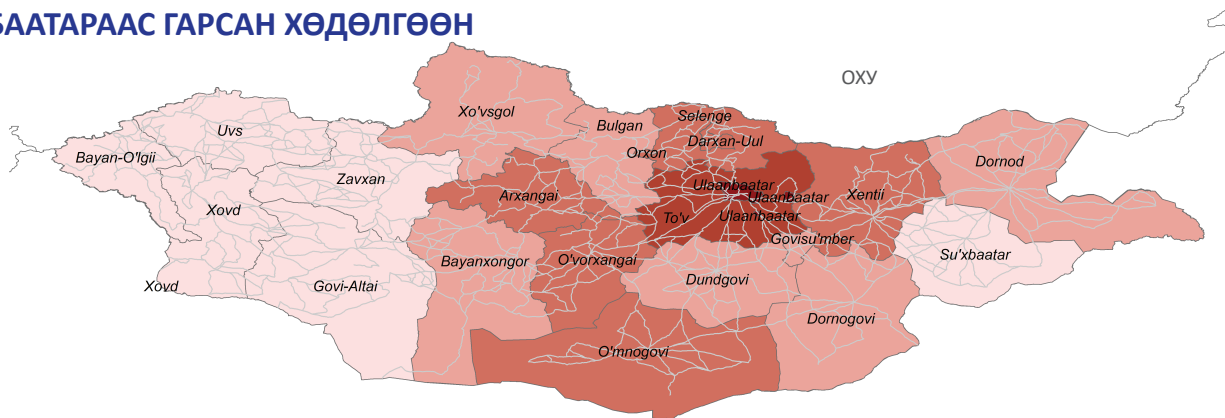
ОХИН

7%

6%

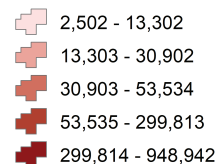
Улаанбаатарт очсон дүүрэг	?	Багахангай	Багануур	Баянгол	Баянзүрх	Чингэлтэй	Хан-Уул	Налайх	Сонгинохайрхан	Сүхбаатар	НИЙТ
Улаанбаатар	5,461	13,083	36,570	56,603	114,507	46,244	293,530	61,276	283,324	38,279	948,877
Архангай	197	27	63	7,478	9,362	3,128	4,554	194	15,384	2,570	42,957
Баянхонгор	112	25	55	2,837	4,263	1,414	2,192	168	8,171	1,494	20,731
Баян-Өлгий	23	5	1	393	699	116	150	48	1,168	240	2,843
Булган	216	27	63	5,883	7,857	2,382	4,186	118	10,446	2,088	33,266
Дархан-Уул	289	50	143	8,314	10,219	2,802	5,963	359	22,650	3,381	54,170
Дорнод	132	37	16	1,589	8,002	1,063	1,803	131	1,798	1,331	15,902
Дорноговь	380	41	102	5,166	11,511	1,563	3,569	397	3,666	2,275	28,670
Дундговь	184	22	90	4,142	10,025	1,642	5,204	187	5,082	2,100	28,678
Говь-Алтай	48	24	36	1,101	1,976	502	876	38	3,947	565	9,113
Говьсүмбэр	317	25	143	2,999	10,732	880	2,029	386	1,981	1,462	20,954
Хэнтий	286	49	33	3,732	22,700	2,162	3,575	485	3,656	2,921	39,599
Ховд	14	2	12	944	1,725	396	980	52	4,152	373	8,650
Хөвсгөл	121	35	102	3,715	5,202	1,539	2,594	131	8,420	1,642	23,501
Орхон	184	5	128	7,544	8,524	1,894	5,459	223	11,800	2,588	38,349
Сэлэнгэ	193	42	206	11,904	11,885	3,530	6,070	395	13,499	3,665	51,389
Сүхбаатар	96	43	46	1,215	7,405	684	1,122	152	1,153	1,026	12,942
Төв	2,000	278	1,083	48,656	69,878	22,064	56,683	8,762	90,784	23,747	323,935
Өмнөговь	185	11	145	5,332	9,620	1,777	9,539	244	8,578	2,423	37,854
Өвөрхангай	260	63	137	7,323	10,446	2,844	6,517	268	19,232	2,769	49,859
Завхан	75	18	29	2,278	3,796	855	1,606	80	4,923	1,069	14,729
Увс	38	8	21	1,095	2,149	509	969	99	4,078	443	9,409
?	89	15	370	567	1,410	190	723	409	927	337	5,037
<b>НИЙТ</b>	<b>10,900</b>	<b>13,935</b>	<b>39,594</b>	<b>190,810</b>	<b>343,893</b>	<b>100,180</b>	<b>419,893</b>	<b>74,602</b>	<b>528,819</b>	<b>98,788</b>	<b>1,821,414</b>

## УЛААНБААТАРААС ГАРСАН ХӨДӨЛГӨӨН

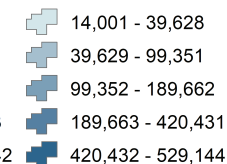


### Legend

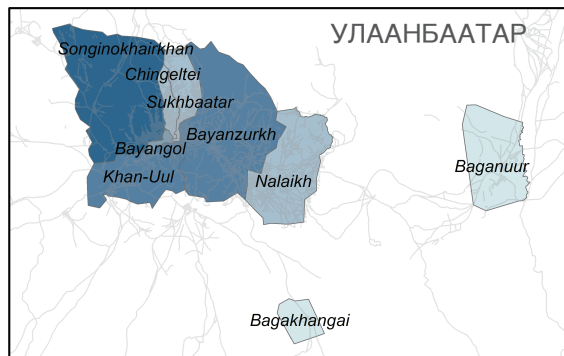
#### Очиж буй аймаг



#### УБ-аас гарсан дүүрэг



Улсын хил  
 Гол зам



Энэхүү зураглалд ашигласан хил, хязгаар, нэр, нэршил нь албан ёсоор хүлээн зөвшөөрөгдсөнийг илтгэхгүй болно

## ХҮН АМ ЗҮЙ

XX% - Нийт

XX% - Сүүлийн 24 цагт



ЭРЭГТЭЙ

52%

51%



ЭМЭГТЭЙ

30%

32%



ХҮҮ

10%

10%



ОХИН

8%

7%

Улаанбаатараас гарсан дүүрэг	?	Багахангай	Баянзүрх	Багануур	Баянгол	Чингэлтэй	Хан-Уул	Налайх	Сонгинохайрхан	Сүхбаатар	НИЙТ
Арханагай	386	47	7,378	82	5,371	2,459	3,643	172	13,118	2,157	34,813
Баянхонгор	114	23	3,199	88	2,449	1,072	1,920	115	7,728	1,171	17,879
Баян-Өлгий	2	-	638	-	426	112	161	18	991	154	2,502
Булган	264	1	6,161	50	4,690	1,992	3,312	65	9,297	1,696	27,528
Дархан-Уул	203	32	8,732	136	7,107	2,608	5,241	338	25,972	3,165	53,534
Дорнод	150	23	9,143	28	1,581	1,009	1,751	236	1,560	1,298	16,779
Дорноговь	397	18	12,664	201	5,419	1,873	4,065	344	3,759	2,162	30,902
Дундговь	140	20	9,846	95	3,686	1,531	5,131	135	5,548	2,234	28,366
Говь-Алтай	31	9	1,526	47	780	401	786	84	3,956	396	8,016
Говьсүмбэр	244	24	10,167	105	2,608	915	1,947	348	1,872	1,146	19,376
Хэнтий	315	57	22,742	66	3,553	1,887	3,121	414	3,134	2,694	37,983
Ховд	31	3	1,422	15	791	263	705	57	3,285	350	6,922
Хөвсгөл	98	11	3,845	23	2,461	1,087	2,047	75	7,984	1,133	18,764
Орхон	180	13	6,821	139	6,402	1,855	4,628	193	12,789	2,109	35,129
Сэлэнгэ	137	24	10,201	215	10,872	3,246	5,488	469	14,428	3,294	48,374
Сүхбаатар	130	27	7,830	49	1,032	676	1,126	89	1,146	1,197	13,302
Төв	1,714	208	66,181	1,134	43,358	20,522	51,154	8,015	85,774	21,753	299,813
Өмнөговь	107	31	10,725	179	5,534	2,297	9,781	271	8,977	3,161	41,063
Увс	57	8	1,598	25	823	388	819	47	3,176	429	7,370
Өвөрхангай	251	49	7,561	127	5,836	2,167	5,024	148	16,518	2,263	39,944
Завхан	70	17	2,864	29	1,691	677	1,312	105	4,981	651	12,397
?	326	30	1,269	92	549	260	1,113	561	1,169	346	5,715
<b>НИЙТ</b>	<b>5,347</b>	<b>675</b>	<b>212,513</b>	<b>2,925</b>	<b>117,019</b>	<b>49,297</b>	<b>114,275</b>	<b>12,299</b>	<b>237,162</b>	<b>54,959</b>	<b>806,471</b>