

Монгол Улсын Засгийн газар COVID-19-ийн халдвар тархахаас урьдчилан сэргийлэх арга хэмжээг эртнээс эрчимтэй авч эхэлсэн. Боловсролын байгууллагуудын үйл ажиллагааг 1-р сарын 27-ноос эхлэн албан ёсоор зогсоож, коронавирусын халдвар илэрсэн улсууд руу зорчих аялалын хориг тавьсан төдийгүй 2-р сарын 13-нд Монгол улс онцгой байдлын өндөржүүлсэн бэлэн байдалд шилжсэн. Мөн 2020 оны 2-р сарын 24-26-ний өдрүүдэд тохиосон Сар шинийн баярын үеэр коронавирусын халдвар гарах болзошгүй байдлаас урьдчилан сэргийлэх зорилгоор Улсын Онцгой Комиссоос хот хоорондын зорчих хөдөлгөөнийг хориглох шийдвэр гаргасан. Нийслэл Улаанбаатар хот хүн амын төвлөрөл ихтэй, Монгол улсын нийт хүн амын тэн хагас нь оршин суудаг. Үүгээр зогсохгүй, Улаанбаатар хотоор дамжин зорчих хөдөлгөөн их тул коронавирусын халдварыг улс даяар тараах эрсдлийн хамгийн том хүчин зүйлсийн нэг болж байна. Эрсдлийн бэлэн байдлыг цаг ямагт хангаж, коронавирус илэрсэн үед авах арга хэмжээг чанаржуулахын тулд, иргэдийн орж, гарах урсгалын талаарх бүртгэл мэдээллийг сайжруулах ажлыг Нийслэлийн Засаг Даргын Тамгын Газар (НЗДТГ), Олон Улсын Шилжилт Хөдөлгөөний Байгууллага (ОУШХБ)-ын Монгол дахь салбарын техник туслалцаатайгаар хэрэгжүүлж байна. НЗДТГ болон ОУШХБ-ын хамтын ажиллагааны дагуу мэдээлэл цуглуулах ажилд 400 гаруй эмнэлгийн болон боловсролын салбарын ажилтныг дайчлан хамруулж, ДТМ аргачлалд сурган, хэрэгцээт зөвлөмж, техникийн туслалцаагаар ханган ажиллаж байна. Хот хоорондын хөдөлгөөн хязгаарлалттай үед буюу 2-р сарын 27-ны 08 цагаас 3-р сарын 3-ны 06 цаг хүртэл урсгал хөдөлгөөнийг хянах ажлын туршилтын үе хийгдэж, үүнээс хойш 6-р сарын 1-ний өдрийг хүртэл үргэлжилнэ. Нийслэлийн ойролцоох 6 (Эмээлт, Баруунтуруун, Гүнт, Өлзийт, Морин, Налайх) шалган нэвтрүүлэх товчоод дээр тээврийн хэрэгслийн төрөл, зорчигчдын тоо, хүйс, зорчин явж буй чиглэлийн талаарх мэдээллийг 24 цагийн турш иргэдээс авч байна. Хэдийгээр ДТМ аргачлалыг нийслэл хотод анх удаа ашиглаж байгаа боловч дэлхийн 80 гаруй улсад онц байдлын үед ашигладаг ба зөвхөн 2018 онд л гэхэд 40 сая гаруй хүнийг хамруулжээ. Мөн 2018 онд Өмнөд Судан улсад Эбола вирус тархах үеэр иргэдийн хөдөлгөөнийг тандах зорилгоор ДТМ аргачлалыг амжилттай хэрэгжүүлсэн байна. Монгол улсын хувьд Онцгой Байдлын Ерөнхий Газар, ОУШХБ хамтран 2018 оноос хойш 21 аймаг, 330 сумд дахь иргэдийн хөдөлгөөнийг баримжаалан тандаж байгалийн гамшиг, тэр дундаа зудын нөхцөл үүссэн үед ажиллах бэлтгэл ажлыг хангах зорилгоор уг аргачлалыг хэрэглэж ирсэн.

ТОЙМ ТОО

2,558,352

Хөдөлгөөний нэмэгдсэн дүн ДТМ (УХЦ) урсгал хянасан хөдөлгөөний цэгээр хянасан.

42,074 ↓

Сүүлийн 24 цагт бүртгэгдсэн хөдөлгөөн

10,805 (X)
43,752 (Ч)

Зорчих хөдөлгөөн хориотой (X) болон чөлөөтэй (Ч) үеийн өдрийн дундаж хөдөлгөөн

ХҮН АМ ЗҮЙ

XX% - Нийт

XX% - Сүүлийн 24 цагт



ЭРЭГТЭЙ

52%

53%



ЭМЭГТЭЙ

31%

32%



ХҮҮ

9%

9%

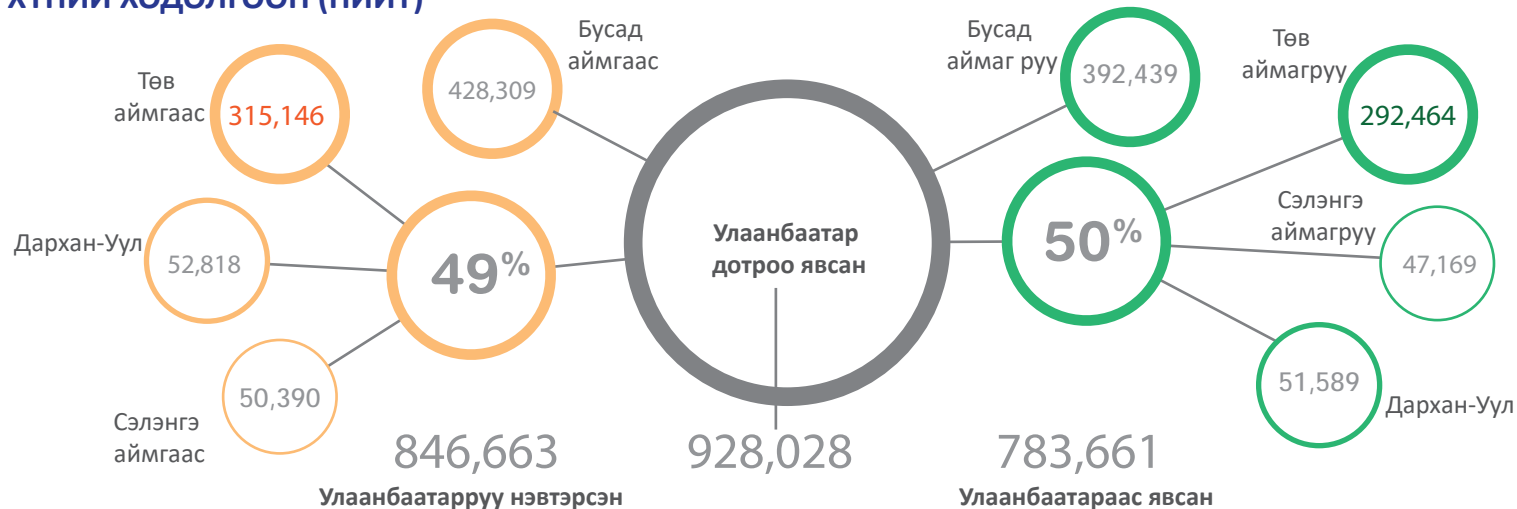


ОХИН

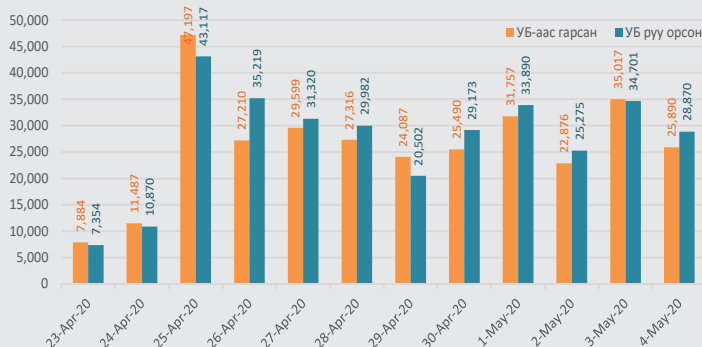
7%

6%

ХҮНИЙ ХӨДӨЛГӨӨН (НИЙТ)



ХӨДӨЛГӨӨНИЙ ЧИГЛЭЛ

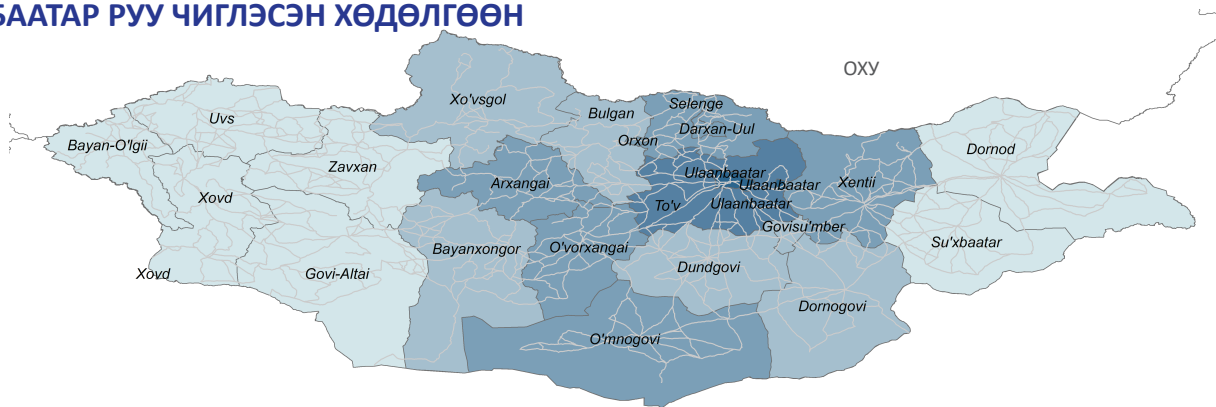


ТОВЧООД ДЭЭРХ ХӨДӨЛГӨӨНИЙ УРСГАЛ

Товчоо	НИЙТ			2020-5-4		
	НИЙТ	Орсон	Гарсан	НИЙТ	Орсон	Гарсан
Баруунтуруун	402,017	191,320	210,697	0	0	0
Өлзийт	373,967	194,961	179,006	5,263	2,845	2,418
Налайх	758,674	378,811	379,863	14,631	7,865	6,766
Морин	585,442	292,628	292,814	8,648	4,324	4,324
Эмээлт	894,375	480,681	413,694	16,195	8,700	7,495
Гүнт	470,845	235,844	235,001	10,023	5,136	4,887
НИЙТ	3,485,320	1,774,245	1,711,075	54,760	28,870	25,890

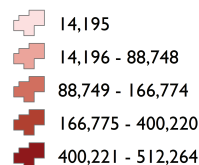


УЛААНБААТАР РУУ ЧИГЛЭСЭН ХӨДӨЛГӨӨН

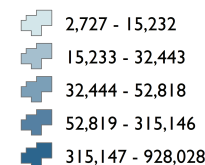


Legend

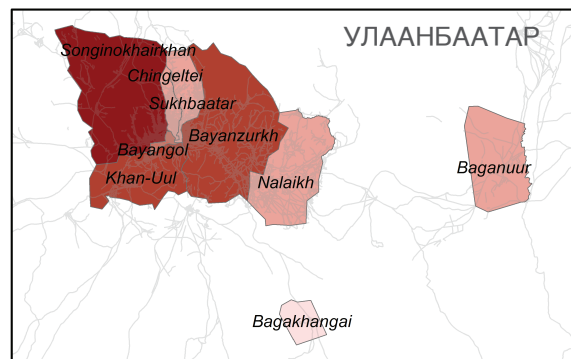
УБ-т очих дүүрэг



Гарсан аймаг



Улсын хил
 Гол зам



Энэхүү зураглалд ашигласан хил, хязгаар, нэр, нэршил нь албан ёсоор хүлээн зөвшөөрөгдсөнийг илтгэхгүй болно

ХҮН АМ ЗҮЙ

XX% - Нийт

XX% - Сүүлийн 24 цагт



ЭРЭГТЭЙ

52%

53%



ЭМЭГТЭЙ

31

32%



ХҮҮ

9%

9%



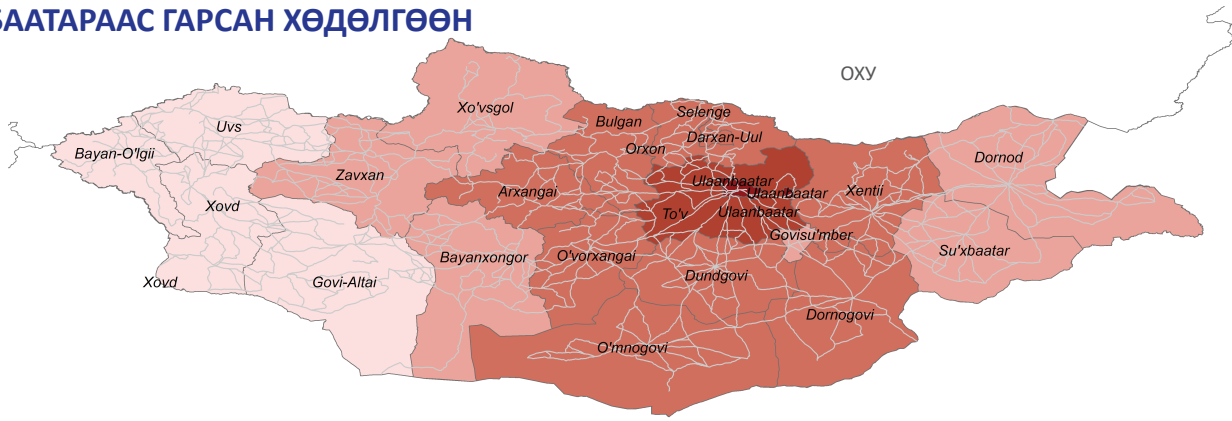
ОХИН

7%

6%

Улаанбаатарт очсон дүүрэг	?	Багахангай	Баянхонгор	Баян-Өлгий	Булган	Дархан-Уул	Дорнод	Дорноговь	Говь-Алтай	Говьсүмбэр	Хэнтий	Хөвд	Хөвсгөл	Орхон	Сэлэнгэ	Сүхбаатар	Төв	Өмнөговь	Өвөрхангай	Завхан	Увс	?	НИЙТ																																																																																																																																																																																																																																																																
Улаанбаатар	5,336	12,424	35,024	55,817	112,336	45,004	283,771	61,014	279,975	37,327	928,028	197	27	63	7,221	9,087	3,014	4,462	177	14,852	2,535	41,635	102	25	55	2,797	4,186	1,331	2,125	161	7,963	1,470	20,215	23	5	1	385	647	105	147	48	1,137	229	2,727	212	22	63	5,768	7,651	2,351	4,064	114	10,140	2,058	32,443	283	50	138	8,143	9,939	2,743	5,810	355	22,059	3,298	52,818	132	37	16	1,531	7,590	1,042	1,742	119	1,729	1,294	15,232	379	41	98	4,871	10,879	1,458	3,434	363	3,531	2,087	27,141	181	22	86	4,061	9,666	1,581	5,060	171	4,856	2,008	27,692	Говь-Алтай	48	24	36	1,078	1,916	502	836	34	3,798	550	8,822	Говьсүмбэр	317	25	141	2,896	10,169	850	1,966	335	1,930	1,394	20,023	Хэнтий	281	45	33	3,599	21,738	2,061	3,450	437	3,509	2,817	37,970	Хөвд	14	2	12	930	1,670	386	950	52	3,964	370	8,350	Хөвсгөл	121	35	102	3,649	5,074	1,500	2,545	131	8,084	1,611	22,852	Орхон	184	5	128	7,343	8,229	1,847	5,322	218	11,553	2,530	37,359	Сэлэнгэ	191	42	206	11,633	11,649	3,457	5,981	395	13,225	3,611	50,390	Сүхбаатар	88	41	46	1,162	7,134	652	1,076	144	1,120	993	12,456	Төв	1,962	269	1,040	47,542	67,911	21,527	55,259	8,024	88,496	23,116	315,146	Өмнөговь	185	11	127	5,077	9,246	1,706	9,278	240	8,305	2,338	36,513	Өвөрхангай	248	60	137	7,150	10,000	2,733	6,356	251	18,752	2,652	48,339	Завхан	73	18	27	2,255	3,720	843	1,586	80	4,804	1,067	14,473	Увс	38	8	21	1,065	2,099	508	953	99	3,884	432	9,107	?	89	15	323	567	1,399	190	716	407	918	336	4,960	НИЙТ	10,684	13,253	37,923	186,540	333,935	97,391	406,889	73,369	518,584	96,123	1,774,691

УЛААНБААТАРААС ГАРСАН ХӨДӨЛГӨӨН



Legend

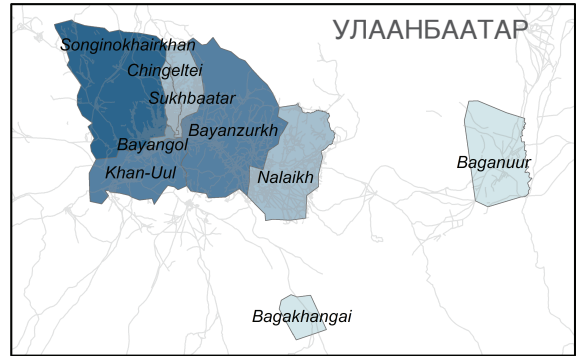
Очиж буй аймаг

- 2,435 - 7,826
- 7,827 - 18,625
- 18,626 - 51,589
- 51,590 - 292,464
- 292,465 - 928,093

УБ-аас гарсан дүүрэг

- 13,322 - 37,954
- 37,955 - 96,552
- 96,553 - 185,352
- 185,353 - 407,232
- 407,233 - 519,564

- Улсын хил
- Гол зам



Энэхүү зураглалд ашигласан хил, хязгаар, нэр, нэршил нь албан ёсоор хүлээн зөвшөөрөгдсөнийг илтгэхгүй болно

ХҮН АМ ЗҮЙ

XX% - Нийт

XX% - Сүүлийн 24 цагт



ЭРЭГТЭЙ

52%

52%



ЭМЭГТЭЙ

30%

32%



ХҮҮ

10%

9%



ОХИН

8%

7%

Улаанбаатараас гарсан дүүрэг	?	Багахангай	Баянзүрх	Багануур	Баянгол	Чингэлтэй	Хан-Уул	Налайх	Сонгинохайрхан	Сүхбаатар	НИЙТ
Арханагай	376	47	7,189	73	5,238	2,403	3,571	168	12,759	2,101	33,925
Баянхонгор	104	23	3,123	88	2,395	1,034	1,867	109	7,482	1,140	17,365
Баян-Өлгий	2	-	629	-	425	111	159	17	939	153	2,435
Булган	253	1	6,051	50	4,583	1,952	3,241	65	9,134	1,660	26,990
Дархан-Уул	162	32	8,448	133	6,858	2,473	5,026	320	25,179	2,958	51,589
Дорнод	143	23	8,756	26	1,504	957	1,681	224	1,541	1,260	16,115
Дорноговь	397	18	12,069	191	5,171	1,784	3,881	324	3,632	2,025	29,492
Дундговь	137	20	9,652	95	3,615	1,481	5,040	130	5,404	2,164	27,738
Говь-Алтай	31	9	1,476	47	750	389	747	80	3,909	388	7,826
Говьсүмбэр	244	20	9,705	101	2,540	879	1,869	339	1,824	1,104	18,625
Хэнтий	315	57	21,810	55	3,433	1,807	3,015	386	3,022	2,566	36,466
Ховд	31	3	1,398	15	754	253	701	57	3,235	340	6,787
Хөвсгөл	98	11	3,711	23	2,326	1,054	1,957	75	7,752	1,065	18,072
Орхон	160	11	6,682	130	6,250	1,820	4,513	184	12,457	2,022	34,229
Сэлэнгэ	120	21	9,939	210	10,645	3,156	5,377	467	14,051	3,183	47,169
Сүхбаатар	130	27	7,509	34	975	643	1,088	85	1,086	1,143	12,720
Төв	1,632	204	64,674	1,078	42,433	20,019	49,940	7,483	83,780	21,221	292,464
Өмнөговь	107	31	10,542	171	5,406	2,248	9,572	261	8,809	3,126	40,273
Увс	55	8	1,489	25	794	381	785	41	3,046	402	7,026
Өвөрхангай	237	49	7,400	123	5,694	2,099	4,854	140	16,069	2,192	38,857
Завхан	70	17	2,776	29	1,628	634	1,287	105	4,819	631	11,996
?	321	30	1,231	89	519	228	1,099	560	1,112	313	5,502
НИЙТ	5,125	662	206,259	2,786	113,936	47,805	111,270	11,620	231,041	53,157	783,661

