



Le suivi des urgences a pour but de recueillir des informations sur les mouvements importants et soudains de populations. Les informations sont collectées à travers des entretiens avec des informateurs clés ou des observations directes. Ce tableau de bord présente des informations sur des mouvements de personnes survenus entre le 15 et le 20 août 2020 dans quatre sites de la province du Lac.

- Les **15, 16 et 20 août 2020**, en raison de l'**insécurité croissante dans la province du Lac**, la crainte d'attaques armées a conduit **1 727 ménages (6 456 individus)** à quitter leurs villages situés dans les sous-préfectures de **Ngouboua** (département de **Kaya**) et **Kaiga-Kindjiria** (département de **Fouli**) pour se réfugier dans les sous-préfectures de **Liwa** (département de **Fouli**), **Baga-Sola** et **Ngouboua** (département de **Kaya**).  
*Voir les mouvements 1, 2, 3, et 4*
- Les **16 et 18 août 2020**, suite à une **attaque armée** survenue le **10 août 2020**, **257 ménages (1 365 individus)** ont quitté le village de **Fodio** (sous-préfecture de **Ngouboua**, département de **Kaya**) pour se réfugier dans les sous-préfectures de **Ngouboua** et **Baga Sola** (département de **Kaya**). *Voir les mouvements 5 et 6*



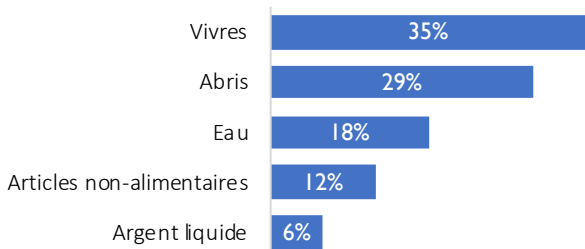
**MÉTHODOLOGIE** : Ces données ont été collectées à travers des entretiens téléphoniques

**RÉSUMÉ DES ALERTES**

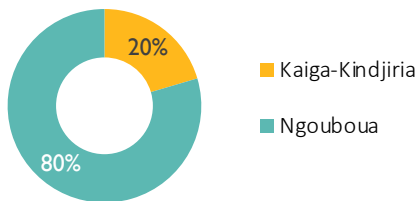
Nombre d'incidents, de mouvements et de personnes déplacées



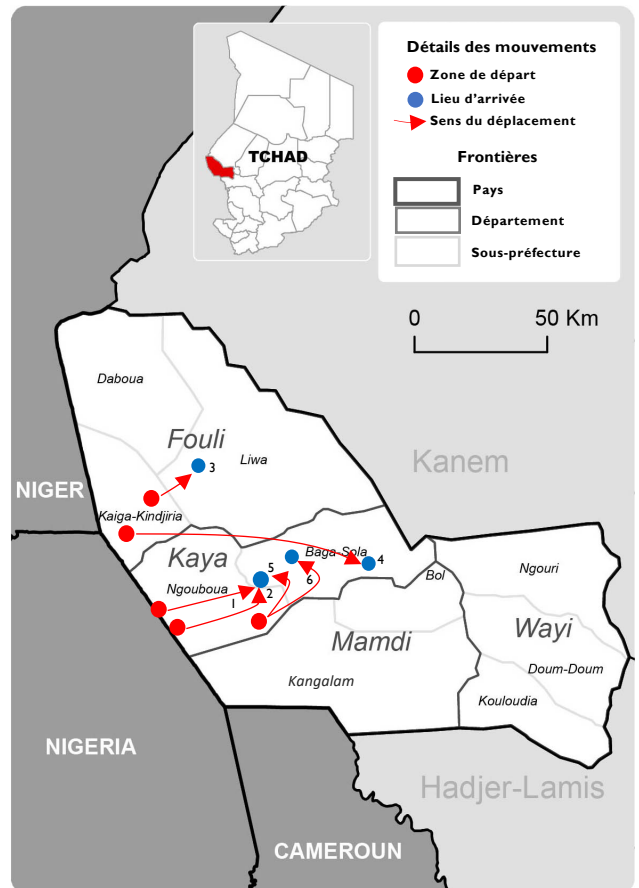
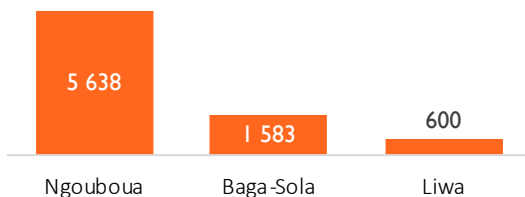
**Besoins prioritaires**



**Sous-préfectures de provenance**



**Sous-préfectures d'accueil**



Cette carte n'est fournie qu'à titre d'illustration. Les représentations ainsi que l'utilisation des frontières et des noms géographiques sur cette carte peuvent comporter des erreurs et n'impliquent ni jugement sur le statut légal d'un territoire, ni reconnaissance ou acceptation officielles de ces frontières de la part de l'OIM.



**DÉTAILS DES DÉPLACEMENTS**

**Mouvements préventifs**

#	Date d'arrivée dans le lieu d'accueil	Populations déplacées	Provenance	Catégorie de population	Sous-préfecture d'accueil	Lieu d'accueil	Cause du mouvement	Modes de transport	Besoins prioritaires		
									Vivres	Abris	Articles non-alimentaires
1	15/08/2020	400 ménages, 1 225 individus	Maria, Folia, Bourbora (Ngouboua)	Personnes Déplacées Internes (PDI)	Ngouboua	Site de Fourkouloum	Mouvement préventif	À pied et à dos d'animal			
2	16/08/2020	692 ménages, 3 633 individus	Tchoukoukabi, Koro 1, 2, Mara, Talea, Tcharom, Barkaram, Tchoukoukeino (Ngouboua)	Personnes Déplacées Internes (PDI)	Ngouboua	Site de Fourkouloum	Mouvement préventif	À pied et à dos d'animal			
3	20/08/2020	120 ménages, 600 individus	Kabirom (Kaiga-Kindjiria)	Personnes Déplacées Internes (PDI)	Liwa	Site de Diamerom	Mouvement préventif	À pied et à dos d'animal			
4	20/08/2020	515 ménages, 998 individus	Kaiga-Kindjiria (Kaiga-Kindjiria)	Personnes Déplacées Internes (PDI)	Baga-Sola	Site de Dar-Alkere	Mouvement préventif	À pied et à dos d'animal			

**Déplacements survenus suite à une attaque armée**

#	Date d'arrivée dans le lieu d'accueil	Populations déplacées	Provenance	Catégorie de population	Sous-préfecture d'accueil	Lieu d'accueil	Cause du mouvement	Modes de transport	Besoins prioritaires		
									Vivres	Argent liquide	Eau
5	16/08/2020	157 ménages, 780 individus	Fodio (Ngouboua)	Personnes Déplacées Internes (PDI)	Ngouboua	Site de Fourkouloum	Attaque armée	À pied et à dos d'animal			
6	18/08/2020	100 ménages, 585 individus	Fodio (Ngouboua)	Personnes Déplacées Internes (PDI)	Baga-Sola	Site de Kousseri 2	Attaque armée	À pied et à dos d'animal			