

Le suivi des urgences a pour but de recueillir des informations sur les mouvements importants et soudains de populations. Les informations sont collectées à travers des entretiens avec des informateurs clés ou des observations directes. Ce tableau de bord présente des informations sur des mouvements de personnes survenus entre le 8 et le 16 août 2020 dans trois villages et six sites de la province du Lac.

- Les **8, 10, 12, 13 et 16 août 2020**, en raison de l'**insécurité croissante** dans la province du Lac, la crainte d'attaques armées a conduit **1 417 ménages (6 325 individus)** à quitter leurs villages situés dans les sous-préfectures de **Ngouboua** (département de **Kaya**) et **Kangalam** (département de **Mamdi**). Ces personnes se sont réfugiées dans les sous-préfectures de **Liwa** (département de **Fouli**), **Kangalam** (département de **Mamdi**), **Baga Sola** et **Ngouboua** (département de **Kaya**).
Voir les mouvements 1, 2, 4, 8, 9, 10, 13 et 15.
- Les **9, 13 et 15 août 2020**, suite à des **inondations** survenues le 3 août 2020 dans les sous-préfectures de **Ngouboua** (département de **Kaya**) et **Kaiga-Kindjiria** (département de **Fouli**), **840 ménages (4 200 individus)** se sont réfugiés dans la sous-préfecture de **Liwa** (département de **Fouli**). *Voir les mouvements 3, 12 et 14.*
- Les **10, 11 et 13 août 2020**, suite à une **attaque armée** survenue le 10 août 2020 dans le village de **Fodio** (sous-préfecture de **Ngouboua**, département de **Kaya**), **398 ménages (1 239 individus)** ont quitté leurs villages situés dans la même sous-préfecture pour se réfugier dans les sous-préfectures de **Ngouboua**, **Baga Sola** (département de **Kaya**), **Liwa** (département de **Fouli**) et **Kangalam** (département de **Mamdi**). *Voir les mouvements 5, 6, 7 et 11.*

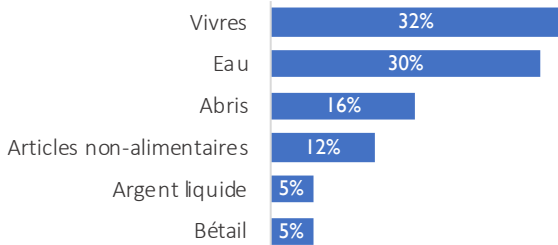
 **MÉTHODOLOGIE** : Ces données ont été collectées à travers des entretiens téléphoniques

RÉSUMÉ DES ALERTES

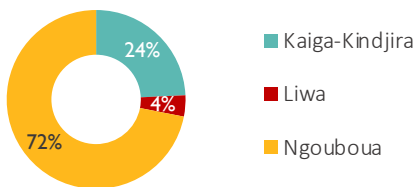
Nombre d'incidents et de personnes déplacées

3 Incidents  **11 764** Individus
15 Mouvements **2 655** Ménages

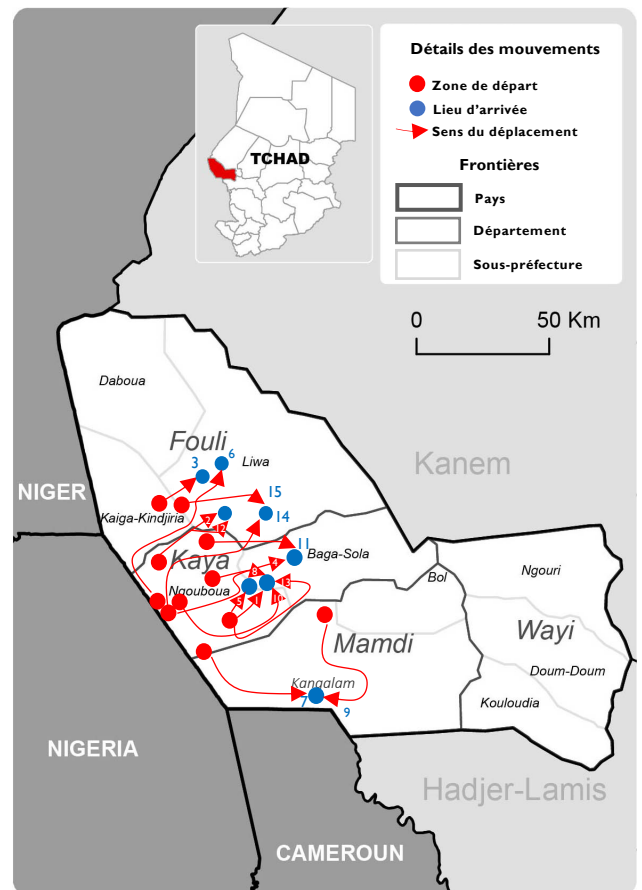
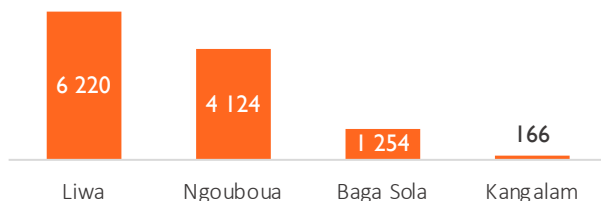
Besoins prioritaires



Sous-préfectures de provenance



Sous-préfectures d'accueil



Cette carte n'est fournie qu'à titre d'illustration. Les représentations ainsi que l'utilisation des frontières et des noms géographiques sur cette carte peuvent comporter des erreurs et n'impliquent ni jugement sur le statut légal d'un territoire, ni reconnaissance ou acceptation officielles de ces frontières de la part de l'OIM.



DÉTAILS DES DÉPLACEMENTS

#	Date d'arrivée dans le lieu d'accueil	Populations déplacées	Provenance	Catégorie de population	Sous-préfecture d'accueil	Lieu d'accueil	Cause du mouvement	Modes de transport	Besoins prioritaires
1	08/08/2020	577 ménages, 2 575 individus	Fodio, Folia, Maria, Kadoulou (Ngouboua)	Personnes Déplacées Internes (PDI)	Ngouboua	Site de Fourkouloum	Mouvement préventif	À pied et à dos d'animal	Vivres, Abris, Eau
2	08/08/2020	280 ménages, 1 400 individus	Kaiga-Ngouboua (Ngouboua)	Personnes Déplacées Internes (PDI)	Liwa	Site de Ngoul tara	Mouvement préventif	À pied et en pirogue	Vivres, Abris, Eau
3	09/08/2020	450 ménages, 2 250 individus	Kilikara (Kaiga-Kindjira)	Personnes Déplacées Internes (PDI)	Liwa	Site de Diamerom	Inondations	À pied et à dos d'animal	Vivres, Abris, Bétail
4	10/08/2020	101 ménages, 604 individus	Bourboura (Ngouboua)	Personnes Déplacées Internes (PDI)	Baga Sola	Site de Kousseri 2	Mouvement préventif	À pied et à dos d'animal	Vivres, Abris, Eau
5	10/08/2020	45 ménages, 200 individus	Fodio (Ngouboua)	Personnes Déplacées Internes (PDI)	Ngouboua	Site de Kapirom 2	Attaque armée	À pied, en pirogue et à dos d'animal	Vivres, Abris, Bétail
6	10/08/2020	80 ménages, 320 individus	Litri, Massarom, Kartalmai, Kabirom, Barkarom (Ngouboua)	Personnes Déplacées Internes (PDI)	Liwa	Site de Yakirom	Attaque armée	À pied et à dos d'animal	Vivres, Abris, Eau
7	11/08/2020	23 ménages, 69 individus	Madara (Ngouboua)	Personnes Déplacées Internes (PDI)	Kangalam	Village de Kangalam	Attaque armée	À pied et en pirogue	Abris, Vivres, Eau
8	12/08/2020	95 ménages, 430 individus	Kelemi, Kaya 2, (Ngouboua)	Personnes Déplacées Internes (PDI)	Ngouboua	Site de Fourkouloum	Mouvement préventif	À pied et à dos d'animal	Vivres, Eau, Articles non-alimentaires
9	12/08/2020	29 ménages, 97 individus	Baricaria, Dodji (Kangalam)	Personnes Déplacées Internes (PDI)	Kangalam	Village de Blarigui	Mouvement préventif	À pied et en pirogue	Vivres, Abris, Eau
10	12/08/2020	158 ménages, 474 individus	Kadoulou (Ngouboua)	Personnes Déplacées Internes (PDI)	Ngouboua	Site de Fourkouloum	Mouvement préventif	À pied et à dos d'animal	Vivres, Eau, Articles non-alimentaires
11	13/08/2020	250 ménages, 650 individus	Kangalia, Dounoumtlaya (Ngouboua)	Personnes Déplacées Internes (PDI)	Baga Sola	Site de Kousseri 2	Attaque armée	À pied et à dos d'animal	Vivres, Eau, Argent liquide
12	13/08/2020	300 ménages, 1 500 individus	Kaiga-Ngouboua, Tchoukoutalia (Ngouboua)	Personnes Déplacées Internes (PDI)	Liwa	Site de Diamerom	Inondations	À pied et en pirogue	Vivres, Eau, Articles non-alimentaires
13	13/08/2020	110 ménages, 445 individus	Fodio (Ngouboua)	Personnes Déplacées Internes (PDI)	Ngouboua	Site de Fourkouloum	Mouvement préventif	À pied et à dos d'animal	Vivres, Abris, Argent liquide
14	15/08/2020	90 ménages, 450 individus	Boulkaré (Ngouboua)	Personnes Déplacées Internes (PDI)	Liwa	Village de Ngolio	Inondations	À pied et à dos d'animal	Vivres, Eau, Articles non-alimentaires
15	16/08/2020	67 ménages, 300 individus	Boud 2, Dounamtoulaya (Ngouboua)	Personnes Déplacées Internes (PDI)	Liwa	Village de Ngolio	Mouvement préventif	À pied et à dos d'animal	Vivres, Eau, Articles non-alimentaires