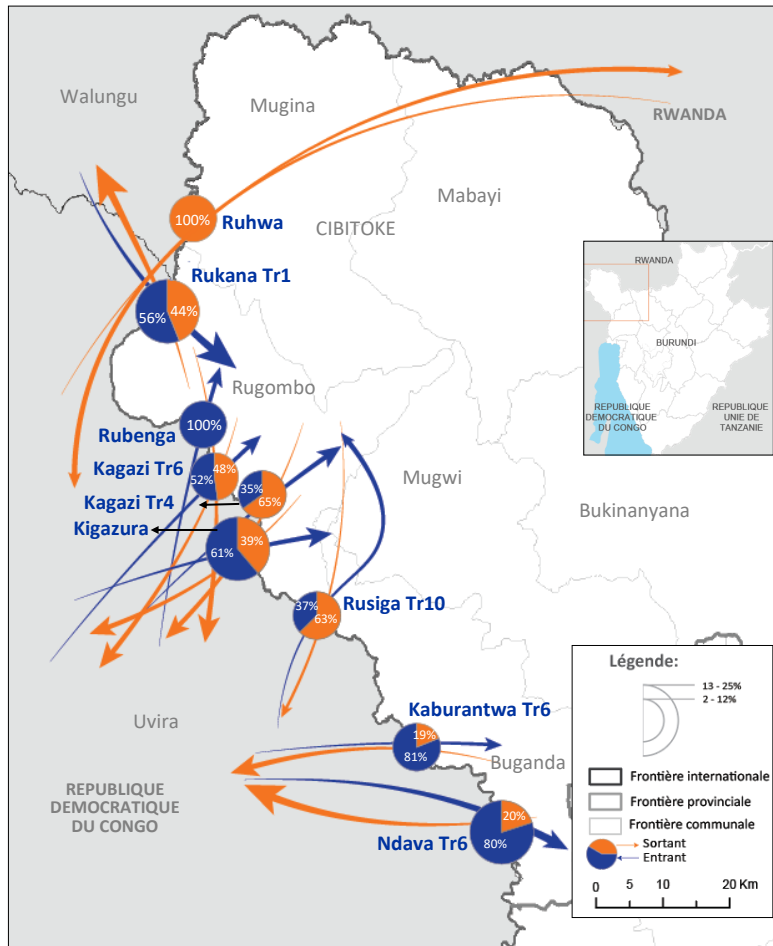


VUE D'ENSEMBLE ET TENDANCES

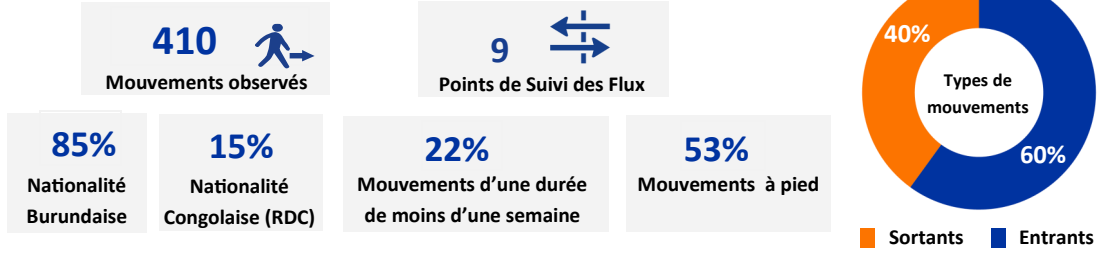
Ce Tableau de Bord offre une analyse des tendances de mobilité des populations observées au niveau de neuf (9) points de suivi des flux dont sept (7) nouveaux points non-officiels établis à la frontière entre le Burundi et la République Démocratique du Congo à Ruhwa, Rubenga, Kaburantwa Tr6, Kagazi Tr4, Kagazi Tr6, Kigazura, Ndava Tr6, Rukana Tr1 et Rusiga Tr10. Pendant la période considérée, un total de 410 mouvements ont été observés par les enquêteurs à ces points. Environ 60 pour cent de tous les mouvements étaient entrants et 40 pour cent étaient sortants, avec tous les mouvements sortants allant vers la République Démocratique du Congo, principal pays d'origine des flux entrants enregistrés aux points de suivi des flux. Les mouvements ont considérablement diminué depuis la fin du mois de mars en raison de la restriction des mouvements de population prise par les autorités burundaises pour prévenir la flambée de COVID-19 dans le pays. Malgré la restriction de mouvement, quelques mouvements ont été observés aux deux points officiels (Rubenga et Ruhwa) au cours du mois de mai.

ILLUSTRATION DES MOUVEMENTS

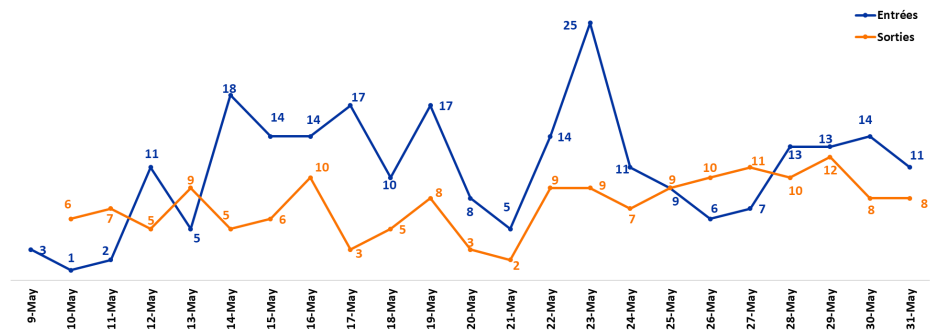


Avis: Cette carte est destinée à des fins d'illustration seulement. Les noms et frontières indiqués sur cette carte n'impliquent ni reconnaissance ni acceptation officielle de la part de l'OIM

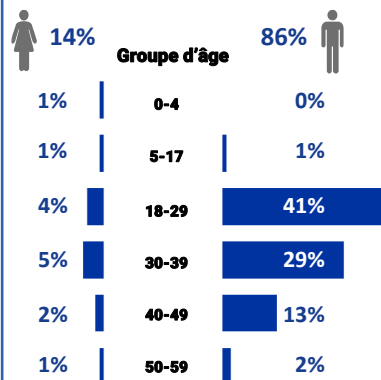
CHIFFRES-CLÉS



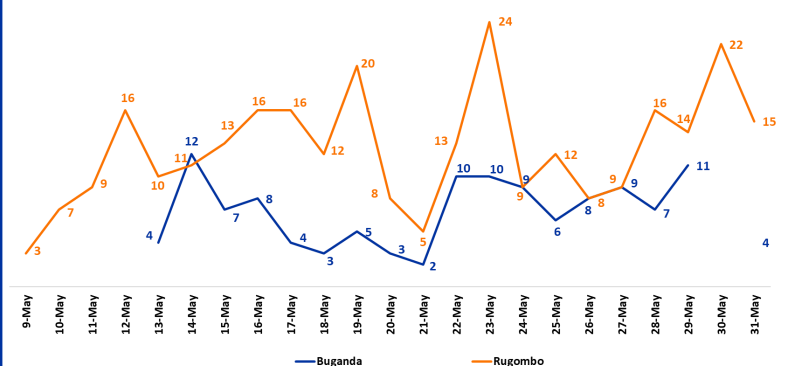
TYPE DE MOUVEMENT QUOTIDIEN OBSERVÉ PENDANT LA PÉRIODE CONSIDÉRÉE



DÉMOGRAPHIQUE

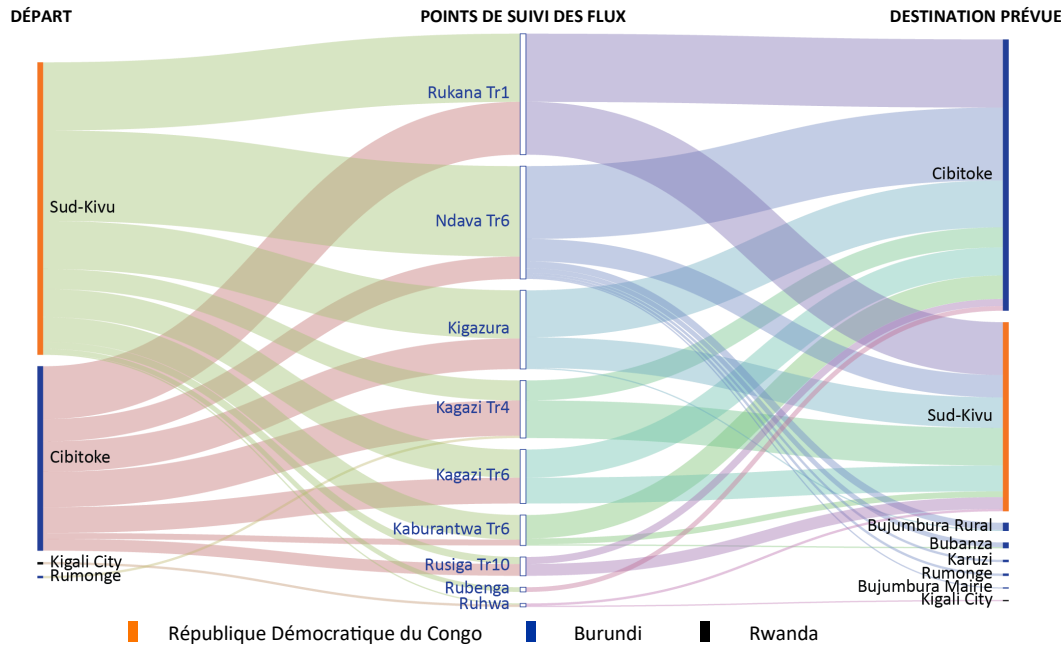


OBSERVATIONS PAR COMMUNE DE POINT DE SUIVI PENDANT LA PÉRIODE CONSIDÉRÉE



Avis: Les pourcentages sont arrondis au pourcentage le plus près.

FLUX DE POPULATIONS



POINTS-CLÉS

Mouvements: Des 410 mouvements, la plupart des voyageurs avaient entre 18 et 59 ans (97%). Tous les mouvements sortants se sont dirigés vers la République Démocratique du Congo. Environ 53 pour cent des mouvements ont été effectués en traversant à pied et 44 pour cent par le biais de la nage. A cause du COVID-19, les autorités ont décidé de fermer les frontières avec la République Démocratique du Congo (qui avait confirmé des cas de COVID-19 dans le pays) pour éviter l'expansion de la pandémie au Burundi. Cela a entraîné une diminution spectaculaire des mouvements de migrants.

Durée des mouvements: Environ 22 pour cent des mouvements étaient de nature temporaire, d'un délai d'un jour à une semaine.

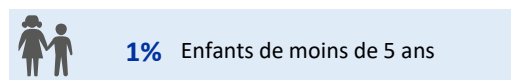
Raisons des mouvements: La plupart des mouvements ont été motivés par le retour à la résidence habituelle (52%), des raisons économiques (25%) ou des raisons familiales (18%). Environ 0,4 pour cent des mouvements entrants était motivé par le recours à des soins de santé.

Points de suivi des flux: Environ 25 pour cent des mouvements ont été suivi par le point de suivi Rukana Tr1, 24 pour cent des mouvements suivis via Ndava Tr6, 16 pour cent par le point de suivi Kigazura, 12 pour cent par le point Kagazi Tr4, 11 pour cent par le point Kagazi Tr6, 6 pour cent par le point Kaburantwa Tr6, 4 pour cent par le point Rusiga Tr10, 1 pour cent par le point Rubenga et le 1 pour cent restant via Ruhwa.

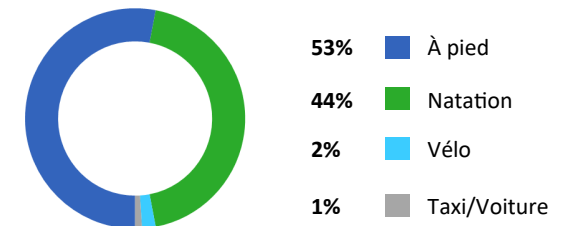
RAISONS DU DÉPLACEMENT

Raisons du déplacement	Sortant (%)	Entrant (%)	Grand Total (%)
Retour	16,7%	75,4%	52,2%
Raisons économiques	48,1%	10,5%	25,4%
Visites familiales	28,4%	11,3%	18,1%
Migration saisonnière	6,8%	2,4%	4,1%
Soins de santé	0%	0,4%	0,2%
Grand Total (%)	40%	60%	100%

PROFIL DES VULNERABILITÉS



MOYENS DE TRANSPORT



Méthodologie: Le suivi des flux est une composante de la DTM (Displacement Tracking Matrix, ou Matrice de Suivi des Déplacements) utilisée pour décrire les tendances des flux des individus observés. Le suivi des flux est utilisé pour les mouvements de populations internes et transfrontaliers afin de mieux informer la DTM sur la nature, le volume, la direction et les moteurs de la migration. Cet exercice est effectué au niveau des points de suivi des flux, établis de façon stratégique à la frontière avec la République Démocratique du Congo où des enquêteurs formés interviewent les personnes traversant les points de suivi des flux dans les deux sens, peu importe leur statut (migrants ou autres), par nationalité et avec des informations désagrégées par sexe et âge. Le suivi des flux renseigne la DTM sur les mouvements de populations, l'origine et les destinations prévues, les raisons du déplacement et les profils des populations.

Limites: Les points de suivi des flux sont stratégiquement placés afin de capturer les flux de migration les plus caractéristiques et compléter les systèmes établis par les autorités gouvernementales. Cet exercice ne vise pas à fournir une description complète de tous les mouvements dans le pays ou à travers un point spécifique, mais devrait être compris comme une manière de décrire les caractéristiques des mouvements et profils des populations au niveau des lieux visés, en se limitant aux personnes observées. La collecte de données se fait tous les jours de la semaine pendant la journée de 6h à 18h.