

Монгол Улсын Засгийн газар COVID-19-ийн халдвар тархахаас урьдчилан сэргийлэх арга хэмжээг эртнээс эрчимтэй авч эхэлсэн. Боловсролын байгууллагуудын үйл ажиллагааг 1-р сарын 27-ноос эхлэн албан ёсоор зогсоож, коронавирусын халдвар илэрсэн улсууд руу зорчих аялалын хориг тавьсан төдийгүй 2-р сарын 13-нд Монгол улс онцгой байдлын өндөржүүлсэн бэлэн байдалд шилжсэн. Мөн 2020 оны 2-р сарын 24-26-ний өдрүүдэд тохиосон Сар шинийн баярын үеэр коронавирусын халдвар гарах болзошгүй байдлаас урьдчилан сэргийлэх зорилгоор Улсын Онцгой Комиссоос хот хоорондын зорчих хөдөлгөөнийг хориглох шийдвэр гаргасан. Нийслэл Улаанбаатар хот хүн амын төвлөрөл ихтэй, Монгол улсын нийт хүн амын тэн хагас нь оршин суудаг. Үүгээр зогсохгүй, Улаанбаатар хотоор дамжин зорчих хөдөлгөөн их тул коронавирусын халдварыг улс даяар тараах эрсдлийн хамгийн том хүчин зүйлсийн нэг болж байна. Эрсдлийн бэлэн байдлыг цаг ямагт хангаж, коронавирус илэрсэн үед авах арга хэмжээг чанаржуулахын тулд, иргэдийн орж, гарах урсгалын талаарх бүртгэл мэдээллийг сайжруулах ажлыг Нийслэлийн Засаг Даргын Тамгын Газар (НЗДТГ), Олон Улсын Шилжилт Хөдөлгөөний Байгууллага (ОУШХБ)-ын Монгол дахь салбарын техник туслалцаатайгаар хэрэгжүүлж байна. НЗДТГ болон ОУШХБ-ын хамтын ажиллагааны дагуу мэдээлэл цуглуулах ажилд 400 гаруй эмнэлгийн болон боловсролын салбарын ажилтныг дайчлан хамруулж, ДТМ аргачлалд сурган, хэрэгцээт зөвлөмж, техникийн туслалцаагаар ханган ажиллаж байна. Хот хоорондын хөдөлгөөн хязгаарлалттай үед буюу 2-р сарын 27-ны 08 цагаас 3-р сарын 3-ны 06 цаг хүртэл урсгал хөдөлгөөнийг хянах ажлын туршилтын үе хийгдэж, үүнээс хойш 6-р сарын 1-ний өдрийг хүртэл үргэлжилнэ. Нийслэлийн ойролцоох 6 (Эмээлт, Баруунтуруун, Гүнт, Өлзийт, Морин, Налайх) шалган нэвтрүүлэх товчоод дээр тээврийн хэрэгслийн төрөл, зорчигчдын тоо, хүйс, зорчин явж буй чиглэлийн талаарх мэдээллийг 24 цагийн турш иргэдээс авч байна. Хэдийгээр ДТМ аргачлалыг нийслэл хотод анх удаа ашиглаж байгаа боловч дэлхийн 80 гаруй улсад онц байдлын үед ашигладаг ба зөвхөн 2018 онд л гэхэд 40 сая гаруй хүнийг хамруулжээ. Мөн 2018 онд Өмнөд Судан улсад Эбола вирус тархах үеэр иргэдийн хөдөлгөөнийг тандах зорилгоор ДТМ аргачлалыг амжилттай хэрэгжүүлсэн байна. Монгол улсын хувьд Онцгой Байдлын Ерөнхий Газар, ОУШХБ хамтран 2018 оноос хойш 21 аймаг, 330 сумд дахь иргэдийн хөдөлгөөнийг баримжаалан тандаж байгалийн гамшиг, тэр дундаа зудын нөхцөл үүссэн үед ажиллах бэлтгэл ажлыг хангах зорилгоор уг аргачлалыг хэрэглэж ирсэн.

ТОЙМ ТОО

2,465,394

Хөдөлгөөний нэмэгдсэн дүн ДТМ (УХЦ) урсгал хянасан хөдөлгөөний цэгээр хянасан.

35,594 ↓

Сүүлийн 24 цагт бүртгэгдсэн хөдөлгөөн

10,805 (X)

43,647 (Ч)

Зорчих хөдөлгөөн хориотой (X) болон чөлөөтэй (Ч) үеийн өдрийн дундаж хөдөлгөөн

ХҮН АМ ЗҮЙ

XX% - Нийт

XX% - Сүүлийн 24 цагт



ЭРЭГТЭЙ

52%

51%



ЭМЭГТЭЙ

31%

32%



ХҮҮ

9%

10%

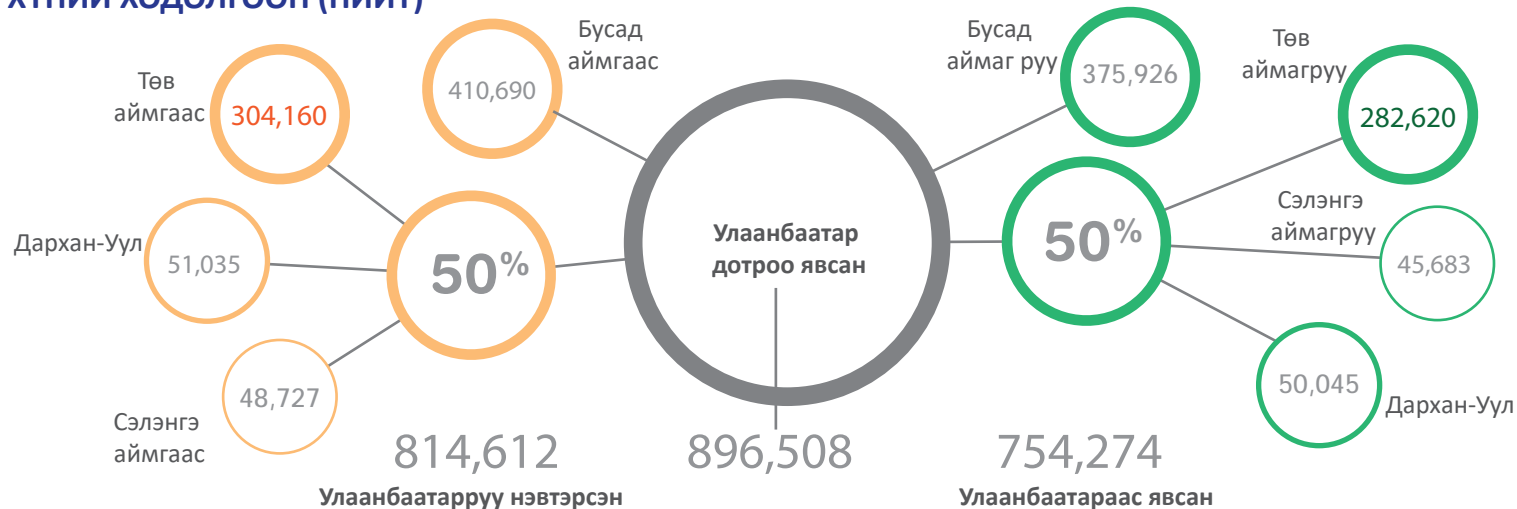


ОХИН

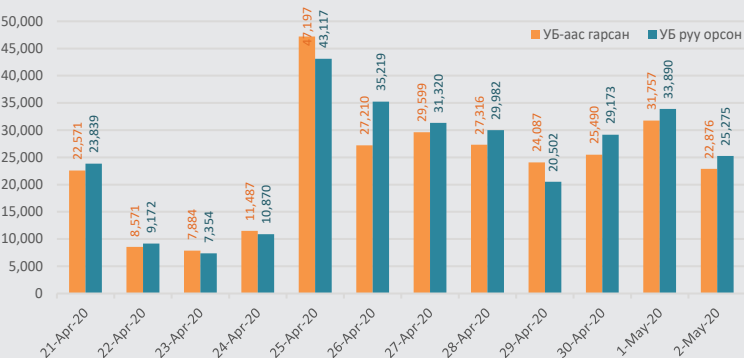
8%

7%

ХҮНИЙ ХӨДӨЛГӨӨН (НИЙТ)



ХӨДӨЛГӨӨНИЙ ЧИГЛЭЛ

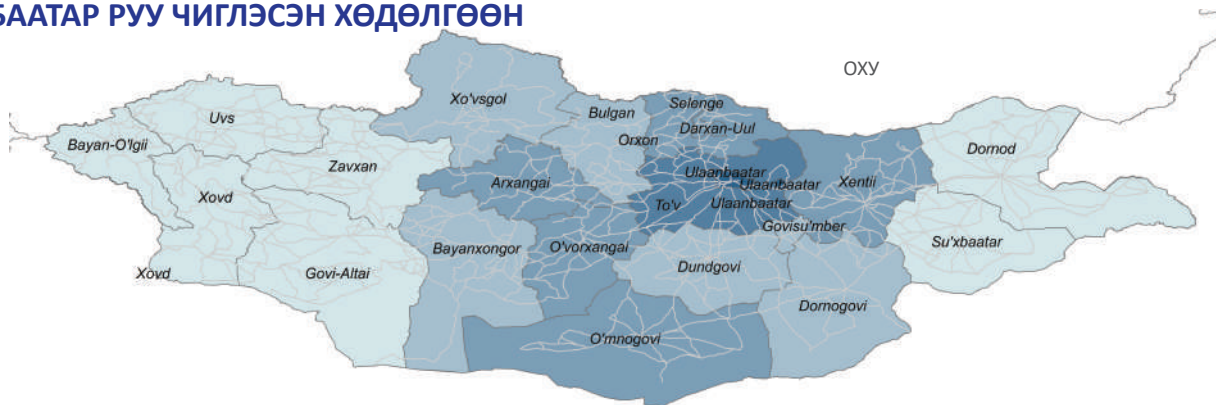


ТОВЧООД ДЭЭРХ ХӨДӨЛГӨӨНИЙ УРСГАЛ

Товчоо	НИЙТ			2020-5-2		
	НИЙТ	Орсон	Гарсан	НИЙТ	Орсон	Гарсан
Баруунтуруун	402,017	191,320	210,697	0	0	0
Өлзийт	363,535	190,180	173,355	5,428	2,777	2,651
Налайх	732,030	364,786	367,244	10,377	5,622	4,755
Морин	559,195	279,500	279,695	11,636	5,804	5,832
Эмээлт	858,545	461,947	396,598	10,038	5,739	4,299
Гүнт	445,520	222,941	222,579	10,672	5,333	5,339
НИЙТ	3,360,842	1,710,674	1,650,168	48,151	25,275	22,876



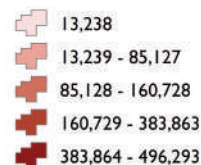
УЛААНБААТАР РУУ ЧИГЛЭСЭН ХӨДӨЛГӨӨН




БНХАВ

Legend

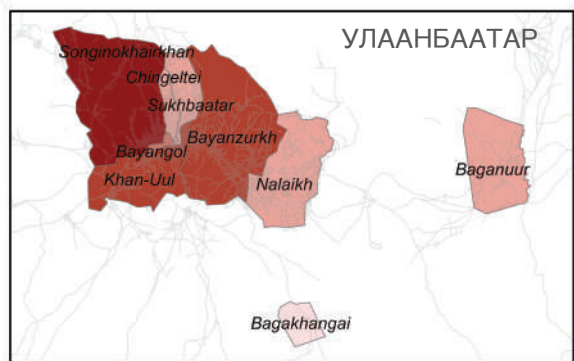
УБ-т очих дүүрэг



Гарсан аймаг



+ Улсын хил
— Гол зам



Энэхүү зураглалд ашигласан хил, хязгаар, нэр, нэршил нь албан ёсоор хүлээн зөвшөөрөгдсөнийг илтгэхгүй болно

ХҮН АМ ЗҮЙ

XX% - Нийт

XX% - Сүүлийн 24 цагт



ЭРЭГТЭЙ

52%

51%



ЭМЭГТЭЙ

31

32%



ХҮҮ

9%

9%



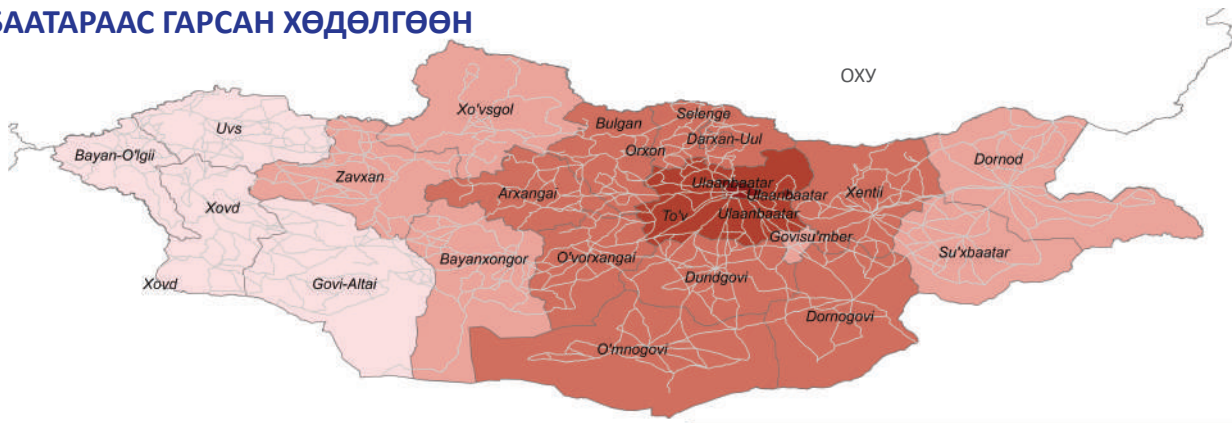
ОХИН

7%

7%

Улаанбаатарт очсон дүүрэг	?	Багахангай	Багануур	Баянгол	Баянзүрх	Чингэлтэй	Хан-Уул	Налайх	Сонгинохайрхан	Сүхбаатар	НИЙТ
Улаанбаатар	5,121	11,579	33,781	54,063	109,224	41,023	271,341	60,336	273,833	36,207	896,508
Архангай	183	19	63	6,962	8,785	2,923	4,331	175	14,146	2,461	40,048
Баянхонгор	101	23	55	2,748	4,085	1,278	2,086	161	7,721	1,401	19,659
Баян-Өлгий	23	5	1	350	619	101	147	48	1,106	224	2,624
Булган	203	22	63	5,591	7,371	2,265	3,856	109	9,819	1,934	31,233
Дархан-Уул	270	50	134	7,873	9,641	2,667	5,602	346	21,250	3,202	51,035
Дорнод	132	37	16	1,474	7,244	1,015	1,686	97	1,663	1,232	14,596
Дорноговь	358	41	91	4,470	10,036	1,334	3,153	318	3,308	1,893	25,002
Дундговь	172	19	73	3,926	9,328	1,510	4,810	156	4,701	1,955	26,650
Говь-Алтай	48	19	36	1,047	1,861	479	815	34	3,636	533	8,508
Говьсүмбэр	309	25	129	2,712	9,568	796	1,849	321	1,817	1,338	18,864
Хэнтий	276	45	33	3,389	20,620	1,960	3,307	423	3,353	2,756	36,162
Хөвд	10	2	12	891	1,647	378	936	52	3,823	339	8,090
Хөвсгөл	110	35	102	3,528	4,906	1,377	2,505	127	7,588	1,544	21,822
Орхон	165	5	128	7,135	8,030	1,802	5,174	214	11,170	2,457	36,280
Сэлэнгэ	186	40	196	11,208	11,237	3,311	5,814	383	12,849	3,503	48,727
Сүхбаатар	82	38	45	1,085	6,821	615	982	131	1,086	924	11,809
Төв	1,894	258	966	45,953	65,460	20,796	53,628	7,285	85,647	22,273	304,160
Өмнөговь	168	11	127	4,912	8,922	1,673	8,780	232	8,099	2,266	35,190
Өвөрхангай	227	60	133	6,901	9,668	2,658	6,078	246	18,029	2,510	46,510
Завхан	73	14	27	2,182	3,609	818	1,548	78	4,552	1,044	13,945
Увс	38	5	21	1,036	2,074	498	919	98	3,718	432	8,839
?	85	15	323	559	1,358	187	705	399	892	336	4,859
НИЙТ	10,234	12,367	36,555	179,995	322,114	91,464	390,052	71,769	503,806	92,764	1,711,120

УЛААНБААТАРААС ГАРСАН ХӨДӨЛГӨӨН



Legend

Очиж буй аймаг

- 2,367 - 7,482
- 7,483 - 17,688
- 17,689 - 50,045
- 50,046 - 282,620
- 282,621 - 896,573

УБ-аас гарсан дүүрэг

- 12,426 - 36,589
- 36,590 - 91,934
- 91,935 - 178,803
- 178,804 - 390,418
- 390,419 - 505,533

Улсын хил
Гол зам



Энэхүү зураглалд ашигласан хил, хязгаар, нэр, нэршил нь албан ёсоор хүлээн зөвшөөрөгдсөнийг илтгэхгүй болно

ХҮН АМ ЗҮЙ

XX% - Нийт

XX% - Сүүлийн 24 цагт



ЭРЭГТЭЙ

52%

50%



ЭМЭГТЭЙ

30%

33%



ХҮҮ

10%

10%



ОХИН

8%

8%

Улаанбаатараас гарсан дүүрэг	?	Багахангай	Баянзүрх	Багануур	Баянгол	Чингэлтэй	Хан-Уул	Налайх	Сонгинохайрхан	Сүхбаатар	НИЙТ
Арханагай	372	45	6,919	71	5,030	2,323	3,425	168	12,289	2,044	32,686
Баянхонгор	104	23	2,978	86	2,315	991	1,790	105	7,252	1,089	16,733
Баян-Өлгий	2	-	613	-	414	107	149	17	914	151	2,367
Булган	249	1	5,836	50	4,445	1,885	3,158	65	8,810	1,615	26,114
Дархан-Уул	161	24	8,220	132	6,696	2,414	4,868	297	24,376	2,857	50,045
Дорнод	130	23	8,364	21	1,454	928	1,640	220	1,501	1,195	15,476
Дорноговь	300	18	11,241	180	4,806	1,663	3,658	283	3,447	1,932	27,528
Дундговь	108	20	9,233	86	3,454	1,392	4,806	127	5,210	2,092	26,528
Говь-Алтай	31	9	1,422	47	701	361	722	80	3,737	372	7,482
Говьсүмбэр	174	20	9,184	92	2,444	841	1,783	306	1,778	1,066	17,688
Хэнтий	299	50	20,912	50	3,268	1,760	2,842	362	2,925	2,491	34,959
Ховд	29	-	1,324	15	737	244	684	55	3,132	326	6,546
Хөвсгөл	94	11	3,572	23	2,209	1,018	1,898	75	7,489	1,024	17,413
Орхон	156	11	6,419	123	6,022	1,740	4,331	179	12,031	1,883	32,895
Сэлэнгэ	113	21	9,635	205	10,283	3,011	5,247	454	13,637	3,077	45,683
Сүхбаатар	130	22	7,197	34	918	624	1,017	85	1,060	1,081	12,168
Төв	1,555	189	62,326	1,020	41,130	19,361	48,290	7,025	81,300	20,424	282,620
Өмнөговь	100	20	10,015	163	5,157	2,136	9,240	258	8,512	2,995	38,596
Увс	53	8	1,427	25	764	373	737	41	2,899	377	6,704
Өвөрхангай	237	49	7,064	119	5,398	1,968	4,687	135	15,502	2,094	37,253
Завхан	70	17	2,643	27	1,557	618	1,236	105	4,576	602	11,451
?	283	24	1,178	87	502	228	1,079	552	1,098	308	5,339
НИЙТ	4,750	605	197,722	2,656	109,704	45,986	107,287	10,994	223,475	51,095	754,274