

Монгол Улсын Засгийн газар COVID-19-ийн халдвар тархахаас урьдчилан сэргийлэх арга хэмжээг эртнээс эрчимтэй авч эхэлсэн. Боловсролын байгууллагуудын үйл ажиллагааг 1-р сарын 27-ноос эхлэн албан ёсоор зогсоож, коронавирусын халдвар илэрсэн улсууд руу зорчих аялалын хориг тавьсан төдийгүй 2-р сарын 13-нд Монгол улс онцгой байдлын өндөржүүлсэн бэлэн байдалд шилжсэн. Мөн 2020 оны 2-р сарын 24-26-ний өдрүүдэд тохиосон Сар шинийн баярын үеэр коронавирусын халдвар гарах болзошгүй байдлаас урьдчилан сэргийлэх зорилгоор Улсын Онцгой Комиссоос хот хоорондын зорчих хөдөлгөөнийг хориглох шийдвэр гаргасан. Нийслэл Улаанбаатар хот хүн амын төвлөрөл ихтэй, Монгол улсын нийт хүн амын тэн хагас нь оршин суудаг. Үүгээр зогсохгүй, Улаанбаатар хотоор дамжин зорчих хөдөлгөөн их тул коронавирусын халдварыг улс даяар тараах эрсдийн хамгийн том хүчин зүйлсийн нэг болж байна. Эрсдийн бэлэн байдлыг цаг ямагт хангаж, коронавирус илэрсэн үед авах арга хэмжээг чанаржуулахын тулд, иргэдийн орж, гарах урсгалын талаарх бүртгэл мэдээллийг сайжруулах ажлыг Нийслэлийн Засаг Даргын Тамгын Газар (НЗДТГ), Олон Улсын Шилжилт Хөдөлгөөний Байгууллага (ОУШХБ)-ын Монгол дахь салбарын техник туслалцаатайгаар хэрэгжүүлж байна. НЗДТГ болон ОУШХБ-ын хамтын ажиллагааны дагуу мэдээлэл цуглуулах ажилд 400 гаруй эмнэлгийн болон боловсролын салбарын ажилтныг дайчлан хамруулж, ДТМ аргачлалд сурган, хэрэгцээт зөвлөмж, техникийн туслалцаагаар ханган ажиллаж байна. Хот хоорондын хөдөлгөөн хязгаарлалттай үед буюу 2-р сарын 27-ны 08 цагаас 3-р сарын 3-ны 06 цаг хүртэл урсгал хөдөлгөөнийг хянах ажлын туршилтын үе хийгдэж, үүнээс хойш 6-р сарын 1-ний өдрийг хүртэл үргэлжилнэ. Нийслэлийн ойролцоох 6 (Эмээлт, Баруунтуруун, Гүнт, Өлзийт, Морин, Налайх) шалган нэвтрүүлэх товчоод дээр тээврийн хэрэгслийн төрөл, зорчигчдын тоо, хүйс, зорчин явж буй чиглэлийн талаарх мэдээллийг 24 цагийн турш иргэдээс авч байна. Хэдийгээр ДТМ аргачлалыг нийслэл хотод анх удаа ашиглаж байгаа боловч дэлхийн 80 гаруй улсад онц байдлын үед ашигладаг ба зөвхөн 2018 онд л гэхэд 40 сая гаруй хүнийг хамруулжээ. Мөн 2018 онд Өмнөд Судан улсад Эбола вирус тархах үеэр иргэдийн хөдөлгөөнийг тандах зорилгоор ДТМ аргачлалыг амжилттай хэрэгжүүлсэн байна. Монгол улсын хувьд Онцгой Байдлын Ерөнхий Газар, ОУШХБ хамтран 2018 оноос хойш 21 аймаг, 330 сумд дахь иргэдийн хөдөлгөөнийг баримжаалан тандаж байгалийн гамшиг, тэр дундаа зудын нөхцөл үүссэн үед ажиллах бэлтгэл ажлыг хангах зорилгоор уг аргачлалыг хэрэглэж ирсэн.

### ТОЙМ ТОО

**2,492,800**

Хөдөлгөөний нэмэгдсэн дүн ДТМ (УХЦ) урсгал хянасан хөдөлгөөний цэгээр хянасан.

**48,664**↑

Сүүлийн 24 цагт бүртгэгдсэн хөдөлгөөн

**10,805 (X)**

**43,805 (Ч)**

Зорчих хөдөлгөөн хориотой (X) болон чөлөөтэй (Ч) үеийн өдрийн дундаж хөдөлгөөн

### ХҮН АМ ЗҮЙ

XX% - Нийт

XX% - Сүүлийн 24 цагт



ЭРЭГТЭЙ

**52%**

**52%**



ЭМЭГТЭЙ

**31%**

**31%**



ХҮҮ

**9%**

**10%**

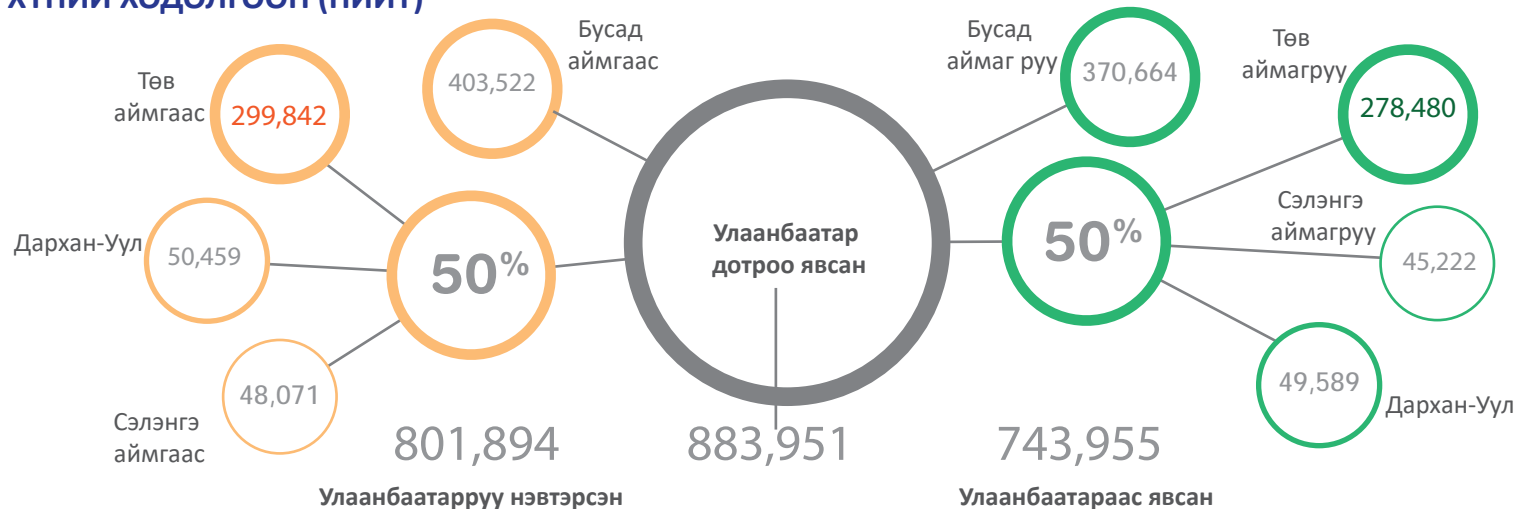


ОХИН

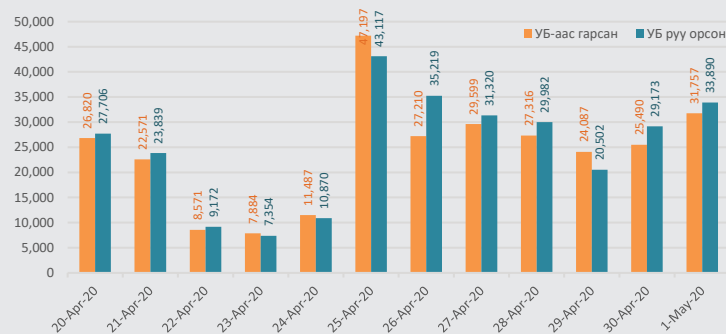
**8%**

**7%**

### ХҮНИЙ ХӨДӨЛГӨӨН (НИЙТ)



### ХӨДӨЛГӨӨНИЙ ЧИГЛЭЛ

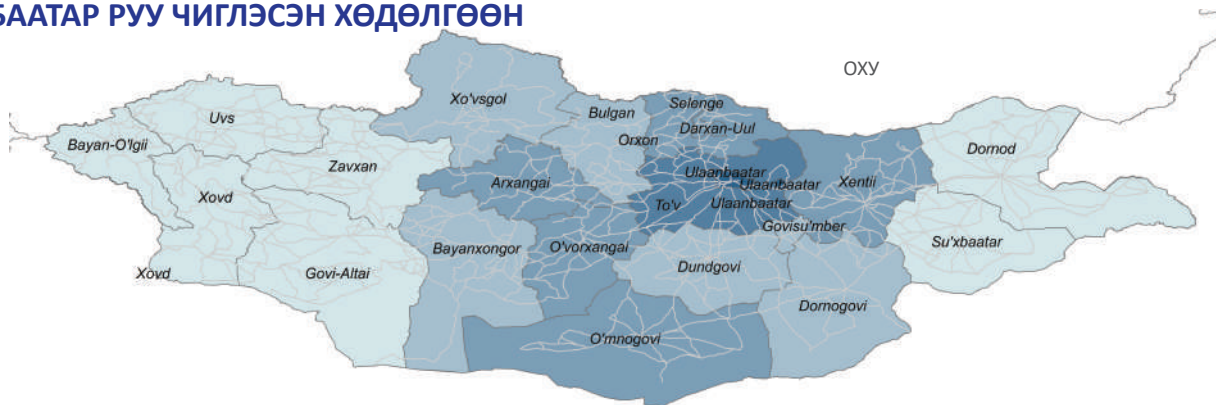


### ТОВЧООД ДЭЭРХ ХӨДӨЛГӨӨНИЙ УРСГАЛ

Товчоо	НИЙТ			2020-5-1		
	НИЙТ	Орсон	Гарсан	НИЙТ	Орсон	Гарсан
Баруунтуруун	402,017	191,320	210,697	0	0	0
Өлзийт	358,107	187,403	170,704	5,448	2,704	2,744
Налайх	721,653	359,164	362,489	16,038	7,999	8,039
Морин	547,559	273,696	273,863	11,330	5,728	5,602
Эмээлт	848,507	456,208	392,299	23,822	13,124	10,698
Гүнт	434,848	217,608	217,240	9,009	4,335	4,674
<b>НИЙТ</b>	<b>3,312,691</b>	<b>1,685,399</b>	<b>1,627,292</b>	<b>65,647</b>	<b>33,890</b>	<b>31,757</b>

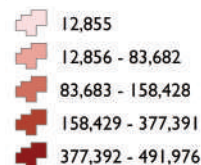


## УЛААНБААТАР РУУ ЧИГЛЭСЭН ХӨДӨЛГӨӨН

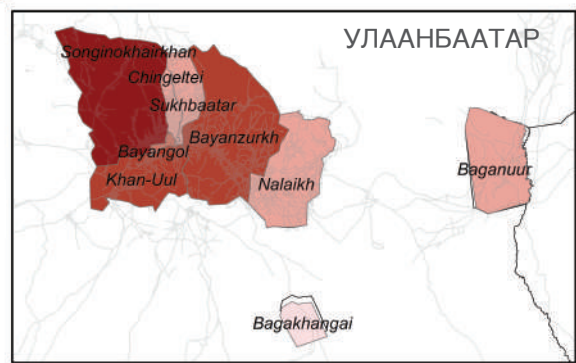
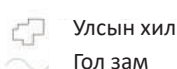
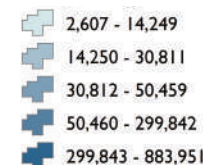


### Legend

#### УБ-т очих дүүрэг



#### Гарсан аймаг



Энэхүү зураглалд ашигласан хил, хязгаар, нэр, нэршил нь албан ёсоор хүлээн зөвшөөрөгдсөнийг илтгэхгүй болно

## ХҮН АМ ЗҮЙ

XX% - Нийт

XX% - Сүүлийн 24 цагт



ЭРЭГТЭЙ

52%

53%



ЭМЭГТЭЙ

31

31%



ХҮҮ

9%

9%



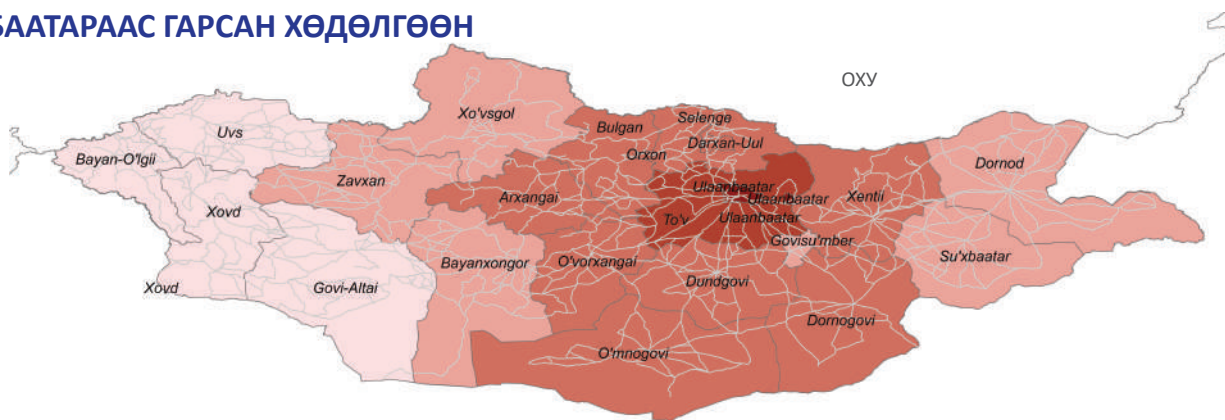
ОХИН

7%

7%


Улаанбаатарт очсон дүүрэг	?	Багахангай	Багануур	Баянгол	Баянзүрх	Чингэлтэй	Хан-Уул	Налайх	Сонгинохайрхан	Сүхбаатар	НИЙТ
Улаанбаатар	4,947	11,428	33,324	53,440	107,906	40,375	266,241	60,223	270,472	35,595	883,951
Архангай	179	19	63	6,890	8,703	2,892	4,292	175	14,004	2,413	39,630
Баянхонгор	101	23	55	2,688	4,025	1,267	2,044	161	7,652	1,373	19,389
Баян-Өлгий	23	5	1	350	619	101	147	48	1,094	219	2,607
Булган	199	22	57	5,529	7,286	2,226	3,799	109	9,683	1,901	30,811
Дархан-Уул	266	50	128	7,773	9,515	2,636	5,541	346	21,033	3,171	50,459
Дорнод	130	37	16	1,450	7,063	993	1,636	95	1,625	1,204	14,249
Дорноговь	352	36	87	4,334	9,625	1,288	3,040	294	3,238	1,801	24,095
Дундговь	172	19	70	3,816	9,061	1,472	4,714	156	4,615	1,917	26,012
Говь-Алтай	48	19	36	1,023	1,845	479	813	34	3,610	533	8,440
Говьсүмбэр	298	25	129	2,671	9,161	768	1,817	301	1,748	1,304	18,222
Хэнтий	257	44	33	3,323	20,186	1,929	3,232	405	3,295	2,709	35,413
Ховд	10	2	12	885	1,638	372	927	48	3,747	335	7,976
Хөвсгөл	110	35	94	3,503	4,847	1,374	2,471	127	7,551	1,537	21,649
Орхон	161	5	128	7,059	7,870	1,767	5,093	210	11,028	2,424	35,745
Сэлэнгэ	170	40	186	11,061	11,090	3,266	5,749	381	12,681	3,447	48,071
Сүхбаатар	82	38	45	1,075	6,700	613	977	123	1,076	909	11,638
Төв	1,865	244	947	45,365	64,429	20,477	52,825	7,068	84,715	21,907	299,842
Өмнөговь	168	11	118	4,804	8,750	1,654	8,620	197	7,975	2,211	34,508
Өвөрхангай	220	60	133	6,850	9,542	2,626	5,977	243	17,803	2,487	45,941
Завхан	73	14	27	2,163	3,563	812	1,539	78	4,520	1,039	13,828
Увс	38	5	21	1,020	2,048	498	888	98	3,705	432	8,753
?	80	15	169	552	1,344	186	684	397	858	331	4,616
<b>НИЙТ</b>	<b>9,949</b>	<b>12,196</b>	<b>35,879</b>	<b>177,624</b>	<b>316,816</b>	<b>90,071</b>	<b>383,066</b>	<b>71,317</b>	<b>497,728</b>	<b>91,199</b>	<b>1,685,845</b>

## УЛААНБААТАРААС ГАРСАН ХӨДӨЛГӨӨН




### Legend

#### Очиж буй аймаг



#### УБ-аас гарсан дүүрэг



Улсын хил  
— Гол зам



Энэхүү зураглалд ашигласан хил, хязгаар, нэр, нэршил нь албан ёсоор хүлээн зөвшөөрөгдсөнийг илтгэхгүй болно

## ХҮН АМ ЗҮЙ

XX% - Нийт

XX% - Сүүлийн 24 цагт



ЭРЭГТЭЙ

52%

50%



ЭМЭГТЭЙ

30%

31%



ХҮҮ

10%

11%



ОХИН

8%

7%

Улаанбаатараас гарсан дүүрэг	?	Багахангай	Баянзүрх	Багануур	Баянгол	Чингэлтэй	Хан-Уул	Налайх	Сонгинохайрхан	Сүхбаатар	НИЙТ
Арханагй	369	45	6,859	71	4,989	2,301	3,378	168	12,187	2,013	32,380
Баянхонгор	104	23	2,956	86	2,306	988	1,776	105	7,102	1,080	16,526
Баян-Өлгий	2	-	605	-	409	107	149	17	904	147	2,340
Булган	249	1	5,780	50	4,391	1,845	3,124	65	8,716	1,591	25,812
Дархан-Уул	158	24	8,173	132	6,614	2,395	4,819	295	24,164	2,815	49,589
Дорнод	126	23	8,198	12	1,426	919	1,625	210	1,494	1,164	15,197
Дорноговь	300	18	11,028	165	4,710	1,613	3,567	269	3,387	1,890	26,947
Дундговь	103	20	9,039	86	3,341	1,358	4,736	127	5,114	2,045	25,969
Говь-Алтай	31	9	1,415	47	701	355	721	80	3,697	371	7,427
Говьсүмбэр	174	20	9,045	92	2,393	828	1,739	293	1,758	1,041	17,383
Хэнтий	288	50	20,500	45	3,183	1,727	2,798	357	2,885	2,419	34,252
Ховд	29	-	1,317	15	733	240	675	55	3,097	318	6,479
Хөвсгөл	89	11	3,547	23	2,175	1,018	1,885	75	7,423	1,009	17,255
Орхон	156	11	6,338	121	5,964	1,721	4,305	179	11,901	1,867	32,563
Сэлэнгэ	113	21	9,526	205	10,156	2,968	5,208	453	13,537	3,035	45,222
Сүхбаатар	123	18	7,071	24	884	596	1,001	81	1,060	1,064	11,922
Төв	1,553	184	61,314	1,009	40,530	19,099	47,353	6,882	80,507	20,049	278,480
Өмнөговь	100	20	9,891	163	5,082	2,114	9,138	255	8,360	2,922	38,045
Увс	47	8	1,406	25	746	369	723	41	2,885	374	6,624
Өвөрхангай	235	49	7,008	119	5,316	1,946	4,651	135	15,406	2,074	36,939
Завхан	70	17	2,619	27	1,546	618	1,232	105	4,566	602	11,402
?	272	22	1,117	87	481	228	1,064	551	1,089	291	5,202
<b>НИЙТ</b>	<b>4,691</b>	<b>594</b>	<b>194,752</b>	<b>2,604</b>	<b>108,076</b>	<b>45,353</b>	<b>105,667</b>	<b>10,798</b>	<b>221,239</b>	<b>50,181</b>	<b>743,955</b>