

Монгол Улсын Засгийн газар COVID-19-ийн халдвар тархахаас урьдчилан сэргийлэх арга хэмжээг эртнээс эрчимтэй авч эхэлсэн. Боловсролын байгууллагуудын үйл ажиллагааг 1-р сарын 27-ноос эхлэн албан ёсоор зогсоож, коронавирусын халдвар илэрсэн улсууд руу зорчих аялалын хориг тавьсан төдийгүй 2-р сарын 13-нд Монгол улс онцгой байдлын өндөржүүлсэн бэлэн байдалд шилжсэн. Мөн 2020 оны 2-р сарын 24-26-ний өдрүүдэд тохиосон Сар шинийн баярын үеэр коронавирусын халдвар гарах болзошгүй байдлаас урьдчилан сэргийлэх зорилгоор Улсын Онцгой Комиссоос хот хоорондын зорчих хөдөлгөөнийг хориглох шийдвэр гаргасан. Нийслэл Улаанбаатар хот хүн амын төвлөрөл ихтэй, Монгол улсын нийт хүн амын тэн хагас нь оршин суудаг. Үүгээр зогсохгүй, Улаанбаатар хотоор дамжин зорчих хөдөлгөөн их тул коронавирусын халдварыг улс даяар тараах эрсдийн хамгийн том хүчин зүйлсийн нэг болж байна. Эрсдийн бэлэн байдлыг цаг ямагт хангаж, коронавирус илэрсэн үед авах арга хэмжээг чанаржуулахын тулд, иргэдийн орж, гарах урсгалын талаарх бүртгэл мэдээллийг сайжруулах ажлыг Нийслэлийн Засаг Даргын Тамгын Газар (НЗДТГ), Олон Улсын Шилжилт Хөдөлгөөний Байгууллага (ОУШХБ)-ын Монгол дахь салбарын техник туслалцаатайгаар хэрэгжүүлж байна. НЗДТГ болон ОУШХБ-ын хамтын ажиллагааны дагуу мэдээлэл цуглуулах ажилд 400 гаруй эмнэлгийн болон боловсролын салбарын ажилтныг дайчлан хамруулж, ДТМ аргачлалд сурган, хэрэгцээт зөвлөмж, техникийн туслалцаагаар ханган ажиллаж байна. Хот хоорондын хөдөлгөөн хязгаарлалттай үед буюу 2-р сарын 27-ны 08 цагаас 3-р сарын 3-ны 06 цаг хүртэл урсгал хөдөлгөөнийг хянах ажлын туршилтын үе хийгдэж, үүнээс хойш 6-р сарын 1-ний өдрийг хүртэл үргэлжилнэ. Нийслэлийн ойролцоох 6 (Эмээлт, Баруунтуруун, Гүнт, Өлзийт, Морин, Налайх) шалган нэвтрүүлэх товчоод дээр тээврийн хэрэгслийн төрөл, зорчигчдын тоо, хүйс, зорчин явж буй чиглэлийн талаарх мэдээллийг 24 цагийн турш иргэдээс авч байна. Хэдийгээр ДТМ аргачлалыг нийслэл хотод анх удаа ашиглаж байгаа боловч дэлхийн 80 гаруй улсад онц байдлын үед ашигладаг ба зөвхөн 2018 онд л гэхэд 40 сая гаруй хүнийг хамруулжээ. Мөн 2018 онд Өмнөд Судан улсад Эбола вирус тархах үеэр иргэдийн хөдөлгөөнийг тандах зорилгоор ДТМ аргачлалыг амжилттай хэрэгжүүлсэн байна. Монгол улсын хувьд Онцгой Байдлын Ерөнхий Газар, ОУШХБ хамтран 2018 оноос хойш 21 аймаг, 330 сумд дахь иргэдийн хөдөлгөөнийг баримжаалан тандаж байгалийн гамшиг, тэр дундаа зудын нөхцөл үүссэн үед ажиллах бэлтгэл ажлыг хангах зорилгоор уг аргачлалыг хэрэглэж ирсэн.

### ТОЙМ ТОО

2,381,136

Хөдөлгөөний нэмэгдсэн дүн ДТМ (УХЦ)  
урсгал хянасан хөдөлгөөний цэгээр хянасан.

39,392↑

Сүүлийн 24 цагт  
бүртгэгдсэн хөдөлгөөн

10,805 (X)

43,708 (Ч)

Зорчих хөдөлгөөн хориотой (X) болон  
чөлөөтэй (Ч) үеийн өдрийн дундаж хөдөлгөөн

### ХҮН АМ ЗҮЙ

XX% - Нийт

XX% - Сүүлийн 24 цагт



ЭРЭГТЭЙ

52%

53%



ЭМЭГТЭЙ

31%

31%



ХҮҮ

9%

9%

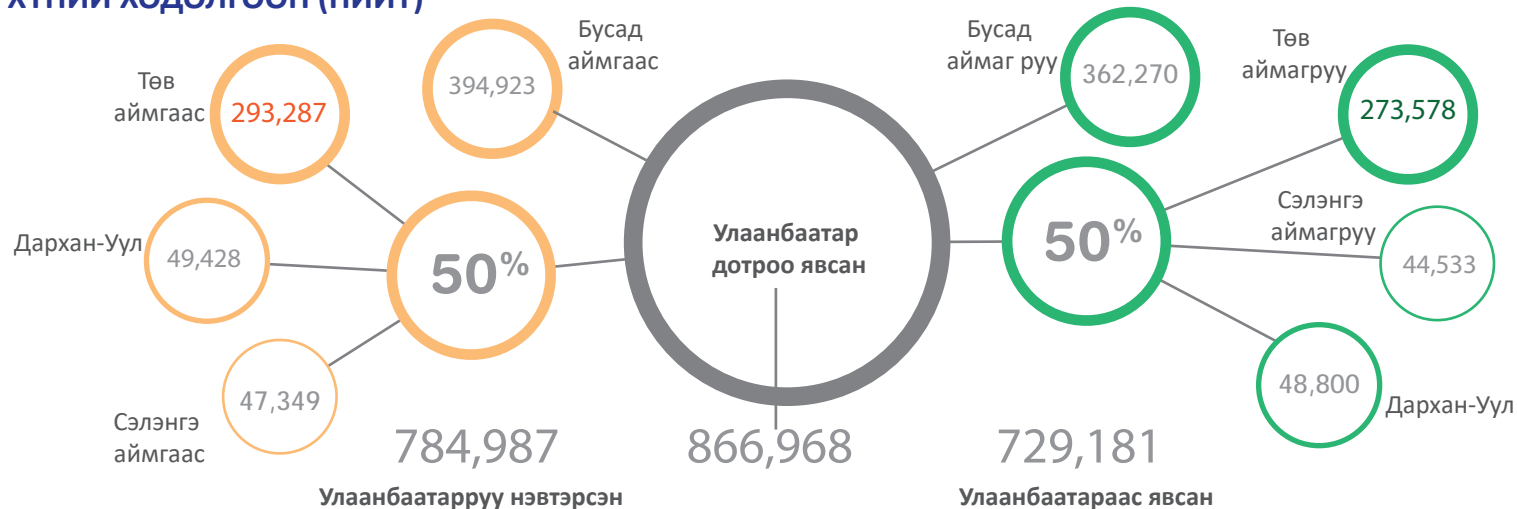


ОХИН

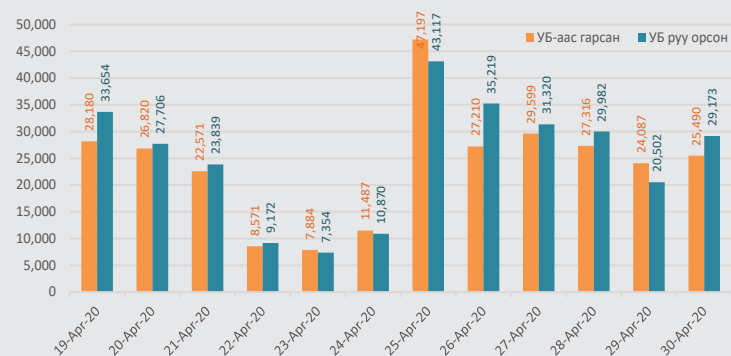
8%

7%

### ХҮНИЙ ХӨДӨЛГӨӨН (НИЙТ)



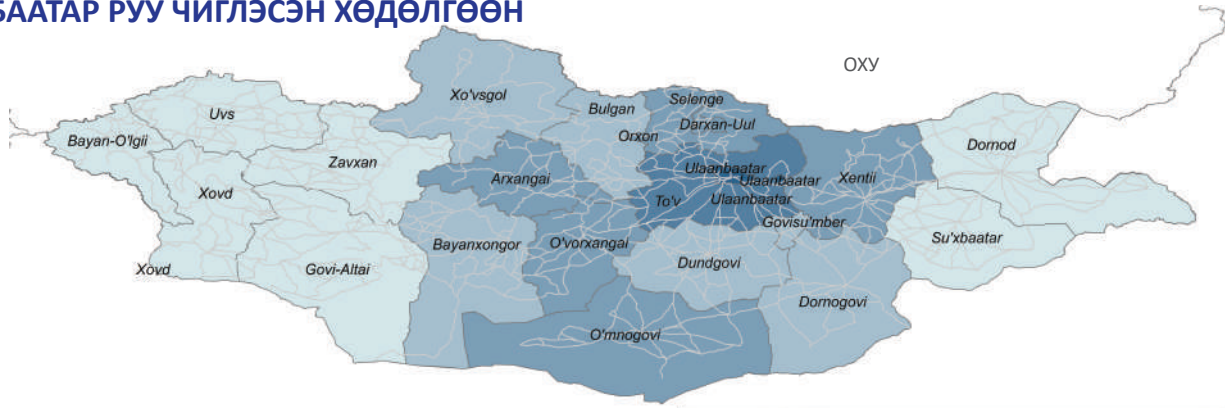
### ХӨДӨЛГӨӨНИЙ ЧИГЛЭЛ



### ТОВЧООД ДЭЭРХ ХӨДӨЛГӨӨНИЙ УРСГАЛ

Товчоо	НИЙТ			2020-4-30		
	НИЙТ	Орсон	Гарсан	НИЙТ	Орсон	Гарсан
Баруунтуруун	402,017	191,320	210,697	0	0	0
Өлзийт	352,659	184,699	167,960	4,667	2,919	1,748
Налайх	705,615	351,165	354,450	11,802	5,243	6,559
Морин	536,229	267,968	268,261	11,972	5,994	5,978
Эмээлт	824,685	443,084	381,601	13,436	8,532	4,904
Гүнт	425,839	213,273	212,566	12,786	6,485	6,301
<b>НИЙТ</b>	<b>3,247,044</b>	<b>1,651,509</b>	<b>1,595,535</b>	<b>54,663</b>	<b>29,173</b>	<b>25,490</b>

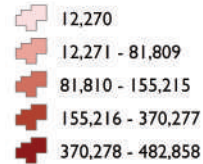
## УЛААНБААТАР РУУ ЧИГЛЭСЭН ХӨДӨЛГӨӨН



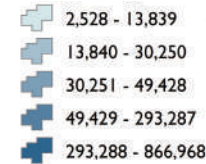
БНХАУ

### Legend

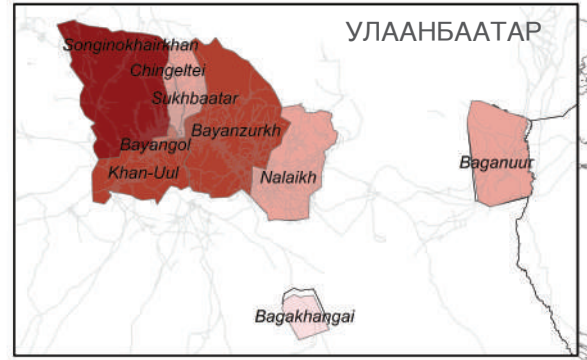
УБ-т очих дүүрэг



Гарсан аймаг



+ Улсын хил  
— Гол зам



Энэхүү зураглалд ашигласан хил, хязгаар, нэр, нэршил нь албан ёсоор хүлээн зөвшөөрөгдсөнийг илтгэхгүй болно

## ХҮН АМ ЗҮЙ

XX% - Нийт

XX% - Сүүлийн 24 цагт



ЭРЭГТЭЙ

52%

53%



ЭМЭГТЭЙ

31

31%



ХҮҮ

9%

9%



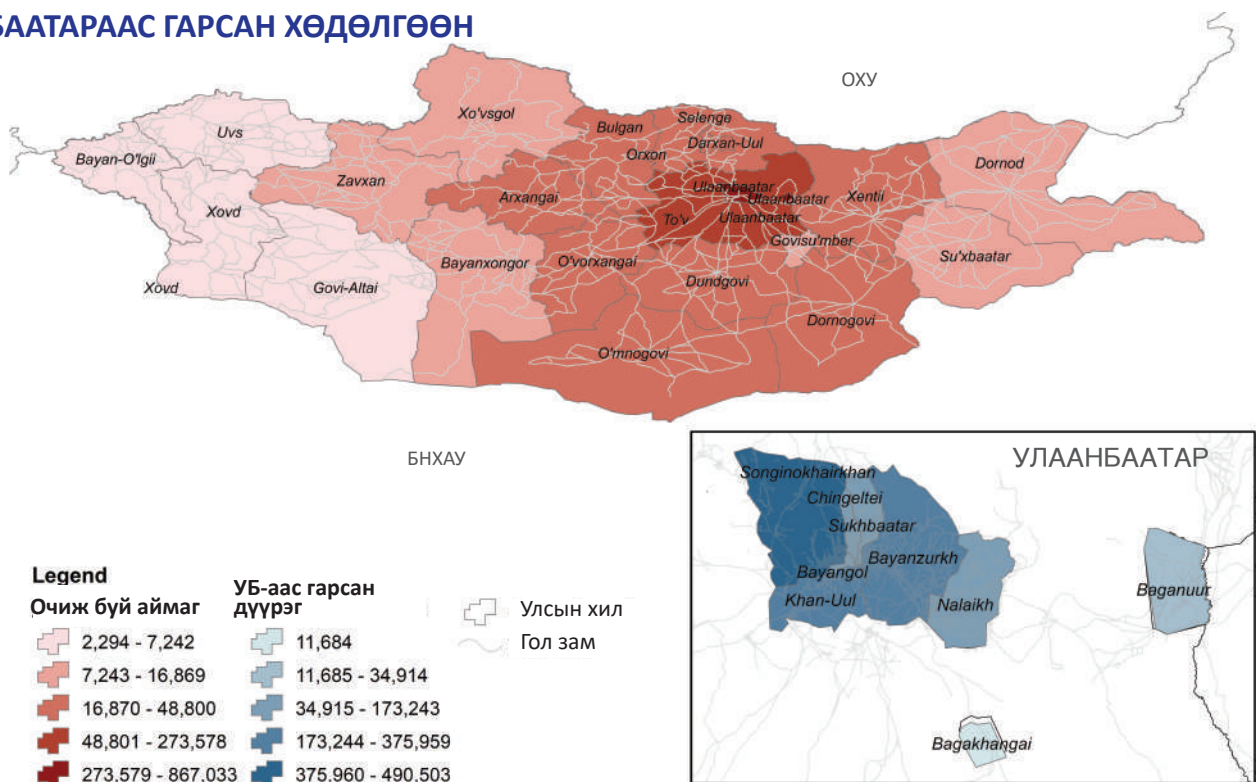
ОХИН

7%

7%

Улаанбаатарт очсон дүүрэг	?	Багахангай	Багануур	Баянгол	Баянзүрх	Чингэлтэй	Хан-Уул	Налайх	Сонгинохайрхан	Сүхбаатар	НИЙТ
Улаанбаатар	4,190	10,888	32,487	52,634	106,121	38,661	261,098	59,927	265,927	35,035	866,968
Архангай	179	19	63	6,789	8,497	2,836	4,197	175	13,716	2,361	38,832
Баянхонгор	97	23	55	2,617	3,937	1,232	1,988	159	7,476	1,296	18,880
Баян-Өлгий	23	5	1	349	600	101	144	29	1,057	219	2,528
Булган	199	22	57	5,438	7,134	2,196	3,758	109	9,496	1,841	30,250
Дархан-Уул	265	50	128	7,635	9,321	2,585	5,381	340	20,614	3,109	49,428
Дорнод	104	37	16	1,434	6,853	960	1,586	93	1,571	1,185	13,839
Дорноговь	311	36	76	4,248	9,443	1,269	2,990	285	3,155	1,783	23,596
Дундговь	152	19	68	3,743	8,937	1,447	4,637	151	4,555	1,895	25,604
Говь-Алтай	46	19	36	1,017	1,823	471	801	29	3,538	496	8,276
Говьсүмбэр	233	9	127	2,608	8,946	760	1,791	290	1,710	1,276	17,750
Хэнтий	186	44	33	3,226	19,670	1,867	3,152	382	3,221	2,633	34,414
Хөвд	10	2	12	869	1,621	361	911	46	3,695	326	7,853
Хөвсгөл	110	35	94	3,448	4,731	1,342	2,435	124	7,433	1,510	21,262
Орхон	161	5	127	6,872	7,731	1,736	4,987	208	10,830	2,363	35,020
Сэлэнгэ	170	40	181	10,892	10,937	3,201	5,663	379	12,482	3,404	47,349
Сүхбаатар	78	38	45	1,037	6,492	597	945	123	1,029	882	11,266
Төв	1,590	234	931	44,386	63,132	20,043	51,781	6,679	83,119	21,392	293,287
Өмнөговь	167	11	112	4,734	8,591	1,612	8,501	189	7,867	2,194	33,978
Өвөрхангай	215	60	127	6,747	9,285	2,552	5,843	243	17,360	2,460	44,892
Завхан	73	14	27	2,147	3,498	793	1,522	76	4,445	1,023	13,618
Увс	36	5	21	1,010	2,029	494	873	96	3,661	430	8,655
?	78	15	55	543	1,316	183	667	388	838	327	4,410
<b>НИЙТ</b>	<b>8,673</b>	<b>11,630</b>	<b>34,879</b>	<b>174,423</b>	<b>310,645</b>	<b>87,299</b>	<b>375,651</b>	<b>70,520</b>	<b>488,795</b>	<b>89,440</b>	<b>1,651,955</b>

### УЛААНБААТАРААС ГАРСАН ХӨДӨЛГӨӨН



Legend	УБ-аас гарсан дүүрэг
Очиж буй аймаг	Улсын хил
2,294 - 7,242	Гол зам
7,243 - 16,869	11,684
16,870 - 48,800	11,685 - 34,914
48,801 - 273,578	34,915 - 173,243
273,579 - 867,033	173,244 - 375,959
	375,960 - 490,503

Энэхүү зураглалд ашигласан хил, хязгаар, нэр, нэршил нь албан ёсоор хүлээн зөвшөөрөгдсөнийг илтгэхгүй болно

### ХҮН АМ ЗҮЙ

XX% - Нийт

XX% - Сүүлийн 24 цагт



Улаанбаатараас гарсан дүүрэг	?	Багахангай	Баянзүрх	Багануур	Баянгол	Чингэлтэй	Хан-Уул	Налайх	Сонгинохайрхан	Сүхбаатар	НИЙТ
Архангай	369	45	6,753	71	4,841	2,244	3,295	167	11,969	1,942	31,696
Баянхонгор	104	23	2,900	83	2,289	967	1,759	105	7,014	1,057	16,301
Баян-Өлгий	2	-	592	-	387	107	149	17	893	147	2,294
Булган	249	1	5,691	50	4,327	1,820	3,049	65	8,578	1,548	25,378
Дархан-Уул	158	24	8,014	129	6,523	2,351	4,698	285	23,857	2,761	48,800
Дорнод	83	23	8,051	12	1,410	894	1,586	181	1,446	1,148	14,834
Дорноговь	297	14	10,650	159	4,521	1,544	3,380	239	3,289	1,771	25,864
Дундговь	102	20	8,833	82	3,257	1,346	4,607	123	5,031	2,006	25,407
Говь-Алтай	31	9	1,370	47	686	350	703	80	3,595	371	7,242
Говьсүмбэр	162	20	8,743	90	2,295	799	1,680	291	1,730	992	16,802
Хэнтий	187	41	20,015	35	3,112	1,697	2,685	341	2,811	2,373	33,297
Ховд	29	-	1,294	15	711	234	667	54	3,039	313	6,356
Хөвсгөл	89	11	3,462	23	2,121	999	1,834	75	7,279	976	16,869
Орхон	156	11	6,246	114	5,883	1,711	4,231	179	11,755	1,821	32,107
Сэлэнгэ	113	21	9,387	195	10,001	2,914	5,125	453	13,330	2,994	44,533
Сүхбаатар	76	18	6,936	21	848	589	960	77	1,041	1,051	11,617
Төв	1,474	178	60,241	964	39,904	18,712	46,570	6,623	79,236	19,676	273,578
Өмнөговь	100	20	9,692	158	4,994	2,070	8,952	255	8,267	2,886	37,394
Увс	47	8	1,344	25	710	357	699	41	2,782	358	6,371
Өвөрхангай	235	49	6,874	114	5,208	1,896	4,487	135	15,181	2,002	36,181
Завхан	70	17	2,565	27	1,522	596	1,219	105	4,478	591	11,190
?	267	22	1,079	84	462	224	1,046	533	1,064	289	5,070
<b>НИЙТ</b>	<b>4,400</b>	<b>575</b>	<b>190,732</b>	<b>2,498</b>	<b>106,012</b>	<b>44,421</b>	<b>103,381</b>	<b>10,424</b>	<b>217,665</b>	<b>49,073</b>	<b>729,181</b>