

Монгол Улсын Засгийн газар COVID-19-ийн халдвар тархахаас урьдчилан сэргийлэх арга хэмжээг эртнээс эрчимтэй авч эхэлсэн. Боловсролын байгууллагуудын үйл ажиллагааг 1-р сарын 27-ноос эхлэн албан ёсоор зогсоож, коронавирусын халдвар илэрсэн улсууд руу зорчих аялалын хориг тавьсан төдийгүй 2-р сарын 13-нд Монгол улс онцгой байдлын өндөржүүлсэн бэлэн байдалд шилжсэн. Мөн 2020 оны 2-р сарын 24-26-ний өдрүүдэд тохиосон Сар шинийн баярын үеэр коронавирусын халдвар гарах болзошгүй байдлаас урьдчилан сэргийлэх зорилгоор Улсын Онцгой Комиссоос хот хоорондын зорчих хөдөлгөөнийг хориглох шийдвэр гаргасан. Нийслэл Улаанбаатар хот хүн амын төвлөрөл ихтэй, Монгол улсын нийт хүн амын тэн хагас нь оршин суудаг. Үүгээр зогсохгүй, Улаанбаатар хотоор дамжин зорчих хөдөлгөөн их тул коронавирусын халдварыг улс даяар тараах эрсдлийн хамгийн том хүчин зүйлсийн нэг болж байна. Эрсдлийн бэлэн байдлыг цаг ямагт хангаж, коронавирус илэрсэн үед авах арга хэмжээг чанаржуулахын тулд, иргэдийн орж, гарах урсгалын талаарх бүртгэл мэдээллийг сайжруулах ажлыг Нийслэлийн Засаг Даргын Тамгын Газар (НЗДТГ), Олон Улсын Шилжилт Хөдөлгөөний Байгууллага (ОУШХБ)-ын Монгол дахь салбарын техник туслалцаатайгаар хэрэгжүүлж байна. НЗДТГ болон ОУШХБ-ын хамтын ажиллагааны дагуу мэдээлэл цуглуулах ажилд 400 гаруй эмнэлгийн болон боловсролын салбарын ажилтныг дайчлан хамруулж, ДТМ аргачлалд сурган, хэрэгцээт зөвлөмж, техникийн туслалцаагаар ханган ажиллаж байна. Хот хоорондын хөдөлгөөн хязгаарлалттай үед буюу 2-р сарын 27-ны 08 цагаас 3-р сарын 3-ны 06 цаг хүртэл урсгал хөдөлгөөнийг хянах ажлын туршилтын үе хийгдэж, үүнээс хойш 5-р сарын 1-ний өдрийг хүртэл үргэлжилнэ. Нийслэлийн ойролцоох 6 (Эмээлт, Баруунтуруун, Гүнт, Өлзийт, Морин, Налайх) шалган нэвтрүүлэх товчоод дээр тээврийн хэрэгслийн төрөл, зорчигчдын тоо, хүйс, зорчин явж буй чиглэлийн талаарх мэдээллийг 24 цагийн турш иргэдээс авч байна. Хэдийгээр ДТМ аргачлалыг нийслэл хотод анх удаа ашиглаж байгаа боловч дэлхийн 80 гаруй улсад онц байдлын үед ашигладаг ба зөвхөн 2018 онд л гэхэд 40 сая гаруй хүнийг хамруулжээ. Мөн 2018 онд Өмнөд Судан улсад Эбола вирус тархах үеэр иргэдийн хөдөлгөөнийг тандах зорилгоор ДТМ аргачлалыг амжилттай хэрэгжүүлсэн байна. Монгол улсын хувьд Онцгой Байдлын Ерөнхий Газар, ОУШХБ хамтран 2018 оноос хойш 21 аймаг, 330 сумд дахь иргэдийн хөдөлгөөнийг баримжаалан тандаж байгалийн гамшиг, тэр дундаа зудын нөхцөл үүссэн үед ажиллах бэлтгэл ажлыг хангах зорилгоор уг аргачлалыг хэрэглэж ирсэн.

ТОЙМ ТОО

2,308,337

Хөдөлгөөний нэмэгдсэн дүн ДТМ (УХЦ)
урсгал хянасан хөдөлгөөний цэгээр хянасан.

41,844 ↓

Сүүлийн 24 цагт
бүртгэгдсэн хөдөлгөөн

10,805 (X)

44,012 (Ч)

Зорчих хөдөлгөөн хориотой (X) болон
чөлөөтэй (Ч) үеийн өдрийн дундаж хөдөлгөөн

ХҮН АМ ЗҮЙ

XX% - Нийт

XX% - Сүүлийн 24 цагт



ЭРЭГТЭЙ

52%

55%



ЭМЭГТЭЙ

31%

31%



ХҮҮ

9%

8%

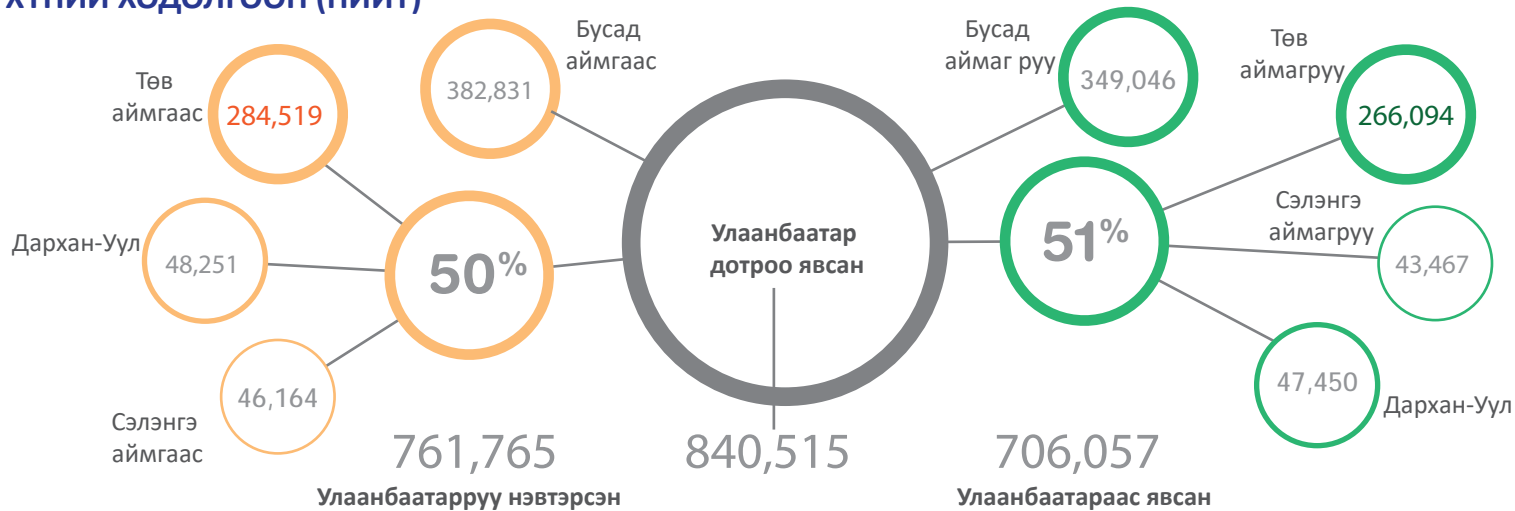


ОХИН

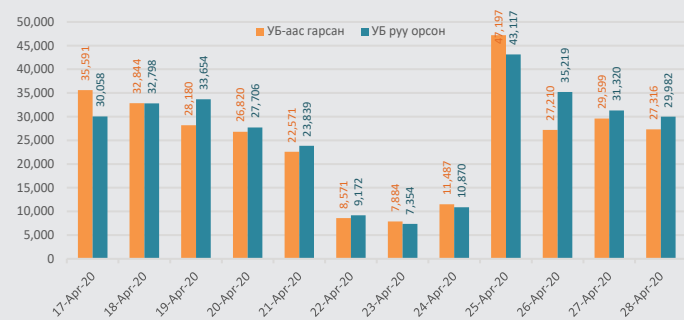
8%

6%

ХҮНИЙ ХӨДӨЛГӨӨН (НИЙТ)



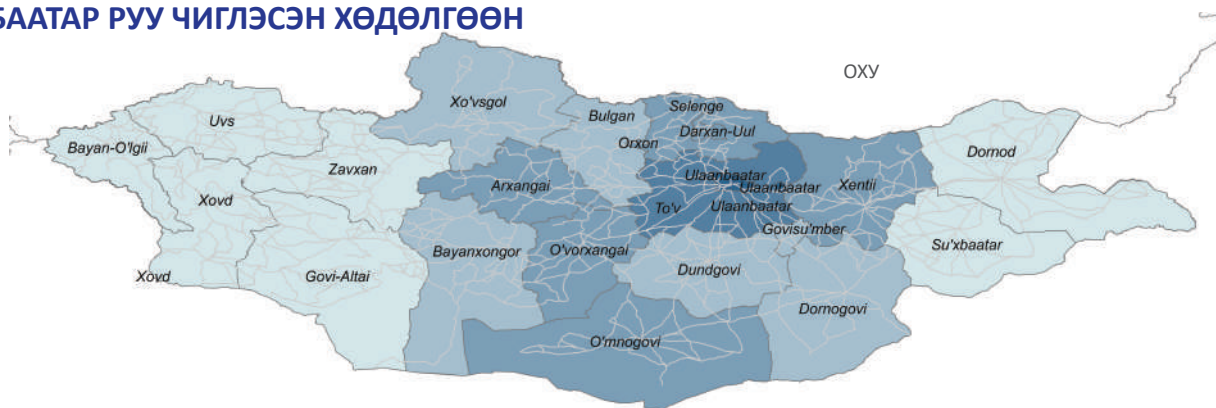
ХӨДӨЛГӨӨНИЙ ЧИГЛЭЛ



ТОВЧООД ДЭЭРХ ХӨДӨЛГӨӨНИЙ УРСГАЛ

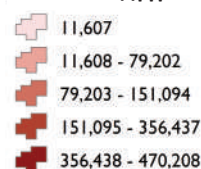
Товчоо	НИЙТ			2020-4-28		
	НИЙТ	Орсон	Гарсан	НИЙТ	Орсон	Гарсан
Баруунтуруун	402,017	191,320	210,697	0	0	0
Өлзийт	343,674	179,080	164,594	6,099	3,179	2,920
Налайх	683,637	341,978	341,659	10,409	5,350	5,059
Морин	511,876	255,776	256,100	14,586	7,299	7,287
Эмээлт	799,412	429,888	369,524	17,530	9,796	7,734
Гүнт	407,176	203,792	203,384	8,674	4,358	4,316
НИЙТ	3,147,792	1,601,834	1,545,958	57,298	29,982	27,316

УЛААНБААТАР РУУ ЧИГЛЭСЭН ХӨДӨЛГӨӨН




Legend

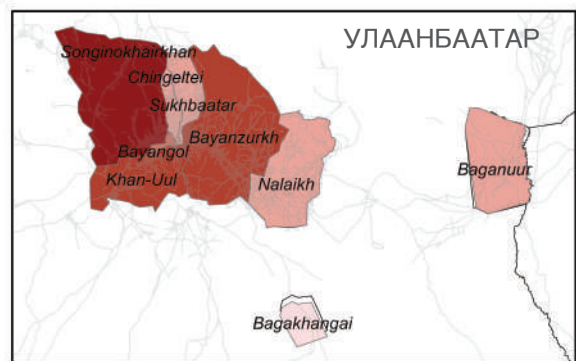
УБ-т очих дүүрэг



Гарсан аймаг



+ Улсын хил
— Гол зам



Энэхүү зураглалд ашигласан хил, хязгаар, нэр, нэршил нь албан ёсоор хүлээн зөвшөөрөгдсөнийг илтгэхгүй болно

ХҮН АМ ЗҮЙ

XX% - Нийт

XX% - Сүүлийн 24 цаг



ЭРЭГТЭЙ

52%

55%



ЭМЭГТЭЙ

31

31%



ХҮҮ

9%

8%



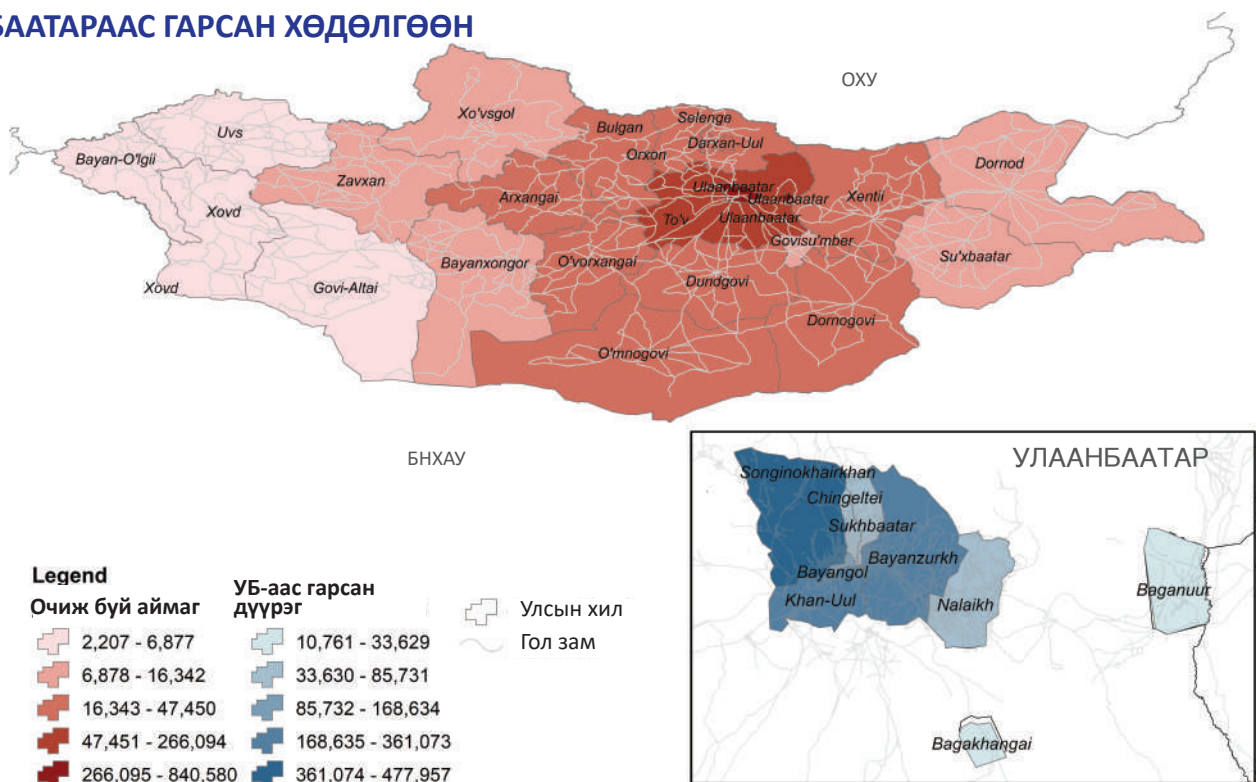
ОХИН

7%

6%

Улаанбаатарт очсон дүүрэг	?	Багахангай	Багануур	Баянгол	Баянзүрх	Чингэлтэй	Хан-Уул	Налайх	Сонгинохайрхан	Сүхбаатар	НИЙТ
Улаанбаатар	4,052	10,002	31,263	51,301	103,022	37,270	249,875	59,552	260,311	33,867	840,515
Архангай	177	19	59	6,582	8,230	2,764	4,094	175	13,228	2,287	37,615
Баянхонгор	97	23	51	2,564	3,796	1,219	1,947	159	7,238	1,263	18,357
Баян-Өлгий	23	5	1	342	590	101	144	29	1,039	214	2,488
Булган	197	22	50	5,305	6,978	2,117	3,687	109	9,253	1,789	29,507
Дархан-Уул	261	45	128	7,470	9,123	2,529	5,278	336	20,095	2,986	48,251
Дорнод	102	37	16	1,408	6,668	925	1,560	89	1,538	1,155	13,498
Дорноговь	306	35	76	4,073	9,143	1,219	2,855	275	3,025	1,739	22,746
Дундговь	142	19	57	3,593	8,655	1,382	4,460	148	4,393	1,805	24,654
Говь-Алтай	41	19	36	1,001	1,784	461	773	29	3,406	484	8,034
Говьсүмбэр	231	9	123	2,548	8,662	744	1,750	267	1,648	1,247	17,229
Хэнтий	184	33	33	3,168	19,076	1,812	3,084	372	3,130	2,588	33,480
Хөвд	10	2	12	861	1,598	358	891	46	3,641	315	7,734
Хөвсгөл	110	35	89	3,347	4,592	1,315	2,366	96	7,194	1,458	20,602
Орхон	156	5	122	6,663	7,493	1,703	4,787	205	10,408	2,296	33,838
Сэлэнгэ	168	36	175	10,591	10,697	3,104	5,545	375	12,150	3,323	46,164
Сүхбаатар	72	34	34	1,021	6,282	587	914	109	996	864	10,913
Төв	1,563	230	919	43,350	61,156	19,472	50,073	6,278	80,720	20,758	284,519
Өмнөговь	143	7	103	4,577	8,297	1,558	8,215	182	7,541	2,137	32,760
Өвөрхангай	213	58	120	6,569	9,022	2,484	5,684	243	16,825	2,418	43,636
Завхан	73	14	27	2,097	3,424	763	1,480	73	4,359	1,004	13,314
Увс	36	5	21	977	1,990	488	863	96	3,467	422	8,365
?	78	13	53	512	1,168	169	625	335	811	297	4,061
НИЙТ	8,435	10,707	33,568	169,920	301,446	84,544	360,950	69,578	476,416	86,716	1,602,280

УЛААНБААТАРААС ГАРСАН ХӨДӨЛГӨӨН



Энэхүү зураглалд ашигласан хил, хязгаар, нэр, нэршил нь албан ёсоор хүлээн зөвшөөрөгдсөнийг илтгэхгүй болно

ХҮН АМ ЗҮЙ

XX% - Нийт

XX% - Сүүлийн 24 цагт



ЭРЭГТЭЙ

52%

56%



ЭМЭГТЭЙ

30%

31%



ХҮҮ

10%

8%



ОХИН

8%

6%

Улаанбаатараас гарсан дүүрэг	?	Багахангай	Баянзүрх	Багануур	Баянгол	Чингэлтэй	Хан-Уул	Налайх	Сонгинохайрхан	Сүхбаатар	НИЙТ
Арханагай	364	45	6,590	71	4,747	2,202	3,219	167	11,608	1,883	30,896
Баянхонгор	96	23	2,797	79	2,226	943	1,695	105	6,698	998	15,660
Баян-Өлгий	2	-	573	-	379	102	142	12	855	142	2,207
Булган	249	1	5,518	50	4,183	1,796	2,971	65	8,395	1,518	24,746
Дархан-Уул	158	18	7,784	123	6,326	2,309	4,600	270	23,185	2,677	47,450
Дорнод	77	23	7,579	12	1,336	856	1,518	161	1,386	1,048	13,996
Дорноговь	216	14	10,113	148	4,276	1,494	3,183	220	3,159	1,657	24,480
Дундговь	96	17	8,450	78	3,107	1,307	4,387	123	4,846	1,911	24,322
Говь-Алтай	31	9	1,309	47	613	335	684	77	3,412	360	6,877
Говьсүмбэр	113	15	8,383	84	2,199	780	1,600	266	1,670	943	16,053
Хэнтий	166	37	18,829	32	3,005	1,611	2,544	304	2,700	2,267	31,495
Ховд	26	-	1,257	15	677	226	651	54	2,977	285	6,168
Хөвсгөл	89	11	3,360	23	2,078	969	1,793	72	6,995	952	16,342
Орхон	149	11	6,099	114	5,723	1,665	4,120	175	11,479	1,757	31,292
Сэлэнгэ	113	21	9,139	195	9,687	2,844	4,990	446	13,108	2,924	43,467
Сүхбаатар	76	18	6,586	16	791	537	934	76	1,011	1,024	11,069
Төв	1,397	175	58,328	887	39,038	18,178	45,525	5,933	77,473	19,160	266,094
Өмнөговь	93	20	9,448	158	4,882	2,030	8,583	231	8,108	2,787	36,340
Увс	33	8	1,282	25	678	348	650	41	2,696	335	6,096
Өвөрхангай	233	49	6,702	108	5,087	1,841	4,373	133	14,825	1,953	35,304
Завхан	70	16	2,472	26	1,472	568	1,182	99	4,268	580	10,753
?	262	18	1,049	77	446	218	1,028	516	1,049	287	4,950
НИЙТ	4,109	549	183,647	2,368	102,956	43,159	100,372	9,546	211,903	47,448	706,057