

Монгол Улсын Засгийн газар COVID-19-ийн халдвар тархахаас урьдчилан сэргийлэх арга хэмжээг эртнээс эрчимтэй авч эхэлсэн. Боловсролын байгууллагуудын үйл ажиллагааг 1-р сарын 27-ноос эхлэн албан ёсоор зогсоож, коронавирусын халдвар илэрсэн улсууд руу зорчих аялалын хориг тавьсан төдийгүй 2-р сарын 13-нд Монгол улс онцгой байдлын өндөржүүлсэн бэлэн байдалд шилжсэн. Мөн 2020 оны 2-р сарын 24-26-ний өдрүүдэд тохиосон Сар шинийн баярын үеэр коронавирусын халдвар гарах болзошгүй байдлаас урьдчилан сэргийлэх зорилгоор Улсын Онцгой Комиссоос хот хоорондын зорчих хөдөлгөөнийг хориглох шийдвэр гаргасан. Нийслэл Улаанбаатар хот хүн амын төвлөрөл ихтэй, Монгол улсын нийт хүн амын тэн хагас нь оршин суудаг. Үүгээр зогсохгүй, Улаанбаатар хотоор дамжин зорчих хөдөлгөөн их тул коронавирусын халдварыг улс даяар тараах эрсдлийн хамгийн том хүчин зүйлсийн нэг болж байна. Эрсдлийн бэлэн байдлыг цаг ямагт хангаж, коронавирус илэрсэн үед авах арга хэмжээг чанаржуулахын тулд, иргэдийн орж, гарах урсгалын талаарх бүртгэл мэдээллийг сайжруулах ажлыг Нийслэлийн Засаг Даргын Тамгын Газар (НЗДТГ), Олон Улсын Шилжилт Хөдөлгөөний Байгууллага (ОУШХБ)-ын Монгол дахь салбарын техник туслалцаатайгаар хэрэгжүүлж байна. НЗДТГ болон ОУШХБ-ын хамтын ажиллагааны дагуу мэдээлэл цуглуулах ажилд 400 гаруй эмнэлгийн болон боловсролын салбарын ажилтныг дайчлан хамруулж, ДТМ аргачлалд сурган, хэрэгцээт зөвлөмж, техникийн туслалцаагаар ханган ажиллаж байна. Хот хоорондын хөдөлгөөн хязгаарлалттай үед буюу 2-р сарын 27-ны 08 цагаас 3-р сарын 3-ны 06 цаг хүртэл урсгал хөдөлгөөнийг хянах ажлын туршилтын үе хийгдэж, үүнээс хойш 5-р сарын 1-ний өдрийг хүртэл үргэлжилнэ. Нийслэлийн ойролцоох 6 (**Эмээлт, Баруунтуруун, Гүнт, Өлзийт, Морин, Налайх**) шалган нэвтрүүлэх товчоод дээр тээврийн хэрэгслийн төрөл, зорчигчдын тоо, хүйс, зорчин явж буй чиглэлийн талаарх мэдээллийг 24 цагийн турш иргэдээс авч байна. Хэдийгээр ДТМ аргачлалыг нийслэл хотод анх удаа ашиглаж байгаа боловч дэлхийн 80 гаруй улсад онц байдлын үед ашигладаг ба зөвхөн 2018 онд л гэхэд 40 сая гаруй хүнийг хамруулжээ. Мөн 2018 онд Өмнөд Судан улсад Эбола вирус тархах үеэр иргэдийн хөдөлгөөнийг тандах зорилгоор ДТМ аргачлалыг амжилттай хэрэгжүүлсэн байна. Монгол улсын хувьд Онцгой Байдлын Ерөнхий Газар, ОУШХБ хамтран 2018 оноос хойш 21 аймаг, 330 сумд дахь иргэдийн хөдөлгөөнийг баримжаалан тандаж байгалийн гамшиг, тэр дундаа зудын нөхцөл үүссэн үед ажиллах бэлтгэл ажлыг хангах зорилгоор уг аргачлалыг хэрэглэж ирсэн.

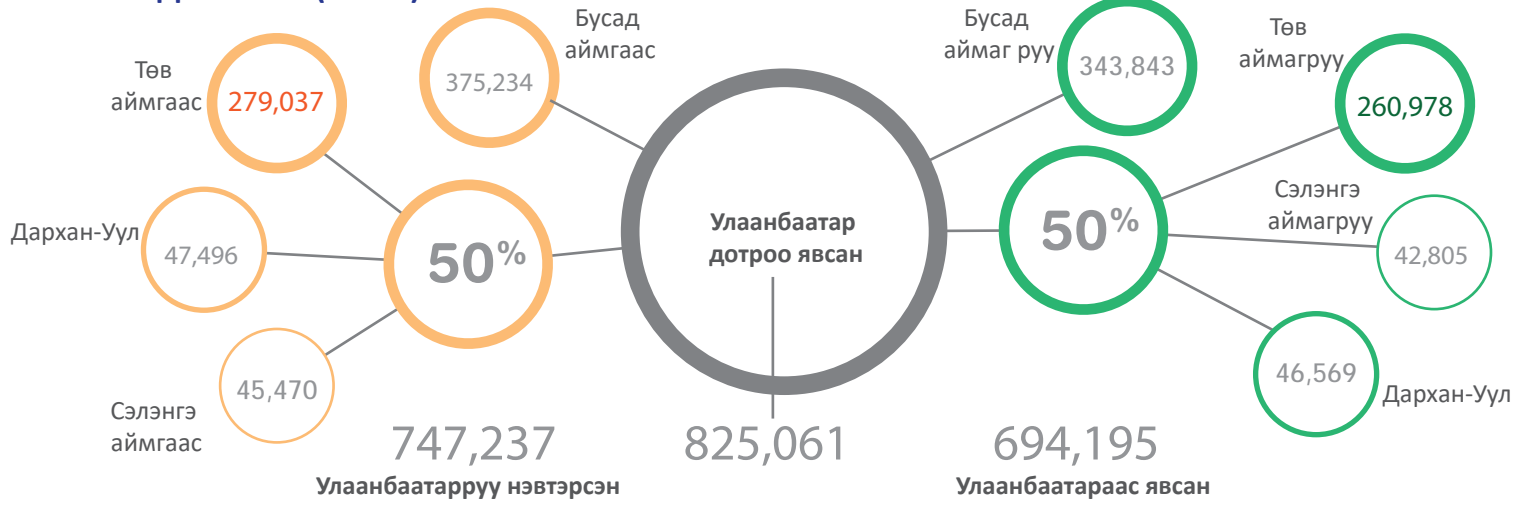
ТОЙМ ТОО



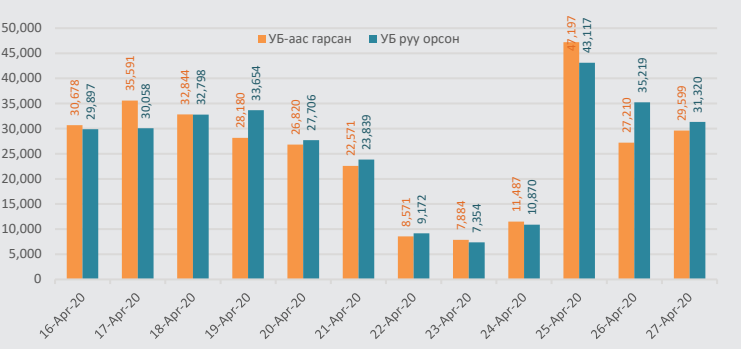
ХҮН АМ ЗҮЙ



ХҮНИЙ ХӨДӨЛГӨӨН (НИЙТ)



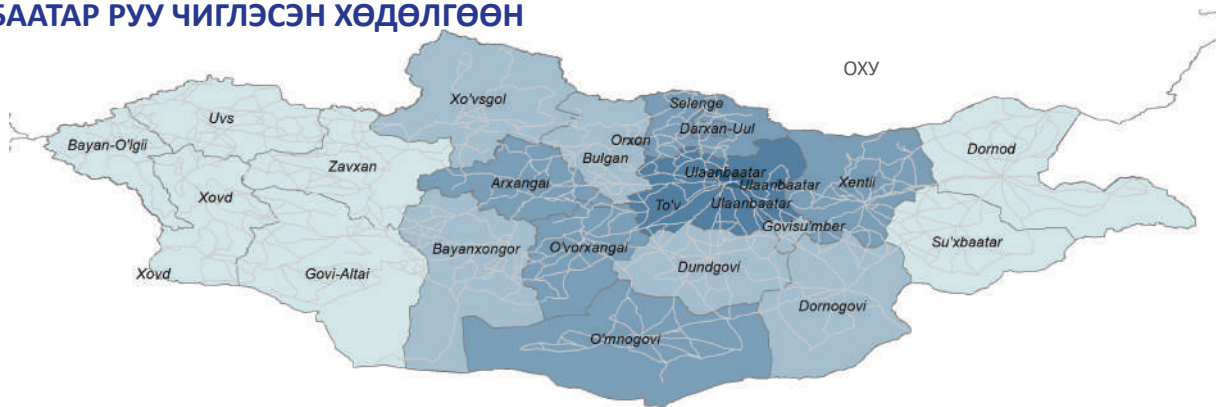
ХӨДӨЛГӨӨНИЙ ЧИГЛЭЛ



ТОВЧООД ДЭЭРХ ХӨДӨЛГӨӨНИЙ УРСГАЛ

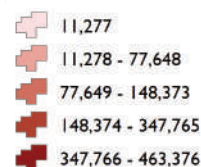
Товчоо	НИЙТ			2020-4-27		
	НИЙТ	Орсон	Гарсан	НИЙТ	Орсон	Гарсан
Баруунтуруун	402,017	191,320	210,697	0	0	0
Өлзийт	337,575	175,901	161,674	7,712	4,241	3,471
Налайх	673,228	336,628	336,600	9,278	3,916	5,362
Морин	497,290	248,477	248,813	10,614	5,302	5,312
Эмээлт	781,882	420,092	361,790	21,242	11,860	9,382
Гүнт	398,502	199,434	199,068	12,073	6,001	6,072
НИЙТ	3,090,494	1,571,852	1,518,642	60,919	31,320	29,599

УЛААНБААТАР РУУ ЧИГЛЭСЭН ХӨДӨЛГӨӨН

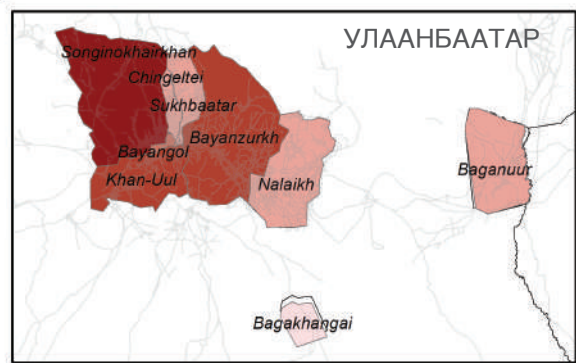
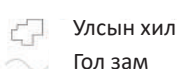



Legend

УБ-т очих дүүрэг



Гарсан аймаг



Энэхүү зураглалд ашигласан хил, хязгаар, нэр, нэршил нь албан ёсоор хүлээн зөвшөөрөгдсөнийг илтгэхгүй болно

ХҮН АМ ЗҮЙ

XX% - Нийт

XX% - Сүүлийн 24 цагт



ЭРЭГТЭЙ

52%

53%



ЭМЭГТЭЙ

31

31%



ХҮҮ

9%

9%



ОХИН

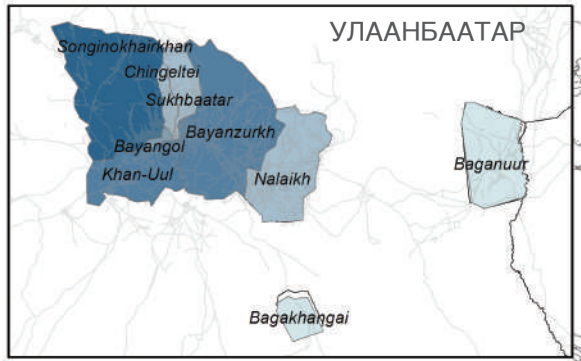
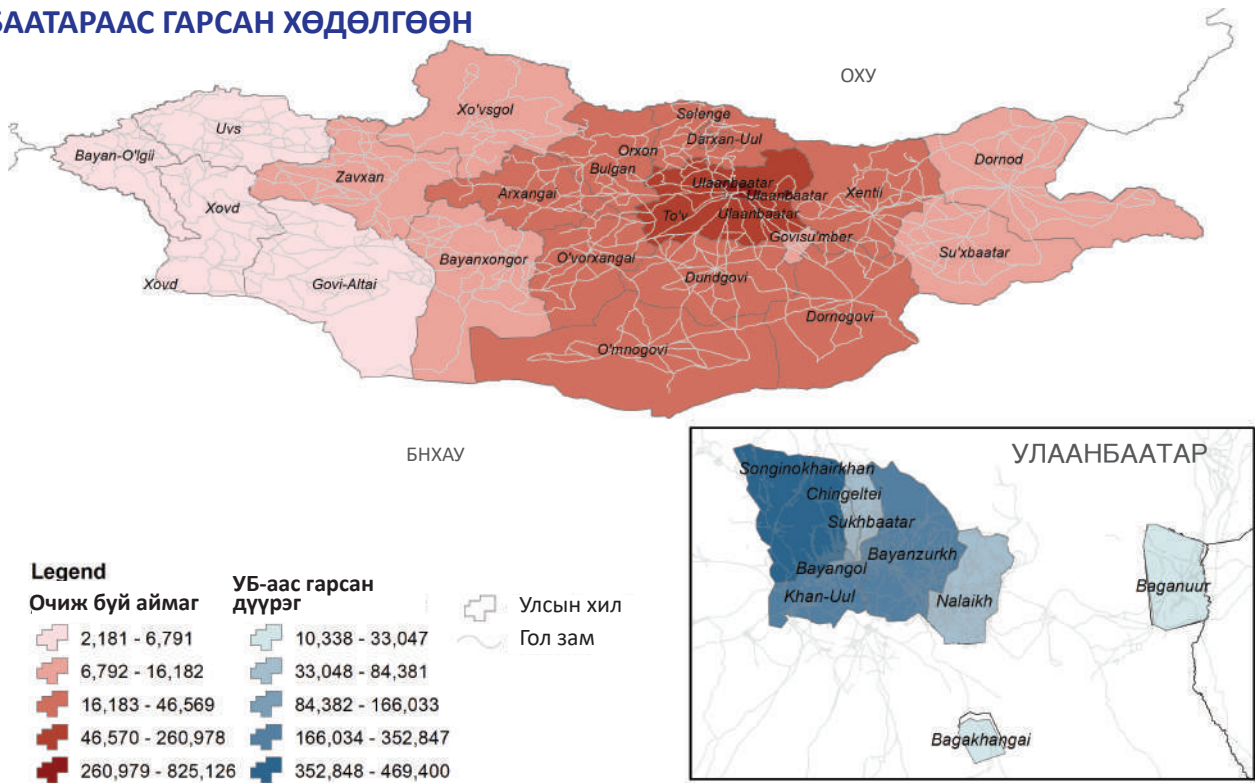
7%

6%

Улаанбаатарт очсон дүүрэг	?	Багахангай	Багануур	Баянгол	Баянзүрх	Чингэлтэй	Хан-Уул	Налайх	Сонгинохайрхан	Сүхбаатар	НИЙТ
Улаанбаатар	3,949	9,594	30,729	50,728	102,079	36,060	243,553	59,116	255,775	33,478	825,061
Архангай	171	19	59	6,439	8,118	2,728	3,997	174	12,963	2,248	36,916
Баянхонгор	97	23	51	2,543	3,732	1,200	1,933	159	7,128	1,248	18,114
Баян-Өлгий	23	5	1	331	570	91	134	29	1,026	211	2,421
Булган	197	22	50	5,233	6,867	2,076	3,588	109	9,125	1,740	29,007
Дархан-Уул	261	40	118	7,354	8,998	2,489	5,193	336	19,781	2,926	47,496
Дорнод	102	31	16	1,387	6,532	882	1,532	87	1,512	1,149	13,230
Дорноговь	304	35	76	3,966	8,910	1,185	2,821	265	2,948	1,676	22,186
Дундговь	133	19	57	3,514	8,513	1,347	4,322	139	4,344	1,793	24,181
Говь-Алтай	41	19	36	990	1,751	451	767	29	3,343	470	7,897
Говьсүмбэр	231	9	120	2,506	8,467	726	1,701	238	1,626	1,220	16,844
Хэнтий	181	33	33	3,122	18,744	1,774	3,037	364	3,075	2,559	32,922
Хөвд	10	2	12	831	1,544	337	871	43	3,499	292	7,441
Хөвсгөл	110	35	89	3,265	4,482	1,300	2,293	96	6,915	1,391	19,976
Орхон	148	5	122	6,537	7,385	1,686	4,706	205	10,196	2,269	33,259
Сэлэнгэ	164	36	173	10,437	10,458	3,059	5,500	371	11,993	3,279	45,470
Сүхбаатар	72	34	34	1,006	6,188	574	904	103	987	859	10,761
Төв	1,545	227	886	42,568	60,015	19,141	49,233	5,956	79,073	20,393	279,037
Өмнөговь	138	7	103	4,478	8,151	1,516	8,020	176	7,354	2,107	32,050
Өвөрхангай	213	58	120	6,502	8,860	2,438	5,596	237	16,614	2,364	43,002
Завхан	70	14	27	2,066	3,387	743	1,450	73	4,243	974	13,047
Увс	32	5	21	972	1,959	483	859	91	3,432	422	8,276
?	73	12	53	489	1,035	167	578	266	750	281	3,704
НИЙТ	8,265	10,284	32,986	167,264	296,745	82,453	352,588	68,662	467,702	85,349	1,572,298



УЛААНБААТАРААС ГАРСАН ХӨДӨЛГӨӨН



Энэхүү зураглалд ашигласан хил, хязгаар, нэр, нэршил нь албан ёсоор хүлээн зөвшөөрөгдсөнийг илтгэхгүй болно

ХҮН АМ ЗҮЙ

XX% - Нийт
XX% - Сүүлийн 24 цагт



Улаанбаатараас гарсан дүүрэг	?	Багахангай	Баянзүрх	Багануур	Баянгол	Чингэлтэй	Хан-Уул	Налайх	Сонгинохайрхан	Сүхбаатар	НИЙТ
Архангай	364	42	6,524	71	4,722	2,171	3,176	167	11,489	1,846	30,572
Баянхонгор	96	23	2,747	79	2,179	938	1,648	101	6,522	972	15,305
Баян-Өлгий	2	-	557	-	375	102	141	12	850	142	2,181
Булган	243	1	5,462	50	4,133	1,779	2,958	65	8,324	1,506	24,521
Дархан-Уул	152	18	7,625	123	6,200	2,285	4,528	267	22,753	2,618	46,569
Дорнод	77	23	7,426	12	1,324	856	1,505	161	1,363	1,041	13,788
Дорноговь	205	13	9,892	148	4,130	1,449	3,101	212	3,105	1,607	23,862
Дундговь	96	17	8,311	78	3,047	1,284	4,321	121	4,765	1,882	23,922
Говь-Алтай	31	9	1,300	47	611	324	675	77	3,366	351	6,791
Говьсүмбэр	104	15	8,114	82	2,147	774	1,542	249	1,627	922	15,576
Хэнтий	160	35	18,540	32	2,973	1,589	2,501	300	2,663	2,242	31,035
Ховд	26	-	1,249	15	675	226	637	54	2,969	285	6,136
Хөвсгөл	89	11	3,312	23	2,046	960	1,790	72	6,933	946	16,182
Орхон	149	11	6,022	114	5,629	1,632	4,068	175	11,260	1,734	30,794
Сэлэнгэ	102	19	9,003	184	9,515	2,804	4,935	441	12,924	2,878	42,805
Сүхбаатар	74	18	6,508	16	776	535	930	76	996	1,004	10,933
Төв	1,356	168	57,155	853	38,420	17,830	44,550	5,700	76,107	18,839	260,978
Өмнөговь	93	20	9,330	156	4,821	1,989	8,429	229	8,019	2,766	35,852
Увс	33	7	1,264	25	647	343	643	41	2,679	331	6,013
Өвөрхангай	233	49	6,629	103	5,021	1,826	4,334	133	14,627	1,925	34,880
Завхан	70	16	2,439	26	1,463	568	1,164	99	4,238	575	10,658
?	253	18	994	73	436	217	1,022	512	1,040	277	4,842
НИЙТ	4,008	533	180,403	2,310	101,290	42,481	98,598	9,264	208,619	46,689	694,195