

Монгол Улсын Засгийн газар COVID-19-ийн халдвар тархахаас урьдчилан сэргийлэх арга хэмжээг эртнээс эрчимтэй авч эхэлсэн. Боловсролын байгууллагуудын үйл ажиллагааг 1-р сарын 27-ноос эхлэн албан ёсоор зогсоож, коронавирусын халдвар илэрсэн улсууд руу зорчих аялалын хориг тавьсан төдийгүй 2-р сарын 13-нд Монгол улс онцгой байдлын өндөржүүлсэн бэлэн байдалд шилжсэн. Мөн 2020 оны 2-р сарын 24-26-ний өдрүүдэд тохиосон Сар шинийн баярын үеэр коронавирусын халдвар гарах болзошгүй байдлаас урьдчилан сэргийлэх зорилгоор Улсын Онцгой Комиссоос хот хоорондын зорчих хөдөлгөөнийг хориглох шийдвэр гаргасан. Нийслэл Улаанбаатар хот хүн амын төвлөрөл ихтэй, Монгол улсын нийт хүн амын тэн хагас нь оршин суудаг. Үүгээр зогсохгүй, Улаанбаатар хотоор дамжин зорчих хөдөлгөөн их тул коронавирусын халдварыг улс даяар тараах эрсдлийн хамгийн том хүчин зүйлсийн нэг болж байна. Эрсдлийн бэлэн байдлыг цаг ямагт хангаж, коронавирус илэрсэн үед авах арга хэмжээг чанаржуулахын тулд, иргэдийн орж, гарах урсгалын талаарх бүртгэл мэдээллийг сайжруулах ажлыг Нийслэлийн Засаг Даргын Тамгын Газар (НЗДТГ), Олон Улсын Шилжилт Хөдөлгөөний Байгууллага (ОУШХБ)-ын Монгол дахь салбарын техник туслалцаатайгаар хэрэгжүүлж байна. НЗДТГ болон ОУШХБ-ын хамтын ажиллагааны дагуу мэдээлэл цуглуулах ажилд 400 гаруй эмнэлгийн болон боловсролын салбарын ажилтныг дайчлан хамруулж, ДТМ аргачлалд сурган, хэрэгцээт зөвлөмж, техникийн туслалцаагаар ханган ажиллаж байна. Хот хоорондын хөдөлгөөн хязгаарлалттай үед буюу 2-р сарын 27-ны 08 цагаас 3-р сарын 3-ны 06 цаг хүртэл урсгал хөдөлгөөнийг хянах ажлын туршилтын үе хийгдэж, үүнээс хойш 5-р сарын 1-ний өдрийг хүртэл үргэлжилнэ. Нийслэлийн ойролцоох 6 (**Эмээлт, Баруунтуруун, Гүнт, Өлзийт, Морин, Налайх**) шалган нэвтрүүлэх товчоод дээр тээврийн хэрэгслийн төрөл, зорчигчдын тоо, хүйс, зорчин явж буй чиглэлийн талаарх мэдээллийг 24 цагийн турш иргэдээс авч байна. Хэдийгээр ДТМ аргачлалыг нийслэл хотод анх удаа ашиглаж байгаа боловч дэлхийн 80 гаруй улсад онц байдлын үед ашигладаг ба зөвхөн 2018 онд л гэхэд 40 сая гаруй хүнийг хамруулжээ. Мөн 2018 онд Өмнөд Судан улсад Эбола вирус тархах үеэр иргэдийн хөдөлгөөнийг тандах зорилгоор ДТМ аргачлалыг амжилттай хэрэгжүүлсэн байна. Монгол улсын хувьд Онцгой Байдлын Ерөнхий Газар, ОУШХБ хамтран 2018 оноос хойш 21 аймаг, 330 сумд дахь иргэдийн хөдөлгөөнийг баримжаалан тандаж байгалийн гамшиг, тэр дундаа зудын нөхцөл үүссэн үед ажиллах бэлтгэл ажлыг хангах зорилгоор уг аргачлалыг хэрэглэж ирсэн.

### ТОЙМ ТОО

**2,220,531**

Хөдөлгөөний нэмэгдсэн дүн ДТМ (УХЦ)  
урсгал хянасан хөдөлгөөний цэгээр хянасан.

**45,146** ↓

Сүүлийн 24 цагт  
бүртгэгдсэн хөдөлгөөн

**10,805 (X)**

**44,017 (Ч)**

Зорчих хөдөлгөөн хориотой (X) болон  
чөлөөтэй (Ч) үеийн өдрийн дундаж хөдөлгөөн

### ХҮН АМ ЗҮЙ

XX% - Нийт

XX% - Сүүлийн 24 цагт



ЭРЭГТЭЙ

**52%**

**49%**



ЭМЭГТЭЙ

**31%**

**32%**



ХҮҮ

**9%**

**10%**

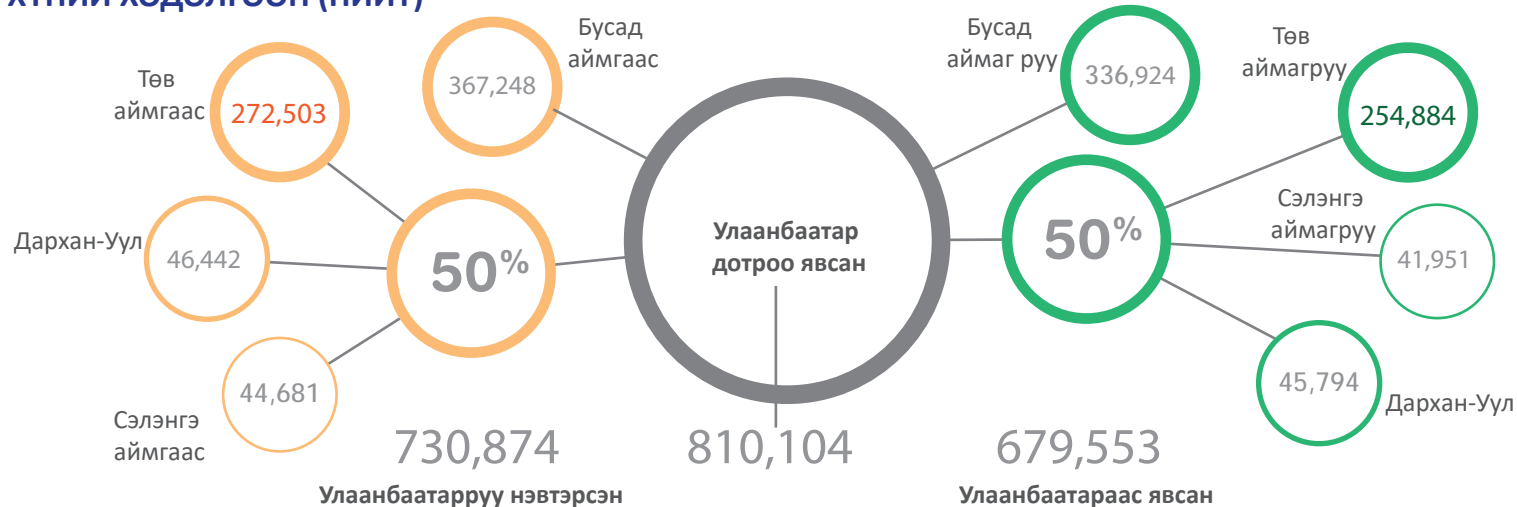


ОХИН

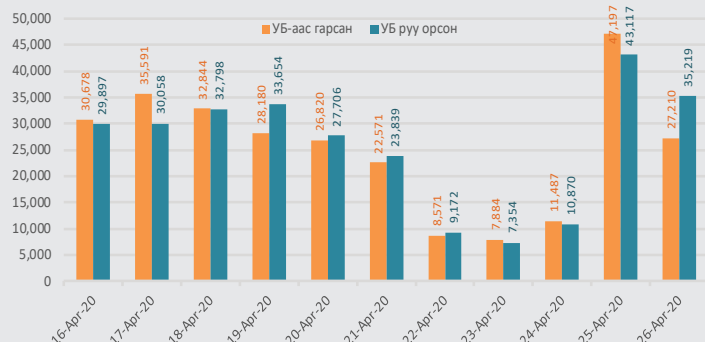
**8%**

**8%**

### ХҮНИЙ ХӨДӨЛГӨӨН (НИЙТ)



### ХӨДӨЛГӨӨНИЙ ЧИГЛЭЛ

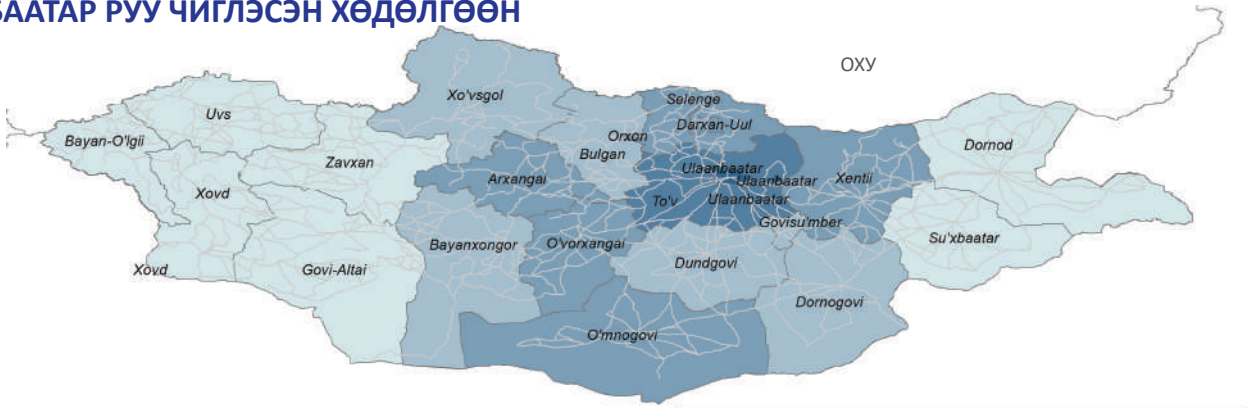


### ТОВЧООД ДЭЭРХ ХӨДӨЛГӨӨНИЙ УРСГАЛ

Товчоо	НИЙТ			2020-4-26		
	НИЙТ	Орсон	Гарсан	НИЙТ	Орсон	Гарсан
Баруунтуруун	402,017	191,320	210,697	1,087	527	560
Өлзийт	329,863	171,660	158,203	4,960	2,947	2,013
Налайх	663,950	332,712	331,238	13,943	7,319	6,624
Морин	486,676	243,175	243,501	8,069	4,045	4,024
Эмээлт	760,640	408,232	352,408	18,598	12,183	6,415
Гүнт	386,429	193,433	192,996	15,772	8,198	7,574
<b>НИЙТ</b>	<b>3,029,575</b>	<b>1,540,532</b>	<b>1,489,043</b>	<b>62,429</b>	<b>35,219</b>	<b>27,210</b>



### УЛААНБААТАР РУУ ЧИГЛЭСЭН ХӨДӨЛГӨӨН



#### Legend

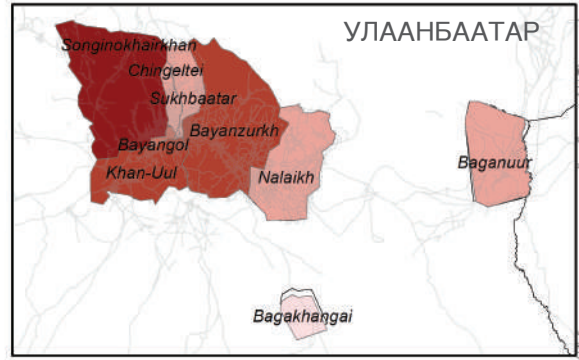
УБ-т очих дүүрэг

- 11,070
- 11,071 - 76,046
- 76,047 - 145,684
- 145,685 - 340,506
- 340,507 - 452,556

Гарсан аймаг

- 2,228 - 13,102
- 13,103 - 28,223
- 28,224 - 46,442
- 46,443 - 272,503
- 272,504 - 810,104

- Улсын хил
- Гол зам



Энэхүү зураглалд ашигласан хил, хязгаар, нэр, нэршил нь албан ёсоор хүлээн зөвшөөрөгдсөнийг илтгэхгүй болно

### ХҮН АМ ЗҮЙ

XX% - Нийт

XX% - Сүүлийн 24 цагт



ЭРЭГТЭЙ

52%

48%



ЭМЭГТЭЙ

31

32%



ХҮҮ

9%

11%



ОХИН

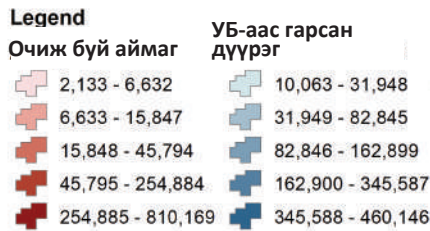
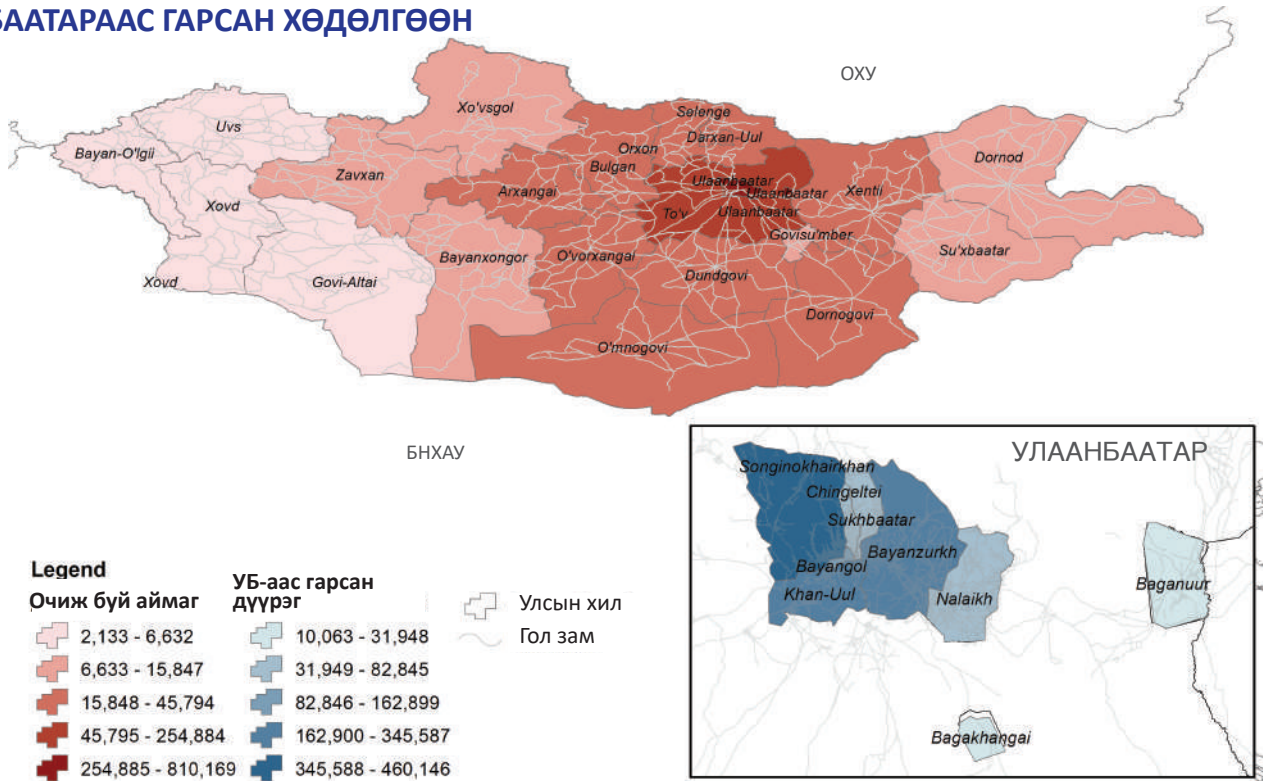
7%

9%

Улаанбаатарт очсон дүүрэг	?	Багахангай	Багануур	Баянгол	Баянзүрх	Чингэлтэй	Хан-Уул	Налайх	Сонгинохайрхан	Сүхбаатар	НИЙТ
Улаанбаатар	3,896	9,327	29,727	49,859	100,820	35,092	238,607	58,915	250,887	32,974	810,104
Архангай	168	19	59	6,309	7,936	2,644	3,938	170	12,614	2,163	36,020
Баянхонгор	97	23	51	2,504	3,685	1,168	1,899	158	6,896	1,220	17,701
Баян-Өлгий	23	5	1	314	522	87	122	23	936	195	2,228
Булган	197	22	50	5,114	6,735	2,038	3,471	109	8,809	1,678	28,223
Дархан-Уул	261	40	118	7,232	8,831	2,428	5,100	334	19,218	2,880	46,442
Дорнод	102	31	15	1,371	6,460	877	1,516	87	1,496	1,147	13,102
Дорноговь	304	35	63	3,858	8,722	1,166	2,783	263	2,889	1,644	21,727
Дундговь	133	19	53	3,450	8,336	1,315	4,242	135	4,285	1,772	23,740
Говь-Алтай	41	19	36	978	1,741	451	747	29	3,267	456	7,765
Говьсүмбэр	227	9	107	2,460	8,329	719	1,654	220	1,604	1,203	16,532
Хэнтий	173	33	33	3,085	18,515	1,760	2,990	347	3,043	2,541	32,520
Ховд	10	2	12	815	1,505	327	848	43	3,410	279	7,251
Хөвсгөл	110	35	89	3,223	4,403	1,272	2,226	96	6,705	1,364	19,523
Орхон	148	5	113	6,417	7,259	1,638	4,635	202	9,868	2,236	32,521
Сэлэнгэ	161	36	173	10,251	10,267	3,024	5,424	369	11,750	3,226	44,681
Сүхбаатар	70	34	34	994	6,099	566	887	99	978	853	10,614
Төв	1,536	220	845	41,629	58,746	18,710	47,980	5,790	77,109	19,938	272,503
Өмнөговь	138	7	93	4,358	7,882	1,475	7,860	170	7,205	2,040	31,228
Өвөрхангай	213	58	111	6,407	8,735	2,401	5,464	227	16,105	2,303	42,024
Завхан	70	14	27	2,015	3,307	725	1,406	73	4,135	954	12,726
Увс	32	5	21	952	1,949	478	854	91	3,347	422	8,151
?	73	12	53	480	1,029	154	569	266	735	281	3,652
<b>НИЙТ</b>	<b>8,183</b>	<b>10,010</b>	<b>31,884</b>	<b>164,075</b>	<b>291,813</b>	<b>80,515</b>	<b>345,222</b>	<b>68,216</b>	<b>457,291</b>	<b>83,769</b>	<b>1,540,978</b>



УЛААНБААТАРААС ГАРСАН ХӨДӨЛГӨӨН



Энэхүү зураглалд ашигласан хил, хязгаар, нэр, нэршил нь албан ёсоор хүлээн зөвшөөрөгдсөнийг илтгэхгүй болно

ХҮН АМ ЗҮЙ

XX% - Нийт  
XX% - Сүүлийн 24 цаг



Улаанбаатараас гарсан дүүрэг	?	Багахангай	Баянзүрх	Багануур	Баянгол	Чингэлтэй	Хан-Уул	Налайх	Сонгинохайрхан	Сүхбаатар	НИЙТ
Арханагай	364	42	6,391	71	4,643	2,140	3,139	167	11,270	1,835	30,062
Баянхонгор	96	23	2,713	79	2,148	921	1,589	101	6,452	944	15,066
Баян-Өлгий	2	-	555	-	370	93	139	12	820	142	2,133
Булган	243	1	5,369	50	4,074	1,765	2,920	65	8,133	1,473	24,093
Дархан-Уул	149	18	7,469	123	6,119	2,237	4,429	265	22,415	2,570	45,794
Дорнод	77	23	7,240	12	1,311	843	1,454	153	1,318	996	13,427
Дорноговь	205	13	9,726	148	4,019	1,432	3,052	208	3,064	1,599	23,466
Дундговь	94	17	8,172	78	2,989	1,276	4,226	121	4,708	1,844	23,525
Говь-Алтай	31	9	1,259	47	586	312	643	65	3,348	332	6,632
Говьсүмбэр	104	15	7,980	82	2,101	767	1,527	239	1,600	913	15,328
Хэнтий	160	35	17,923	32	2,894	1,543	2,462	288	2,587	2,210	30,134
Ховд	26	-	1,210	10	663	224	617	54	2,918	285	6,007
Хөвсгөл	89	10	3,261	23	2,024	950	1,754	69	6,740	927	15,847
Орхон	149	11	5,929	111	5,578	1,618	4,011	175	11,069	1,691	30,342
Сэлэнгэ	97	19	8,849	182	9,328	2,731	4,845	436	12,658	2,806	41,951
Сүхбаатар	73	18	6,300	16	748	513	910	69	971	993	10,611
Төв	1,353	164	55,660	838	37,653	17,327	43,577	5,453	74,397	18,462	254,884
Өмнөговь	93	20	9,131	151	4,725	1,955	8,204	218	7,816	2,707	35,020
Увс	33	7	1,208	25	637	337	614	39	2,596	322	5,818
Өвөрхангай	233	49	6,524	98	4,975	1,778	4,282	132	14,332	1,872	34,275
Завхан	70	15	2,369	26	1,440	554	1,147	99	4,139	570	10,429
?	248	18	946	73	431	203	1,005	504	1,031	250	4,709
<b>НИЙТ</b>	<b>3,989</b>	<b>527</b>	<b>176,184</b>	<b>2,275</b>	<b>99,456</b>	<b>41,519</b>	<b>96,546</b>	<b>8,932</b>	<b>204,382</b>	<b>45,743</b>	<b>679,553</b>