

Монгол Улсын Засгийн газар COVID-19-ийн халдвар тархахаас урьдчилан сэргийлэх арга хэмжээг эртнээс эрчимтэй авч эхэлсэн. Боловсролын байгууллагуудын үйл ажиллагааг 1-р сарын 27-ноос эхлэн албан ёсоор зогсоож, коронавирусын халдвар илэрсэн улсууд руу зорчих аялалын хориг тавьсан төдийгүй 2-р сарын 13-нд Монгол улс онцгой байдлын өндөржүүлсэн бэлэн байдалд шилжсэн. Мөн 2020 оны 2-р сарын 24-26-ний өдрүүдэд тохиосон Сар шинийн баярын үеэр коронавирусын халдвар гарах болзошгүй байдлаас урьдчилан сэргийлэх зорилгоор Улсын Онцгой Комиссоос хот хоорондын зорчих хөдөлгөөнийг хориглох шийдвэр гаргасан. Нийслэл Улаанбаатар хот хүн амын төвлөрөл ихтэй, Монгол улсын нийт хүн амын тэн хагас нь оршин суудаг. Үүгээр зогсохгүй, Улаанбаатар хотоор дамжин зорчих хөдөлгөөн их тул коронавирусын халдварыг улс даяар тараах эрсдлийн хамгийн том хүчин зүйлсийн нэг болж байна. Эрсдлийн бэлэн байдлыг цаг ямагт хангаж, коронавирус илэрсэн үед авах арга хэмжээг чанаржуулахын тулд, иргэдийн орж, гарах урсгалын талаарх бүртгэл мэдээллийг сайжруулах ажлыг Нийслэлийн Засаг Даргын Тамгын Газар (НЗДТГ), Олон Улсын Шилжилт Хөдөлгөөний Байгууллага (ОУШХБ)-ын Монгол дахь салбарын техник туслалцаатайгаар хэрэгжүүлж байна. НЗДТГ болон ОУШХБ-ын хамтын ажиллагааны дагуу мэдээлэл цуглуулах ажилд 400 гаруй эмнэлгийн болон боловсролын салбарын ажилтныг дайчлан хамруулж, ДТМ аргачлалд сурган, хэрэгцээт зөвлөмж, техникийн туслалцаагаар ханган ажиллаж байна. Хот хоорондын хөдөлгөөн хязгаарлалттай үед буюу 2-р сарын 27-ны 08 цагаас 3-р сарын 3-ны 06 цаг хүртэл урсгал хөдөлгөөнийг хянах ажлын туршилтын үе хийгдэж, үүнээс хойш 5-р сарын 1-ний өдрийг хүртэл үргэлжилнэ. Нийслэлийн ойролцоох 6 (Эмээлт, Баруунтуруун, Гүнт, Өлзийт, Морин, Налайх) шалган нэвтрүүлэх товчоод дээр тээврийн хэрэгслийн төрөл, зорчигчдын тоо, хүйс, зорчин явж буй чиглэлийн талаарх мэдээллийг 24 цагийн турш иргэдээс авч байна. Хэдийгээр ДТМ аргачлалыг нийслэл хотод анх удаа ашиглаж байгаа боловч дэлхийн 80 гаруй улсад онц байдлын үед ашигладаг ба зөвхөн 2018 онд л гэхэд 40 сая гаруй хүнийг хамруулжээ. Мөн 2018 онд Өмнөд Судан улсад Эбола вирус тархах үеэр иргэдийн хөдөлгөөнийг тандах зорилгоор ДТМ аргачлалыг амжилттай хэрэгжүүлсэн байна. Монгол улсын хувьд Онцгой Байдлын Ерөнхий Газар, ОУШХБ хамтран 2018 оноос хойш 21 аймаг, 330 сумд дахь иргэдийн хөдөлгөөнийг баримжаалан тандаж байгалийн гамшиг, тэр дундаа зудын нөхцөл үүссэн үед ажиллах бэлтгэл ажлыг хангах зорилгоор уг аргачлалыг хэрэглэж ирсэн.

ТОЙМ ТОО

2,175,385

Хөдөлгөөний нэмэгдсэн дүн ДТМ (УХЦ) урсгал хянасан хөдөлгөөний цэгээр хянасан.

68,297↑

Сүүлийн 24 цагт бүртгэгдсэн хөдөлгөөн

10,805 (X)
43,992 (Ч)

Зорчих хөдөлгөөн хориотой (X) болон чөлөөтэй (Ч) үеийн өдрийн дундаж хөдөлгөөн

ХҮН АМ ЗҮЙ

XX% - Нийт

XX% - Сүүлийн 24 цагт



ЭРЭГТЭЙ

52%
51%



ЭМЭГТЭЙ

31%
32%



ХҮҮ

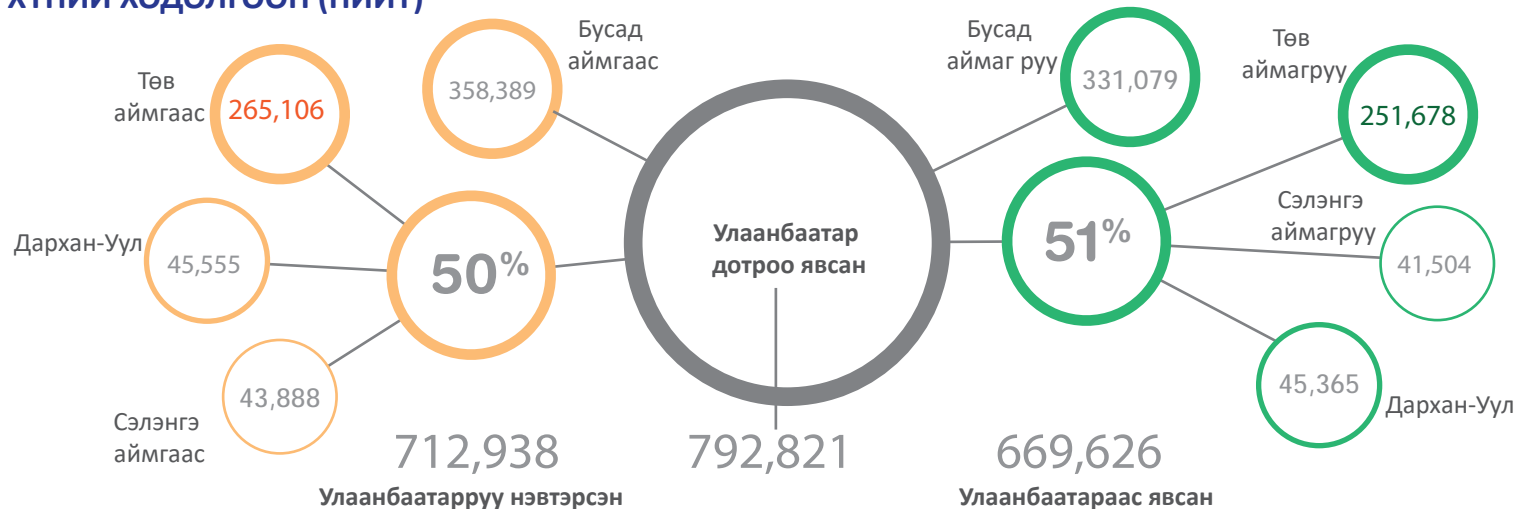
9%
10%



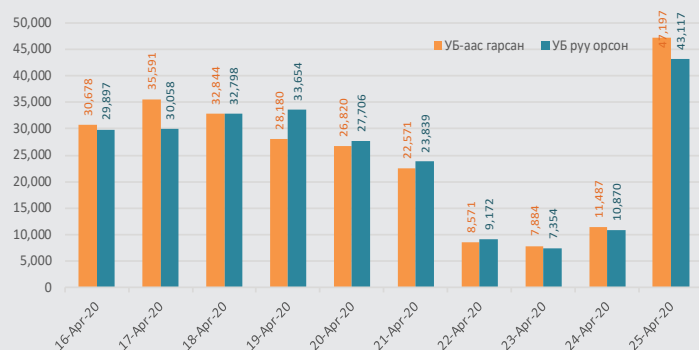
ОХИН

8%
7%

ХҮНИЙ ХӨДӨЛГӨӨН (НИЙТ)



ХӨДӨЛГӨӨНИЙ ЧИГЛЭЛ

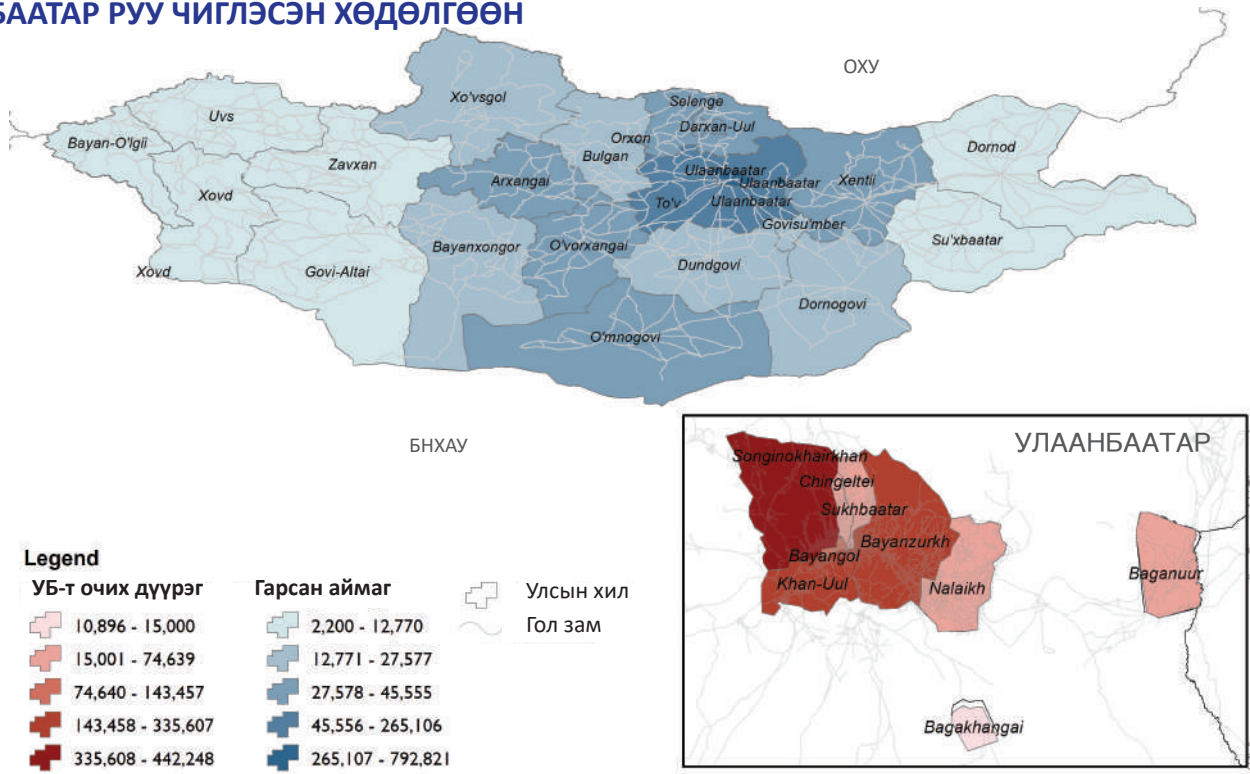


ТОВЧООД ДЭЭРХ ХӨДӨЛГӨӨНИЙ УРСГАЛ

Товчоо	НИЙТ			2020-4-25		
	НИЙТ	Орсон	Гарсан	НИЙТ	Орсон	Гарсан
Баруунтуруун	400,930	190,793	210,137	7,186	3,738	3,448
Өлзийт	324,903	168,713	156,190	7,404	3,372	4,032
Налайх	650,007	325,393	324,614	17,712	8,499	9,213
Морин	478,607	239,130	239,477	11,491	5,756	5,735
Эмээлт	742,042	396,049	345,993	31,394	14,475	16,919
Гүнт	370,657	185,235	185,422	15,127	7,277	7,850
НИЙТ	2,967,146	1,505,313	1,461,833	90,314	43,117	47,197



УЛААНБААТАР РУУ ЧИГЛЭСЭН ХӨДӨЛГӨӨН



Энэхүү зураглалд ашигласан хил, хязгаар, нэр, нэршил нь албан ёсоор хүлээн зөвшөөрөгдсөнийг илтгэхгүй болно

ХҮН АМ ЗҮЙ

XX% - Нийт

XX% - Сүүлийн 24 цагт



ЭРЭГТЭЙ

52%

51%



ЭМЭГТЭЙ

31

32%



ХҮҮ

9%

10%



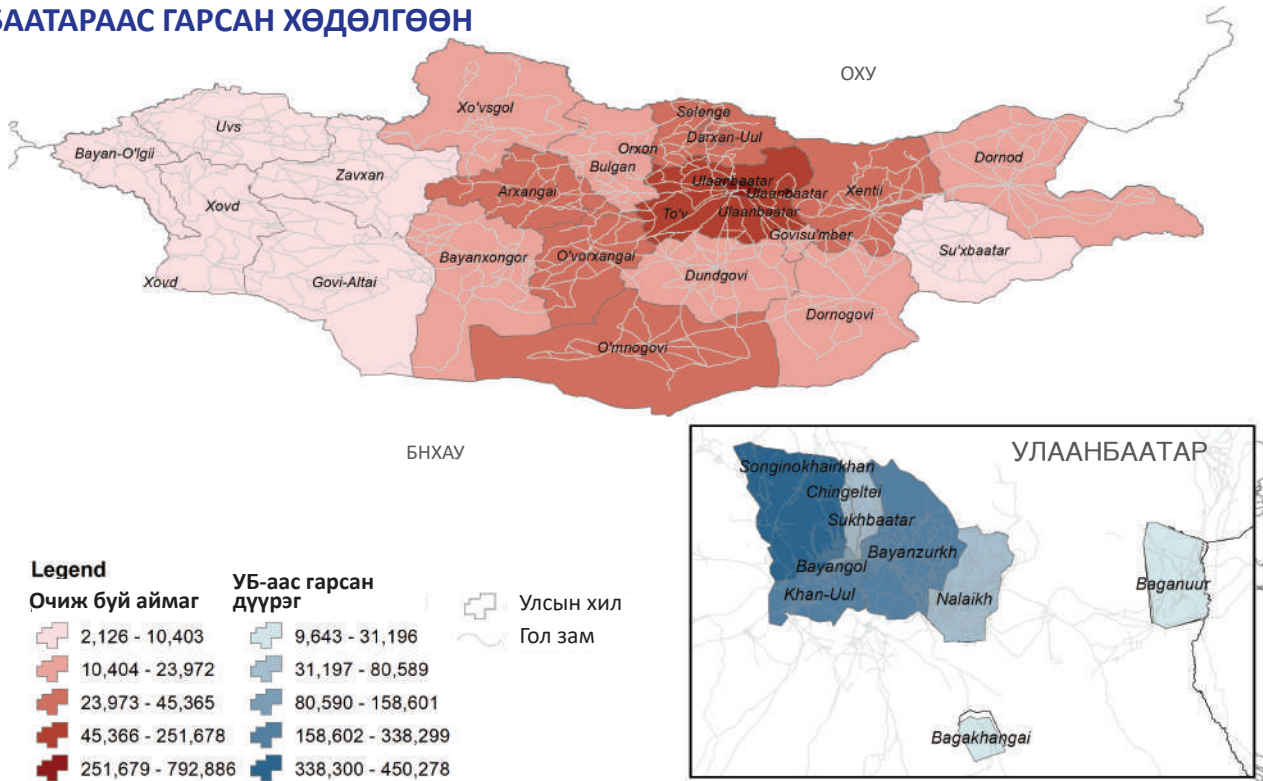
ОХИН

7%

7%

Улаанбаатарт очсон дүүрэг	?	Багахангай	Багануур	Баянгол	Баянзүрх	Чингэлтэй	Хан-Уул	Налайх	Сонгинохайрхан	Сүхбаатар	НИЙТ
Улаанбаатар	3,772	8,923	29,040	48,335	98,544	34,109	234,167	58,570	245,352	32,009	792,821
Архангай	168	16	59	6,151	7,784	2,574	3,820	164	12,312	2,114	35,162
Баянхонгор	90	18	51	2,450	3,596	1,139	1,867	156	6,601	1,185	17,153
Баян-Өлгий	23	-	1	307	516	87	118	23	930	195	2,200
Булган	197	22	46	4,998	6,581	2,002	3,389	109	8,568	1,665	27,577
Дархан-Уул	255	40	118	7,073	8,715	2,368	5,010	331	18,843	2,802	45,555
Дорнод	102	31	15	1,349	6,246	862	1,488	83	1,468	1,126	12,770
Дорноговь	299	35	63	3,742	8,426	1,130	2,649	259	2,782	1,577	20,962
Дундговь	125	19	49	3,380	8,120	1,277	4,129	110	4,200	1,750	23,159
Говь-Алтай	41	19	36	948	1,712	446	736	29	3,195	450	7,612
Говьсүмбэр	226	9	93	2,400	8,118	705	1,593	202	1,569	1,178	16,093
Хэнтий	173	33	33	2,994	17,993	1,716	2,884	319	2,971	2,480	31,596
Ховд	10	2	12	807	1,483	325	819	43	3,354	270	7,125
Хөвсгөл	110	35	89	3,184	4,300	1,235	2,160	88	6,572	1,326	19,099
Орхон	141	4	110	6,254	7,089	1,597	4,520	196	9,642	2,184	31,737
Сэлэнгэ	156	34	168	10,037	10,039	2,983	5,341	363	11,587	3,180	43,888
Сүхбаатар	70	34	26	969	5,962	542	865	99	951	827	10,345
Төв	1,508	220	831	40,466	56,840	18,233	46,681	5,504	75,475	19,348	265,106
Өмнөговь	137	7	89	4,291	7,787	1,460	7,754	168	7,127	2,013	30,833
Өвөрхангай	200	58	111	6,246	8,540	2,382	5,313	225	15,719	2,261	41,055
Завхан	70	14	27	1,982	3,254	710	1,382	73	4,033	929	12,474
Увс	32	5	21	933	1,923	461	850	91	3,318	422	8,056
?	69	12	44	441	922	135	549	239	699	271	3,381
НИЙТ	7,974	9,590	31,132	159,737	284,490	78,478	338,084	67,444	447,268	81,562	1,505,759

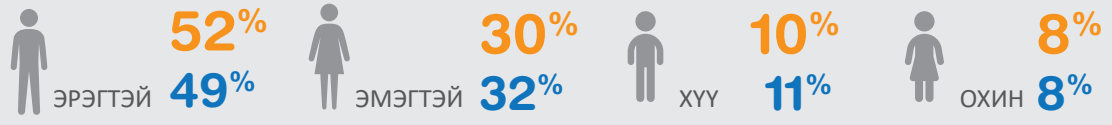
УЛААНБААТАРААС ГАРСАН ХӨДӨЛГӨӨН



Энэхүү зураглалд ашигласан хил, хязгаар, нэр, нэршил нь албан ёсоор хүлээн зөвшөөрөгдсөнийг илтгэхгүй болно

ХҮН АМ ЗҮЙ

XX% - Нийт
XX% - Сүүлийн 24 цаг



Улаанбаатараас гарсан дүүрэг	?	Багахангай	Баянзүрх	Багануур	Баянгол	Чингэлтэй	Хан-Уул	Налайх	Сонгинохайрхан	Сүхбаатар	НИЙТ
Арханагй	364	42	6,338	71	4,630	2,127	3,107	165	11,208	1,821	29,873
Баянхонгор	96	23	2,689	79	2,139	916	1,577	101	6,361	943	14,924
Баян-Өлгий	2	-	555	-	368	93	139	12	819	138	2,126
Булган	243	1	5,329	47	4,042	1,759	2,913	64	8,103	1,471	23,972
Дархан-Уул	145	18	7,388	123	6,086	2,224	4,418	265	22,178	2,520	45,365
Дорнод	77	23	7,161	12	1,304	833	1,436	153	1,298	993	13,290
Дорноговь	197	13	9,416	144	3,861	1,371	2,959	193	2,937	1,547	22,638
Дундговь	94	17	7,873	78	2,910	1,244	4,053	118	4,573	1,789	22,749
Говь-Алтай	31	9	1,240	47	586	312	643	65	3,266	322	6,521
Говьсүмбэр	104	11	7,719	68	2,062	753	1,453	210	1,542	885	14,807
Хэнтий	155	35	17,470	32	2,844	1,502	2,406	279	2,519	2,150	29,392
Ховд	26	-	1,201	10	660	221	614	54	2,862	285	5,933
Хөвсгөл	89	10	3,226	23	1,997	947	1,737	69	6,653	922	15,673
Орхон	149	11	5,884	108	5,545	1,615	3,965	175	10,901	1,675	30,028
Сэлэнгэ	92	19	8,736	182	9,222	2,699	4,791	436	12,542	2,785	41,504
Сүхбаатар	71	18	6,163	16	734	503	896	69	968	965	10,403
Төв	1,348	160	54,772	818	37,262	17,090	43,145	5,162	73,643	18,278	251,678
Өмнөговь	93	20	8,920	144	4,605	1,892	8,054	202	7,672	2,605	34,207
Увс	33	7	1,183	25	632	335	606	39	2,563	311	5,734
Өвөрхангай	233	49	6,478	96	4,941	1,776	4,261	130	14,242	1,864	34,070
Завхан	70	15	2,303	22	1,404	528	1,077	99	4,089	558	10,165
?	243	13	892	68	414	198	991	489	1,026	240	4,574
НИЙТ	3,955	514	172,936	2,213	98,248	40,938	95,241	8,549	201,965	45,067	669,626