

Монгол Улсын Засгийн газар COVID-19-ийн халдвар тархахаас урьдчилан сэргийлэх арга хэмжээг эртнээс эрчимтэй авч эхэлсэн. Боловсролын байгууллагуудын үйл ажиллагааг 1-р сарын 27-ноос эхлэн албан ёсоор зогсоож, коронавирусын халдвар илэрсэн улсууд руу зорчих аялалын хориг тавьсан төдийгүй 2-р сарын 13-нд Монгол улс онцгой байдлын өндөржүүлсэн бэлэн байдалд шилжсэн. Мөн 2020 оны 2-р сарын 24-26-ний өдрүүдэд тохиосон Сар шинийн баярын үеэр коронавирусын халдвар гарах болзошгүй байдлаас урьдчилан сэргийлэх зорилгоор Улсын Онцгой Комиссоос хот хоорондын зорчих хөдөлгөөнийг хориглох шийдвэр гаргасан. Нийслэл Улаанбаатар хот хүн амын төвлөрөл ихтэй, Монгол улсын нийт хүн амын тэн хагас нь оршин суудаг. Үүгээр зогсохгүй, Улаанбаатар хотоор дамжин зорчих хөдөлгөөн их тул коронавирусын халдварыг улс даяар тараах эрсдлийн хамгийн том хүчин зүйлсийн нэг болж байна. Эрсдлийн бэлэн байдлыг цаг ямагт хангаж, коронавирус илэрсэн үед авах арга хэмжээг чанаржуулахын тулд, иргэдийн орж, гарах урсгалын талаарх бүртгэл мэдээллийг сайжруулах ажлыг Нийслэлийн Засаг Даргын Тамгын Газар (НЗДТГ), Олон Улсын Шилжилт Хөдөлгөөний Байгууллага (ОУШХБ)-ын Монгол дахь салбарын техник туслалцаатайгаар хэрэгжүүлж байна. НЗДТГ болон ОУШХБ-ын хамтын ажиллагааны дагуу мэдээлэл цуглуулах ажилд 400 гаруй эмнэлгийн болон боловсролын салбарын ажилтныг дайчлан хамруулж, ДТМ аргачлалд сурган, хэрэгцээт зөвлөмж, техникийн туслалцаагаар ханган ажиллаж байна. Хот хоорондын хөдөлгөөн хязгаарлалттай үед буюу 2-р сарын 27-ны 08 цагаас 3-р сарын 3-ны 06 цаг хүртэл урсгал хөдөлгөөнийг хянах ажлын туршилтын үе хийгдэж, үүнээс хойш 5-р сарын 1-ний өдрийг хүртэл үргэлжилнэ. Нийслэлийн ойролцоох 6 (Эмээлт, Баруунтуруун, Гүнт, Өлзийт, Морин, Налайх) шалган нэвтрүүлэх товчоод дээр тээврийн хэрэгслийн төрөл, зорчигчдын тоо, хүйс, зорчин явж буй чиглэлийн талаарх мэдээллийг 24 цагийн турш иргэдээс авч байна. Хэдийгээр ДТМ аргачлалыг нийслэл хотод анх удаа ашиглаж байгаа боловч дэлхийн 80 гаруй улсад онц байдлын үед ашигладаг ба зөвхөн 2018 онд л гэхэд 40 сая гаруй хүнийг хамруулжээ. Мөн 2018 онд Өмнөд Судан улсад Эбола вирус тархах үеэр иргэдийн хөдөлгөөнийг тандах зорилгоор ДТМ аргачлалыг амжилттай хэрэгжүүлсэн байна. Монгол улсын хувьд Онцгой Байдлын Ерөнхий Газар, ОУШХБ хамтран 2018 оноос хойш 21 аймаг, 330 сумд дахь иргэдийн хөдөлгөөнийг баримжаалан тандаж байгалийн гамшиг, тэр дундаа зудын нөхцөл үүссэн үед ажиллах бэлтгэл ажлыг хангах зорилгоор уг аргачлалыг хэрэглэж ирсэн.

ТОЙМ ТОО

2,107,088

Хөдөлгөөний нэмэгдсэн дүн ДТМ (УХЦ) урсгал хянасан хөдөлгөөний цэгээр хянасан.

13,723 ↑

Сүүлийн 24 цагт бүртгэгдсэн хөдөлгөөн

10,805 (X)
43,439 (Ч)

Зорчих хөдөлгөөн хориотой (X) болон чөлөөтэй (Ч) үеийн өдрийн дундаж хөдөлгөөн

ХҮН АМ ЗҮЙ

XX% - Нийт

XX% - Сүүлийн 24 цагт



ЭРЭГТЭЙ

52%

61%



ЭМЭГТЭЙ

31%

30%



ХҮҮ

9%

6%

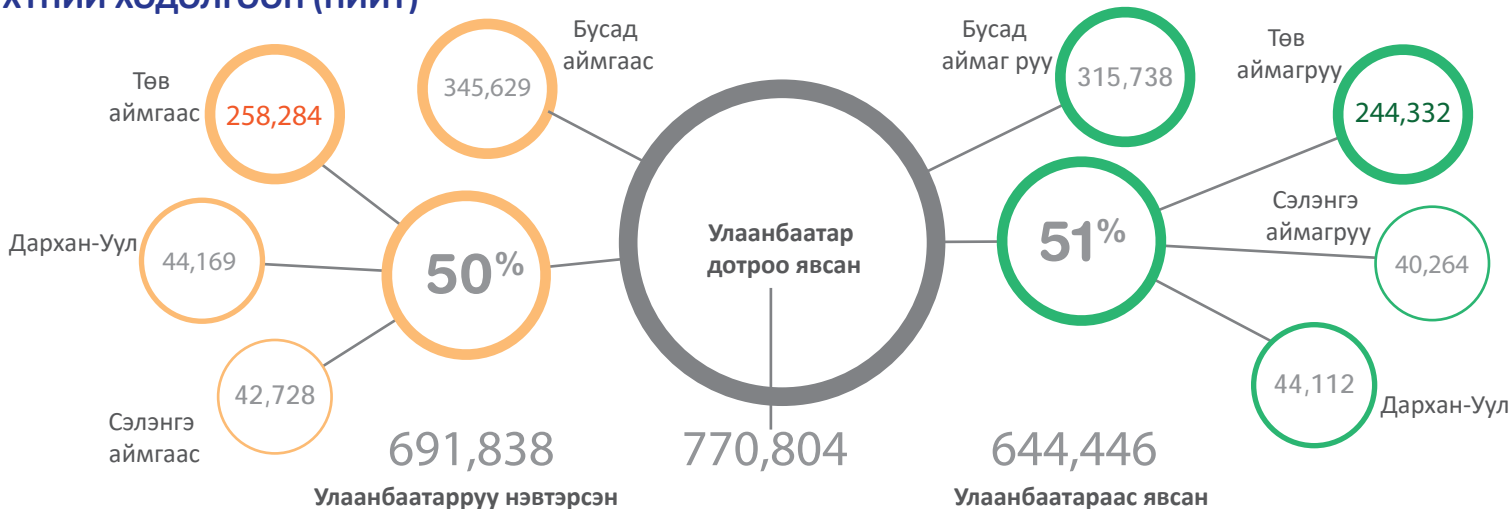


ОХИН

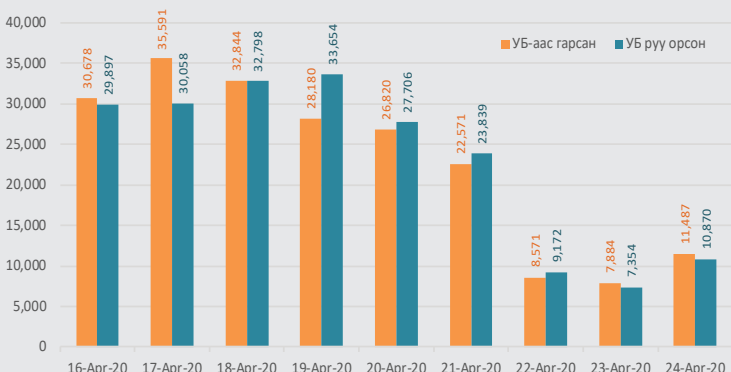
8%

4%

ХҮНИЙ ХӨДӨЛГӨӨН (НИЙТ)



ХӨДӨЛГӨӨНИЙ ЧИГЛЭЛ

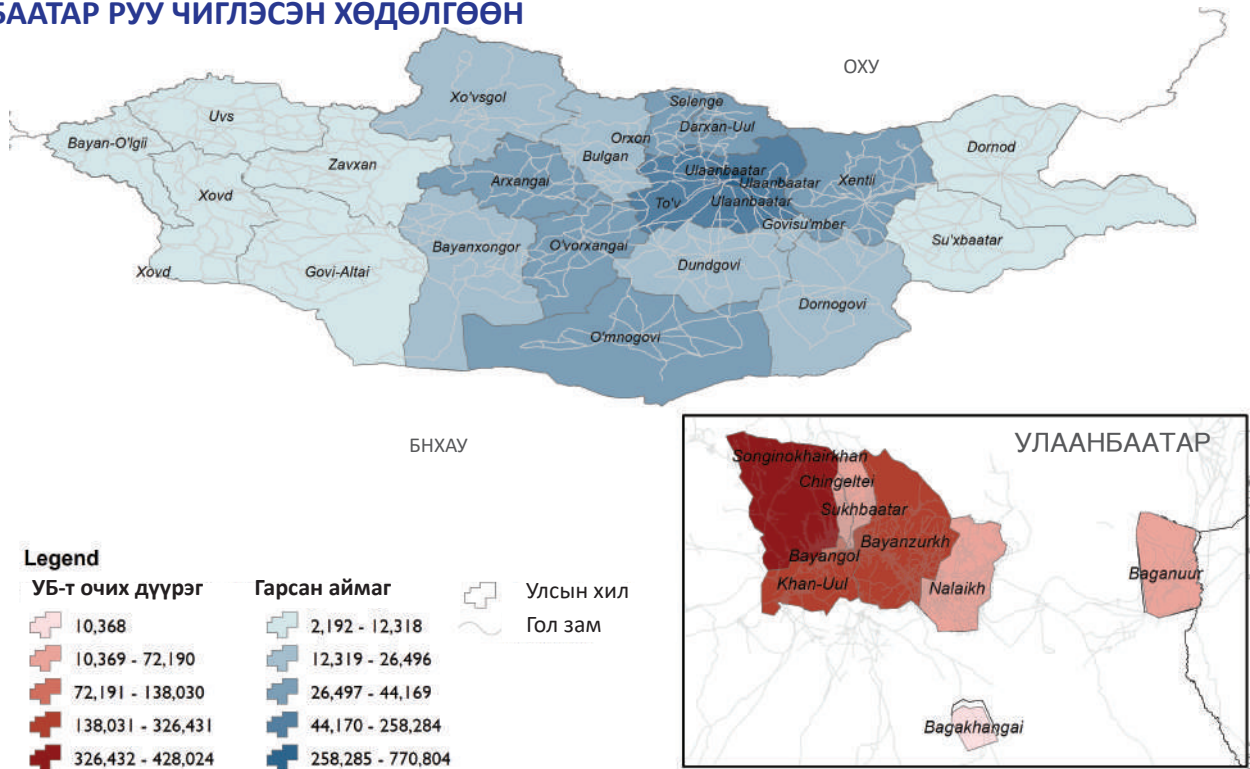


ТОВЧООД ДЭЭРХ ХӨДӨЛГӨӨНИЙ УРСГАЛ

Товчоо	НИЙТ			2020-4-24		
	НИЙТ	Орсон	Гарсан	НИЙТ	Орсон	Гарсан
Баруунтуруун	393,744	187,055	206,689	2,159	1,142	1,017
Өлзийт	317,499	165,341	152,158	1,137	623	514
Налайх	632,295	316,894	315,401	7,059	3,109	3,950
Морин	467,116	233,374	233,742	6,192	3,090	3,102
Эмээлт	710,648	381,574	329,074	4,417	2,189	2,228
Гүнт	355,530	177,958	177,572	1,393	717	676
НИЙТ	2,876,832	1,462,196	1,414,636	22,357	10,870	11,487



УЛААНБААТАР РУУ ЧИГЛЭСЭН ХӨДӨЛГӨӨН



Legend

УБ-т очих дүүрэг

	10,368
	10,369 - 72,190
	72,191 - 138,030
	138,031 - 326,431
	326,432 - 428,024

Гарсан аймаг

	2,192 - 12,318
	12,319 - 26,496
	26,497 - 44,169
	44,170 - 258,284
	258,285 - 770,804

Улсын хил
 Гол зам

Энэхүү зураглалд ашигласан хил, хязгаар, нэр, нэршил нь албан ёсоор хүлээн зөвшөөрөгдсөнийг илтгэхгүй болно

ХҮН АМ ЗҮЙ

XX% - Нийт

XX% - Сүүлийн 24 цаг



ЭРЭГТЭЙ

52%

61%



ЭМЭГТЭЙ

31

31%



ХҮҮ

9%

5%



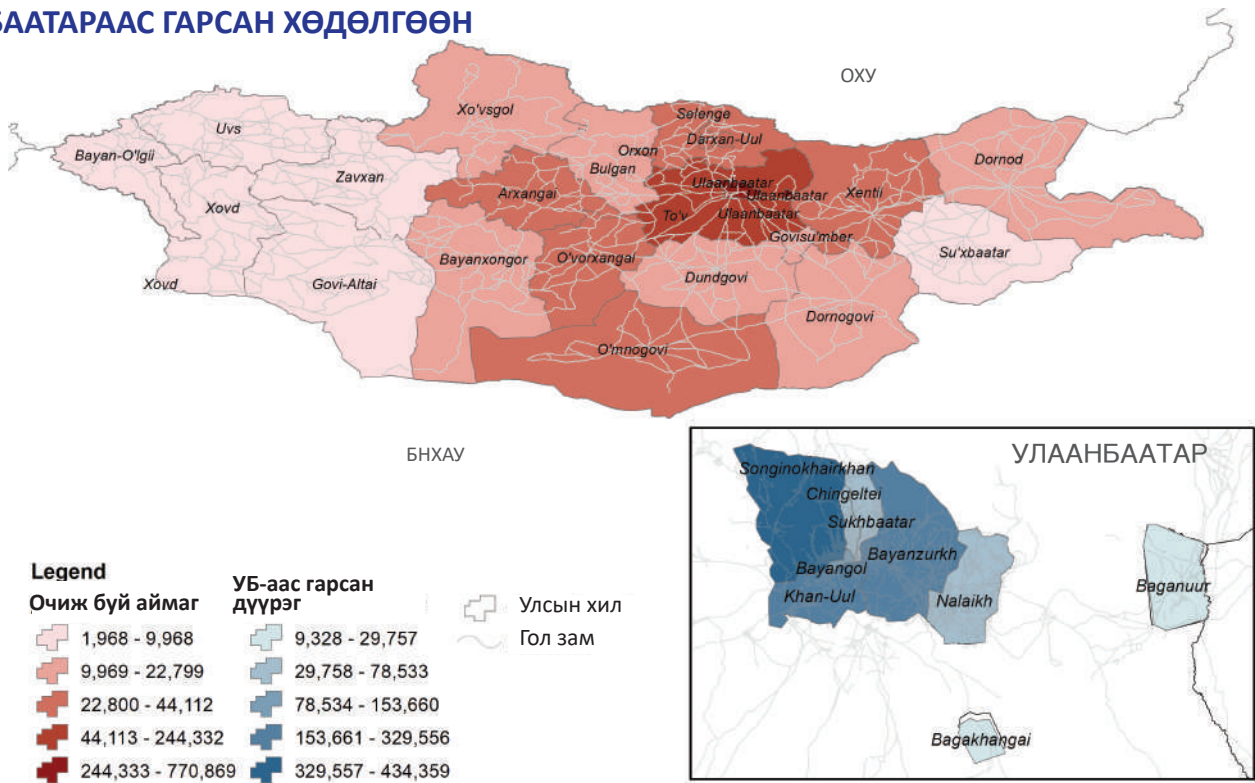
ОХИН

7%

3%

Улаанбаатарт очсон дүүрэг	?	Багахангай	Багануур	Баянгол	Баянзүрх	Чингэлтэй	Хан-Уул	Налайх	Сонгинохайрхан	Сүхбаатар	НИЙТ
Улаанбаатар	3,646	8,624	27,642	46,905	96,392	33,212	228,123	58,147	236,894	31,219	770,804
Архангай	164	16	59	5,970	7,517	2,463	3,762	157	11,761	2,079	33,948
Баянхонгор	87	18	51	2,402	3,490	1,114	1,789	156	6,364	1,138	16,609
Баян-Өлгий	23	-	1	307	516	87	115	23	925	195	2,192
Булган	192	22	46	4,858	6,356	1,921	3,275	107	8,123	1,596	26,496
Дархан-Уул	250	40	115	6,885	8,529	2,317	4,903	328	18,051	2,751	44,169
Дорнод	102	31	15	1,301	6,018	843	1,424	83	1,407	1,094	12,318
Дорноговь	299	35	63	3,563	8,135	1,065	2,592	238	2,666	1,539	20,195
Дундговь	125	19	49	3,280	7,737	1,210	3,991	94	4,070	1,693	22,268
Говь-Алтай	41	11	36	933	1,685	433	721	29	3,151	450	7,490
Говьсүмбэр	226	9	85	2,246	7,706	696	1,540	193	1,531	1,115	15,347
Хэнтий	169	32	33	2,889	17,227	1,635	2,812	303	2,845	2,377	30,322
Ховд	10	-	12	803	1,469	322	813	43	3,333	260	7,065
Хөвсгөл	98	35	85	3,110	4,176	1,184	2,091	88	6,435	1,308	18,610
Орхон	141	4	110	5,961	6,817	1,515	4,405	192	9,270	2,097	30,512
Сэлэнгэ	156	34	165	9,690	9,817	2,912	5,186	363	11,291	3,114	42,728
Сүхбаатар	65	34	26	946	5,741	521	822	97	918	804	9,974
Төв	1,493	215	814	39,374	55,433	17,807	45,540	5,252	73,417	18,939	258,284
Өмнөговь	137	7	88	4,149	7,601	1,406	7,602	152	6,974	1,963	30,079
Өвөрхангай	196	58	111	5,978	8,338	2,315	5,137	216	15,166	2,205	39,720
Завхан	70	14	23	1,935	3,214	691	1,356	71	3,945	919	12,238
Увс	32	5	21	919	1,895	447	822	91	3,289	416	7,937
?	69	12	44	441	911	129	537	239	686	269	3,337
НИЙТ	7,791	9,275	29,694	154,845	276,720	76,245	329,358	66,662	432,512	79,540	1,462,642

УЛААНБААТАРААС ГАРСАН ХӨДӨЛГӨӨН



Энэхүү зураглалд ашигласан хил, хязгаар, нэр, нэршил нь албан ёсоор хүлээн зөвшөөрөгдсөнийг илтгэхгүй болно

ХҮН АМ ЗҮЙ

XX% - Нийт

XX% - Сүүлийн 24 цагт



ЭРЭГТЭЙ

52%

60%



ЭМЭГТЭЙ

30%

27%



ХҮҮ

10%

8%



ОХИН

8%

5%

Улаанбаатараас гарсан дүүрэг	?	Багахангай	Баянзүрх	Багануур	Баянгол	Чингэлтэй	Хан-Уул	Налайх	Сонгинохайрхан	Сүхбаатар	НИЙТ
Арханагй	336	42	6,015	63	4,361	2,042	2,935	165	10,618	1,748	28,325
Баянхонгор	91	21	2,561	79	2,013	899	1,503	94	6,055	876	14,192
Баян-Өлгий	2	-	497	-	354	86	131	12	755	131	1,968
Булган	227	1	5,035	47	3,797	1,676	2,742	64	7,827	1,383	22,799
Дархан-Уул	139	18	7,188	123	5,943	2,183	4,329	253	21,483	2,453	44,112
Дорнод	77	8	6,789	12	1,246	785	1,385	142	1,268	920	12,632
Дорноговь	138	13	9,075	135	3,737	1,356	2,810	184	2,813	1,477	21,738
Дундговь	93	17	7,476	76	2,773	1,186	3,912	113	4,367	1,725	21,738
Говь-Алтай	31	9	1,188	34	548	288	605	65	3,041	299	6,108
Говьсүмбэр	89	6	7,474	68	1,963	733	1,397	189	1,459	875	14,253
Хэнтий	142	23	16,806	32	2,742	1,459	2,297	257	2,435	2,051	28,244
Ховд	24	-	1,144	10	623	221	593	54	2,718	269	5,656
Хөвсгөл	80	10	3,035	23	1,907	898	1,673	69	6,256	862	14,813
Орхон	138	11	5,694	104	5,349	1,561	3,823	175	10,515	1,641	29,011
Сэлэнгэ	86	19	8,485	177	8,869	2,612	4,687	431	12,217	2,681	40,264
Сүхбаатар	71	15	5,946	16	704	481	844	69	930	892	9,968
Төв	1,282	145	52,907	804	36,045	16,566	41,836	5,000	71,926	17,821	244,332
Өмнөговь	93	20	8,436	139	4,394	1,820	7,779	193	7,376	2,492	32,742
Увс	27	7	1,088	25	569	318	556	39	2,326	301	5,256
Өвөрхангай	221	49	6,178	93	4,726	1,665	4,034	112	13,476	1,804	32,358
Завхан	70	15	2,124	22	1,332	496	1,016	99	3,763	522	9,459
?	240	13	876	68	390	194	980	484	999	234	4,478
НИЙТ	3,697	462	166,017	2,150	94,385	39,525	91,867	8,263	194,623	43,457	644,446