

Монгол Улсын Засгийн газар COVID-19-ийн халдвар тархахаас урьдчилан сэргийлэх арга хэмжээг эртнээс эрчимтэй авч эхэлсэн. Боловсролын байгууллагуудын үйл ажиллагааг 1-р сарын 27-ноос эхлэн албан ёсоор зогсоож, коронавирусын халдвар илэрсэн улсууд руу зорчих аялалын хориг тавьсан төдийгүй 2-р сарын 13-нд Монгол улс онцгой байдлын өндөржүүлсэн бэлэн байдалд шилжсэн. Мөн 2020 оны 2-р сарын 24-26-ний өдрүүдэд тохиосон Сар шинийн баярын үеэр коронавирусын халдвар гарах болзошгүй байдлаас урьдчилан сэргийлэх зорилгоор Улсын Онцгой Комиссоос хот хоорондын зорчих хөдөлгөөнийг хориглох шийдвэр гаргасан. Нийслэл Улаанбаатар хот хүн амын төвлөрөл ихтэй, Монгол улсын нийт хүн амын тэн хагас нь оршин суудаг. Үүгээр зогсохгүй, Улаанбаатар хотоор дамжин зорчих хөдөлгөөн их тул коронавирусын халдварыг улс даяар тараах эрсдлийн хамгийн том хүчин зүйлсийн нэг болж байна. Эрсдлийн бэлэн байдлыг цаг ямагт хангаж, коронавирус илэрсэн үед авах арга хэмжээг чанаржуулахын тулд, иргэдийн орж, гарах урсгалын талаарх бүртгэл мэдээллийг сайжруулах ажлыг Нийслэлийн Засаг Даргын Тамгын Газар (НЗДТГ), Олон Улсын Шилжилт Хөдөлгөөний Байгууллага (ОУШХБ)-ын Монгол дахь салбарын техник туслалцаатайгаар хэрэгжүүлж байна. НЗДТГ болон ОУШХБ-ын хамтын ажиллагааны дагуу мэдээлэл цуглуулах ажилд 400 гаруй эмнэлгийн болон боловсролын салбарын ажилтныг дайчлан хамруулж, ДТМ аргачлалд сурган, хэрэгцээт зөвлөмж, техникийн туслалцаагаар ханган ажиллаж байна. Хот хоорондын хөдөлгөөн хязгаарлалттай үед буюу 2-р сарын 27-ны 08 цагаас 3-р сарын 3-ны 06 цаг хүртэл урсгал хөдөлгөөнийг хянах ажлын туршилтын үе хийгдэж, үүнээс хойш 5-р сарын 1-ний өдрийг хүртэл үргэлжилнэ. Нийслэлийн ойролцоох 6 (Эмээлт, Баруунтуруун, Гүнт, Өлзийт, Морин, Налайх) шалган нэвтрүүлэх товчоод дээр тээврийн хэрэгслийн төрөл, зорчигчдын тоо, хүйс, зорчин явж буй чиглэлийн талаарх мэдээллийг 24 цагийн турш иргэдээс авч байна. Хэдийгээр ДТМ аргачлалыг нийслэл хотод анх удаа ашиглаж байгаа боловч дэлхийн 80 гаруй улсад онц байдлын үед ашигладаг ба зөвхөн 2018 онд л гэхэд 40 сая гаруй хүнийг хамруулжээ. Мөн 2018 онд Өмнөд Судан улсад Эбола вирус тархах үеэр иргэдийн хөдөлгөөнийг тандах зорилгоор ДТМ аргачлалыг амжилттай хэрэгжүүлсэн байна. Монгол улсын хувьд Онцгой Байдлын Ерөнхий Газар, ОУШХБ хамтран 2018 оноос хойш 21 аймаг, 330 сумд дахь иргэдийн хөдөлгөөнийг баримжаалан тандаж байгалийн гамшиг, тэр дундаа зудын нөхцөл үүссэн үед ажиллах бэлтгэл ажлыг хангах зорилгоор уг аргачлалыг хэрэглэж ирсэн.

ТОЙМ ТОО

2,071,629

Хөдөлгөөний нэмэгдсэн дүн ДТМ (УХЦ) урсгал хянасан хөдөлгөөний цэгээр хянасан.

34,409 ↓

Сүүлийн 24 цагт бүртгэгдсэн хөдөлгөөн

10,196 (X)

43,439 (Ч)

Зорчих хөдөлгөөн хориотой (X) болон чөлөөтэй (Ч) үеийн өдрийн дундаж хөдөлгөөн

ХҮН АМ ЗҮЙ

XX% - Нийт

XX% - Сүүлийн 24 цагт



ЭРЭГТЭЙ

52%

59%



ЭМЭГТЭЙ

31%

30%



ХҮҮ

10%

7%

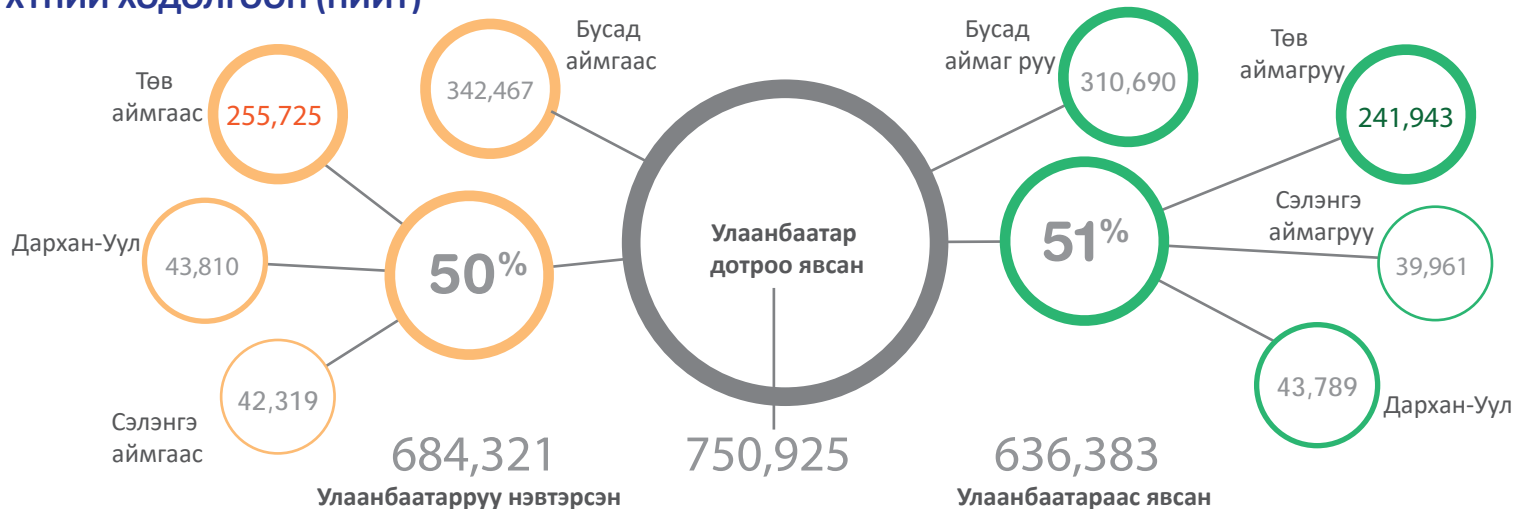


ОХИН

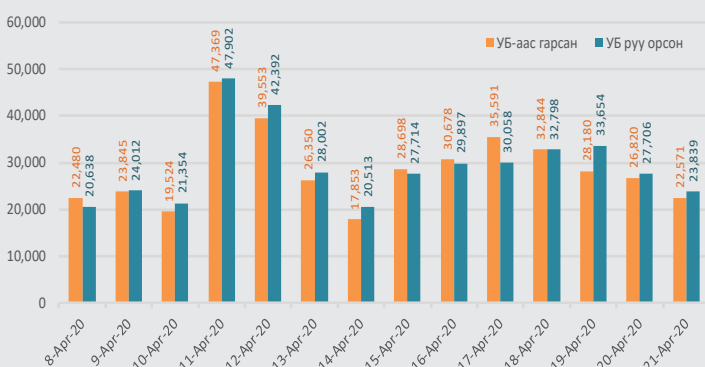
8%

5%

ХҮНИЙ ХӨДӨЛГӨӨН (НИЙТ)



ХӨДӨЛГӨӨНИЙ ЧИГЛЭЛ

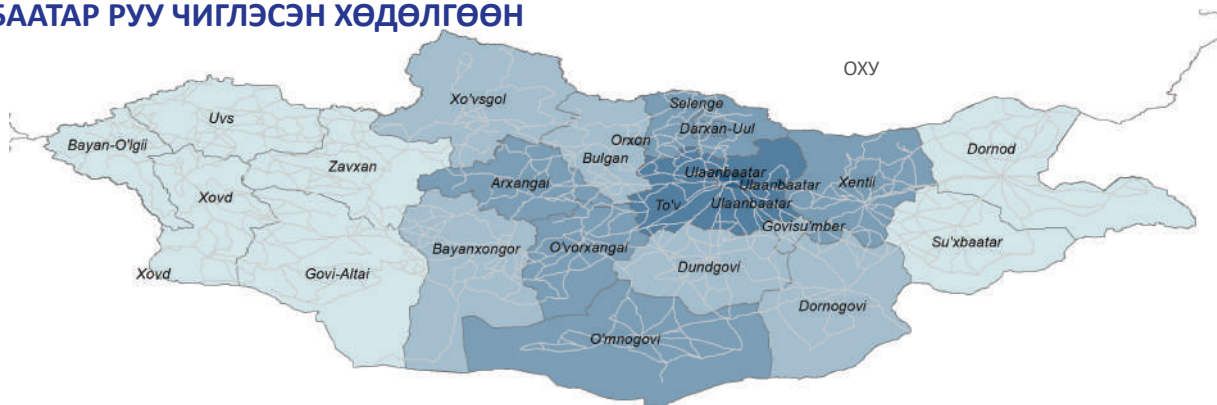


ТОВЧООД ДЭЭРХ ХӨДӨЛГӨӨНИЙ УРСГАЛ

Товчоо	НИЙТ			2020-4-21		
	НИЙТ	Орсон	Гарсан	НИЙТ	Орсон	Гарсан
Баруунтуруун	388,763	184,545	204,218	2,801	1,326	1,475
Өлзийт	311,114	161,938	149,176	4,779	2,158	2,621
Налайх	615,410	308,996	306,414	7,871	4,087	3,784
Морин	456,245	227,953	228,292	9,024	4,158	4,866
Эмээлт	698,396	375,463	322,933	17,362	9,743	7,619
Гүнт	351,566	175,905	175,661	4,573	2,367	2,206
НИЙТ	2,821,494	1,434,800	1,386,694	46,410	23,839	22,571

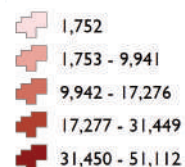


УЛААНБААТАР РУУ ЧИГЛЭСЭН ХӨДӨЛГӨӨН




Legend

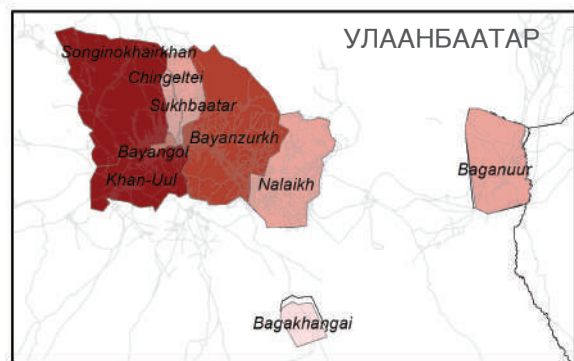
УБ-т очих дүүрэг



Гарсан аймаг



 Улсын хил
 Гол зам



Энэхүү зураглалд ашигласан хил, хязгаар, нэр, нэршил нь албан ёсоор хүлээн зөвшөөрөгдсөнийг илтгэхгүй болно

ХҮН АМ ЗҮЙ

XX% - Нийт

XX% - Сүүлийн 24 цаг



ЭРЭГТЭЙ

52%

59%



ЭМЭГТЭЙ

31%

30%



ХҮҮ

9%

7%



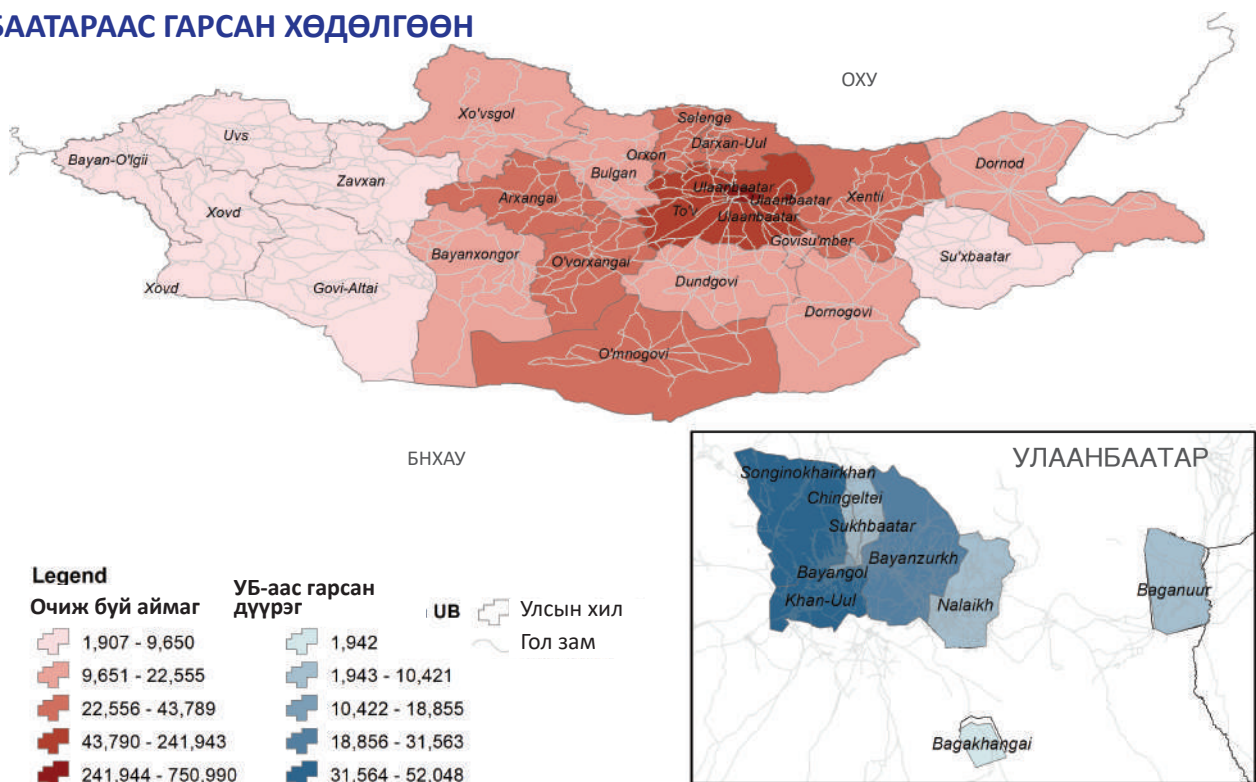
ОХИН

7%

5%

Улаанбаатарт очсон дүүрэг	?	Багахангай	Багануур	Баянгол	Баянзүрх	Чингэлтэй	Хан-Уул	Налайх	Сонгинохайрхан	Сүхбаатар	НИЙТ
Улаанбаатар	3,489	8,467	26,944	46,060	95,052	32,765	221,784	54,440	231,165	30,759	750,925
Архангай	164	16	59	5,909	7,486	2,439	3,726	156	11,690	2,079	33,724
Баянхонгор	87	18	51	2,396	3,461	1,106	1,768	150	6,326	1,138	16,501
Баян-Өлгий	23	-	1	278	512	87	115	23	923	195	2,157
Булган	192	22	46	4,814	6,326	1,912	3,267	107	8,055	1,586	26,327
Дархан-Уул	250	40	115	6,816	8,421	2,303	4,841	327	17,982	2,715	43,810
Дорнод	97	31	15	1,293	5,888	834	1,391	73	1,387	1,070	12,079
Дорноговь	299	35	63	3,531	7,975	1,042	2,551	224	2,630	1,523	19,873
Дундговь	123	19	49	3,249	7,695	1,197	3,961	76	4,038	1,678	22,085
Говь-Алтай	41	11	36	921	1,672	432	710	29	3,067	450	7,369
Говьсүмбэр	226	9	85	2,222	7,618	691	1,531	182	1,511	1,108	15,183
Хэнтий	164	32	31	2,823	17,026	1,596	2,766	261	2,776	2,351	29,826
Ховд	10	-	12	795	1,451	318	805	43	3,270	257	6,961
Хөвсгөл	98	35	85	3,096	4,143	1,166	2,072	88	6,287	1,290	18,360
Орхон	141	4	110	5,919	6,761	1,509	4,368	190	9,212	2,085	30,299
Сэлэнгэ	156	34	161	9,600	9,729	2,899	5,137	358	11,153	3,092	42,319
Сүхбаатар	62	34	26	939	5,661	512	800	97	901	798	9,830
Төв	1,483	207	805	39,015	54,885	17,642	45,099	5,092	72,795	18,702	255,725
Өмнөговь	137	7	86	4,059	7,445	1,357	7,489	147	6,790	1,931	29,448
Өвөрхангай	196	57	111	5,933	8,280	2,300	5,101	216	15,003	2,175	39,372
Завхан	70	14	23	1,924	3,184	682	1,349	71	3,798	908	12,023
Увс	32	5	21	913	1,834	442	810	91	3,221	416	7,785
?	69	12	44	440	891	125	520	220	680	264	3,265
НИЙТ	7,609	9,109	28,979	152,945	273,396	75,356	321,961	62,661	424,660	78,570	1,435,246

УЛААНБААТАРААС ГАРСАН ХӨДӨЛГӨӨН



Энэхүү зураглалд ашигласан хил, хязгаар, нэр, нэршил нь албан ёсоор хүлээн зөвшөөрөгдсөнийг илтгэхгүй болно

ХҮН АМ ЗҮЙ

XX% - Нийт

XX% - Сүүлийн 24 цагт



ЭРЭГТЭЙ

52%

58%



ЭМЭГТЭЙ

30%

30%



ХҮҮ

10%

8%



ОХИН

8%

5%

Улаанбаатараас гарсан дүүрэг	?	Багахангай	Баянзүрх	Багануур	Баянгол	Чингэлтэй	Хан-Уул	Налайх	Сонгинохайрхан	Сүхбаатар	НИЙТ
Архангай	336	42	5,944	53	4,321	2,013	2,905	165	10,489	1,721	27,989
Баянхонгор	91	21	2,500	79	1,958	884	1,484	91	5,972	862	13,942
Баян-Өлгий	2	-	482	-	335	86	129	12	735	126	1,907
Булган	227	1	4,977	47	3,765	1,661	2,705	59	7,747	1,366	22,555
Дархан-Уул	139	18	7,146	123	5,892	2,165	4,298	250	21,328	2,430	43,789
Дорнод	77	8	6,590	12	1,227	752	1,344	133	1,230	912	12,285
Дорноговь	138	13	8,845	133	3,688	1,291	2,757	174	2,766	1,449	21,254
Дундговь	93	17	7,427	76	2,751	1,181	3,897	113	4,326	1,706	21,587
Говь-Алтай	31	9	1,170	34	546	287	595	65	3,015	299	6,051
Говьсүмбэр	84	6	7,397	68	1,932	720	1,382	175	1,424	858	14,046
Хэнтий	141	23	16,433	32	2,658	1,410	2,214	215	2,350	2,007	27,483
Ховд	24	-	1,136	10	619	218	592	54	2,695	267	5,615
Хөвсгөл	80	10	2,989	23	1,896	891	1,657	63	6,196	860	14,665
Орхон	136	11	5,639	104	5,302	1,554	3,784	175	10,453	1,635	28,793
Сэлэнгэ	86	19	8,421	170	8,838	2,584	4,653	425	12,098	2,667	39,961
Сүхбаатар	66	15	5,768	16	677	465	814	63	911	855	9,650
Төв	1,270	143	52,354	781	35,755	16,446	41,488	4,812	71,236	17,658	241,943
Өмнөговь	93	20	8,368	137	4,348	1,802	7,557	186	7,280	2,443	32,234
Увс	27	7	1,063	25	560	318	525	39	2,283	298	5,145
Өвөрхангай	221	49	6,089	93	4,653	1,650	3,998	112	13,338	1,798	32,001
Завхан	70	15	2,069	20	1,274	480	1,000	97	3,707	520	9,252
?	232	13	855	67	385	194	941	337	985	227	4,236
НИЙТ	3,664	460	163,662	2,103	93,380	39,052	90,719	7,815	192,564	42,964	636,383