

Монгол Улсын Засгийн газар COVID-19-ийн халдвар тархахаас урьдчилан сэргийлэх арга хэмжээг эртнээс эрчимтэй авч эхэлсэн. Боловсролын байгууллагуудын үйл ажиллагааг 1-р сарын 27-ноос эхлэн албан ёсоор зогсоож, коронавирусын халдвар илэрсэн улсууд руу зорчих аялалын хориг тавьсан төдийгүй 2-р сарын 13-нд Монгол улс онцгой байдлын өндөржүүлсэн бэлэн байдалд шилжсэн. Мөн 2020 оны 2-р сарын 24-26-ний өдрүүдэд тохиосон Сар шинийн баярын үеэр коронавирусын халдвар гарах болзошгүй байдлаас урьдчилан сэргийлэх зорилгоор Улсын Онцгой Комиссоос хот хоорондын зорчих хөдөлгөөнийг хориглох шийдвэр гаргасан. Нийслэл Улаанбаатар хот хүн амын төвлөрөл ихтэй, Монгол улсын нийт хүн амын тэн хагас нь оршин суудаг. Үүгээр зогсохгүй, Улаанбаатар хотоор дамжин зорчих хөдөлгөөн их тул коронавирусын халдварыг улс даяар тараах эрсдлийн хамгийн том хүчин зүйлсийн нэг болж байна. Эрсдлийн бэлэн байдлыг цаг ямагт хангаж, коронавирус илэрсэн үед авах арга хэмжээг чанаржуулахын тулд, иргэдийн орж, гарах урсгалын талаарх бүртгэл мэдээллийг сайжруулах ажлыг Нийслэлийн Засаг Даргын Тамгын Газар (НЗДТГ), Олон Улсын Шилжилт Хөдөлгөөний Байгууллага (ОУШХБ)-ын Монгол дахь салбарын техник туслалцаатайгаар хэрэгжүүлж байна. НЗДТГ болон ОУШХБ-ын хамтын ажиллагааны дагуу мэдээлэл цуглуулах ажилд 400 гаруй эмнэлгийн болон боловсролын салбарын ажилтныг дайчлан хамруулж, ДТМ аргачлалд сурган, хэрэгцээт зөвлөмж, техникийн туслалцаагаар ханган ажиллаж байна. Хот хоорондын хөдөлгөөн хязгаарлалттай үед буюу 2-р сарын 27-ны 08 цагаас 3-р сарын 3-ны 06 цаг хүртэл урсгал хөдөлгөөнийг хянах ажлын туршилтын үе хийгдэж, үүнээс хойш 5-р сарын 1-ний өдрийг хүртэл үргэлжилнэ. Нийслэлийн ойролцоох 6 (Эмээлт, Баруунтуруун, Гүнт, Өлзийт, Морин, Налайх) шалган нэвтрүүлэх товчоод дээр тээврийн хэрэгслийн төрөл, зорчигчдын тоо, хүйс, зорчин явж буй чиглэлийн талаарх мэдээллийг 24 цагийн турш иргэдээс авч байна. Хэдийгээр ДТМ аргачлалыг нийслэл хотод анх удаа ашиглаж байгаа боловч дэлхийн 80 гаруй улсад онц байдлын үед ашигладаг ба зөвхөн 2018 онд л гэхэд 40 сая гаруй хүнийг хамруулжээ. Мөн 2018 онд Өмнөд Судан улсад Эбола вирус тархах үеэр иргэдийн хөдөлгөөнийг тандах зорилгоор ДТМ аргачлалыг амжилттай хэрэгжүүлсэн байна. Монгол улсын хувьд Онцгой Байдлын Ерөнхий Газар, ОУШХБ хамтран 2018 оноос хойш 21 аймаг, 330 сумд дахь иргэдийн хөдөлгөөнийг баримжаалан тандаж байгалийн гамшиг, тэр дундаа зудын нөхцөл үүссэн үед ажиллах бэлтгэл ажлыг хангах зорилгоор уг аргачлалыг хэрэглэж ирсэн.

### ТОЙМ ТОО

1,903,352

Хөдөлгөөний нэмэгдсэн дүн ДТМ (УХЦ) урсгал хянасан хөдөлгөөний цэгээр хянасан.

48,052↑

Сүүлийн 24 цагт бүртгэгдсэн хөдөлгөөн

10,196 (X)  
43,576 (Ч)

Зорчих хөдөлгөөн хориотой (X) болон чөлөөтэй (Ч) үеийн өдрийн дундаж хөдөлгөөн

### ХҮН АМ ЗҮЙ

XX% - Нийт  
XX% - Сүүлийн 24 цагт



ЭРЭГТЭЙ

52%  
54%



ЭМЭГТЭЙ

31%  
31%



ХҮҮ

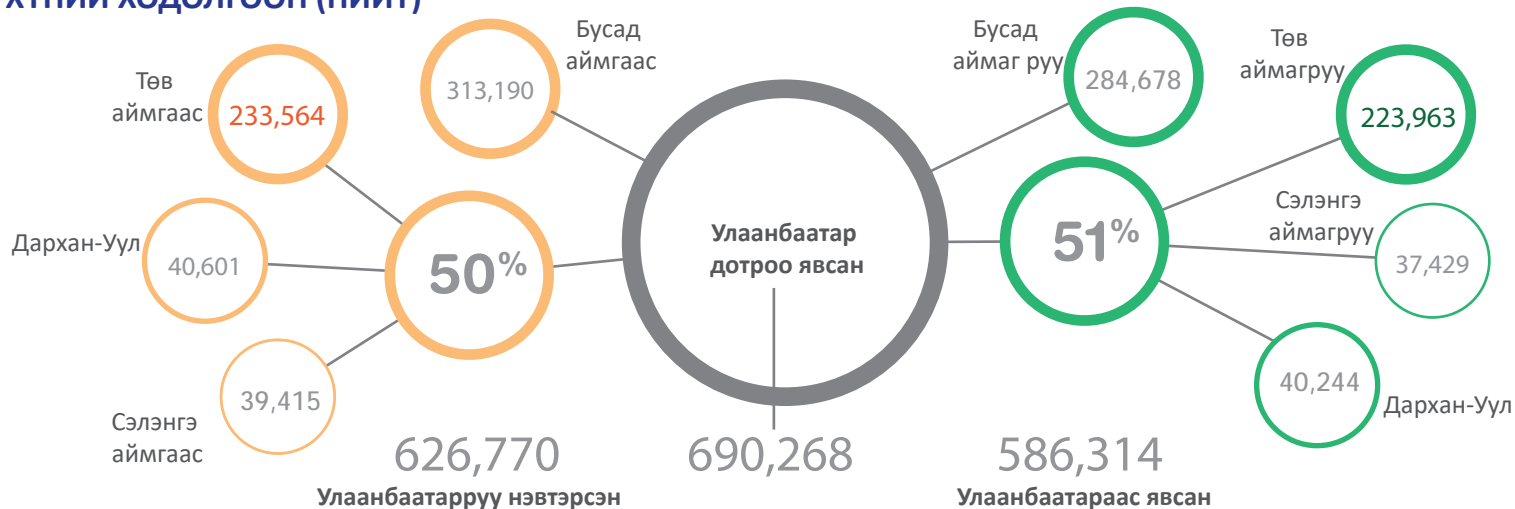
10%  
9%



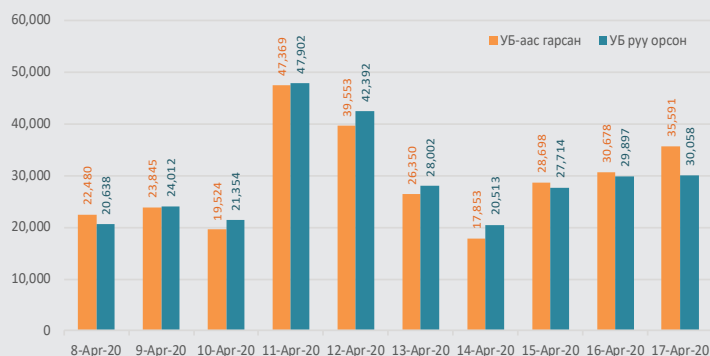
ОХИН

8%  
6%

### ХҮНИЙ ХӨДӨЛГӨӨН (НИЙТ)



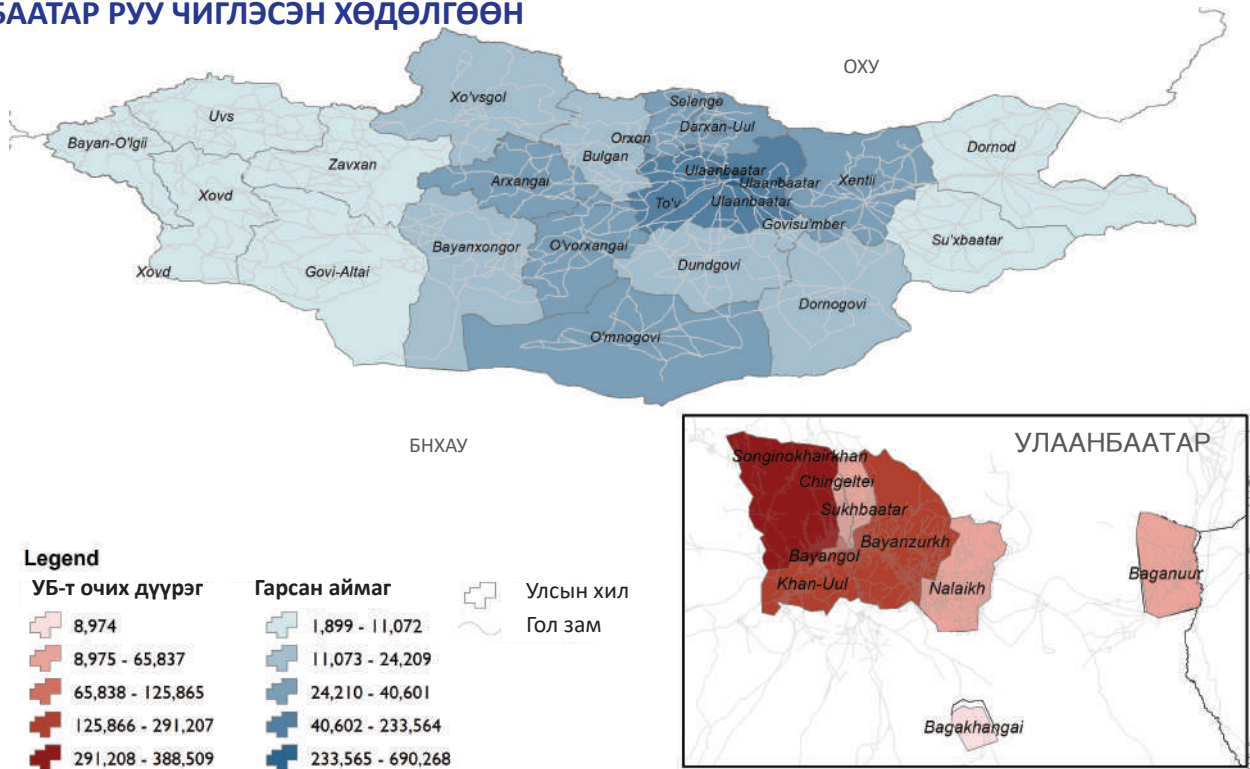
### ХӨДӨЛГӨӨНИЙ ЧИГЛЭЛ



### ТОВЧООД ДЭЭРХ ХӨДӨЛГӨӨНИЙ УРСГАЛ

Товчоо	НИЙТ			2020-4-17		
	НИЙТ	Орсон	Гарсан	НИЙТ	Орсон	Гарсан
Баруунтуруун	370,997	176,590	194,407	4,837	1,565	3,272
Өлзийт	288,905	148,929	139,976	6,373	2,892	3,481
Налайх	563,101	282,517	280,584	10,995	5,003	5,992
Морин	414,043	207,188	206,855	13,281	6,654	6,627
Эмээлт	648,054	347,847	300,207	19,312	8,672	10,640
Гүнт	307,982	153,732	154,250	10,851	5,272	5,579
<b>НИЙТ</b>	<b>2,593,082</b>	<b>1,316,803</b>	<b>1,276,279</b>	<b>65,649</b>	<b>30,058</b>	<b>35,591</b>

## УЛААНБААТАР РУУ ЧИГЛЭСЭН ХӨДӨЛГӨӨН

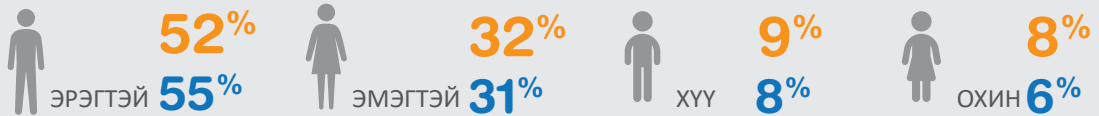


Энэхүү зураглалд ашигласан хил, хязгаар, нэр, нэршил нь албан ёсоор хүлээн зөвшөөрөгдсөнийг илтгэхгүй болно

## ХҮН АМ ЗҮЙ

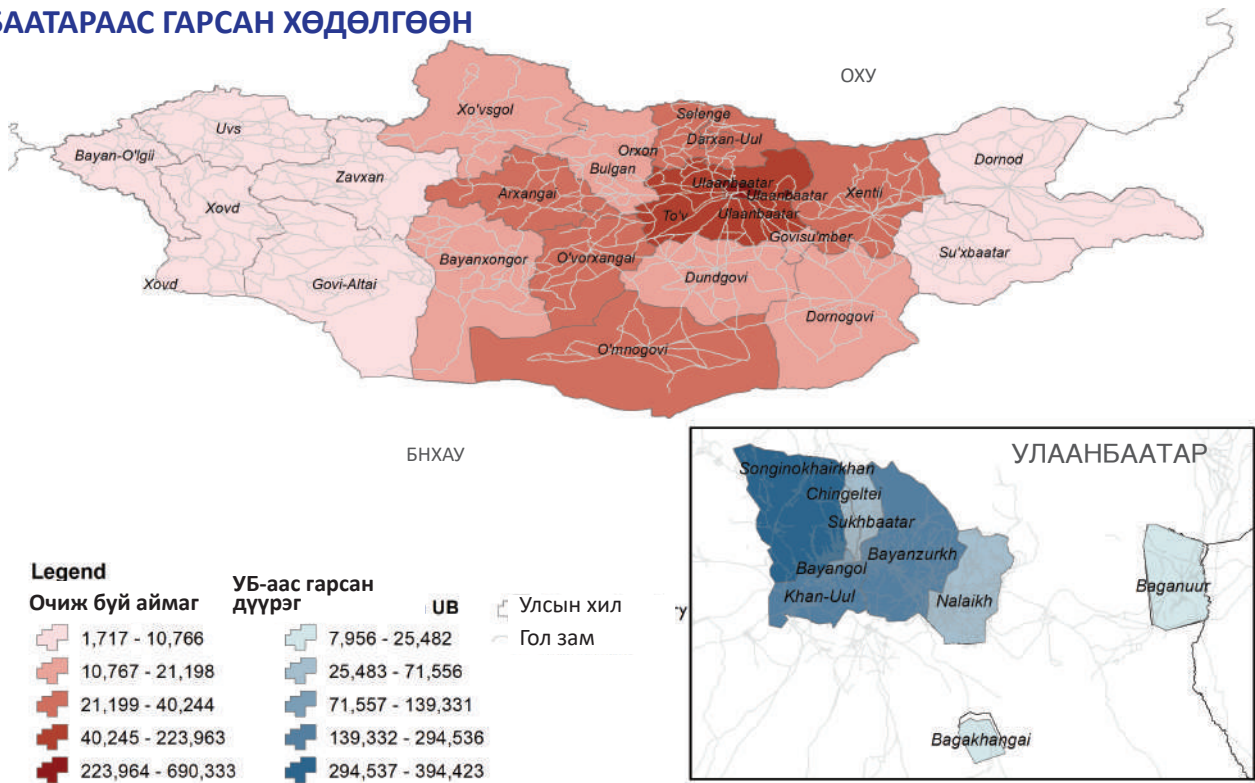
XX% - Нийт

XX% - Сүүлийн 24 цагт



Улаанбаатарт очсон дүүрэг	?	Багахангай	Багануур	Баянгол	Баянзүрх	Чингэлтэй	Хан-Уул	Налайх	Сонгинохайрхан	Сүхбаатар	НИЙТ
Улаанбаатар	2,872	7,338	23,587	42,061	88,303	28,860	202,352	51,794	214,550	28,551	690,268
Архангай	142	12	55	5,533	6,876	2,227	3,471	151	10,784	1,899	31,150
Баянхонгор	78	13	48	2,139	3,170	1,022	1,604	130	5,838	1,065	15,107
Баян-Өлгий	14	-	1	236	437	80	108	23	822	178	1,899
Булган	178	22	44	4,442	5,811	1,682	3,092	99	7,408	1,431	24,209
Дархан-Уул	237	40	114	6,427	7,846	2,092	4,476	316	16,544	2,509	40,601
Дорнод	88	17	10	1,164	5,297	762	1,208	56	1,295	965	10,862
Дорноговь	111	33	63	3,158	7,209	919	2,222	194	2,437	1,356	17,702
Дундговь	91	19	28	3,012	6,988	1,098	3,580	62	3,701	1,561	20,140
Говь-Алтай	39	11	34	869	1,576	420	673	29	2,766	431	6,848
Говьсүмбэр	70	9	73	2,018	6,949	618	1,388	151	1,364	1,015	13,655
Хэнтий	107	16	22	2,568	15,177	1,453	2,478	212	2,552	2,132	26,717
Ховд	10	-	12	752	1,354	304	756	43	2,858	245	6,334
Хөвсгөл	83	35	85	2,851	3,821	1,055	1,923	87	5,608	1,171	16,719
Орхон	126	4	106	5,510	6,341	1,382	4,099	185	8,487	1,968	28,208
Сэлэнгэ	152	34	160	8,821	9,151	2,739	4,753	345	10,366	2,894	39,415
Сүхбаатар	58	19	26	858	5,156	460	725	70	813	720	8,905
Төв	1,134	191	644	35,715	50,172	16,190	41,248	4,091	67,064	17,115	233,564
Өмнөговь	127	7	63	3,741	6,826	1,276	6,780	136	6,330	1,794	27,080
Өвөрхангай	167	53	93	5,512	7,633	2,158	4,753	199	13,847	1,962	36,377
Завхан	70	14	23	1,782	2,906	643	1,271	71	3,441	851	11,072
Увс	28	5	21	867	1,742	409	743	89	2,892	392	7,188
?	59	12	36	428	852	110	426	197	655	243	3,018
<b>НИЙТ</b>	<b>6,041</b>	<b>7,904</b>	<b>25,348</b>	<b>140,464</b>	<b>251,593</b>	<b>67,959</b>	<b>294,129</b>	<b>58,730</b>	<b>392,422</b>	<b>72,448</b>	<b>1,317,038</b>

### УЛААНБААТАРААС ГАРСАН ХӨДӨЛГӨӨН



Энэхүү зураглалд ашигласан хил, хязгаар, нэр, нэршил нь албан ёсоор хүлээн зөвшөөрөгдсөнийг илтгэхгүй болно

### ХҮН АМ ЗҮЙ



Улаанбаатараас гарсан дүүрэг	?	Багахангай	Баянзүрх	Багануур	Баянгол	Чингэлтэй	Хан-Уул	Налайх	Сонгинохайрхан	Сүхбаатар	НИЙТ
Архангай	336	41	5,535	49	3,999	1,854	2,746	155	9,704	1,612	26,031
Баянхонгор	89	21	2,273	78	1,788	808	1,405	82	5,499	807	12,850
Баян-Өлгий	-	-	439	-	300	78	118	12	651	119	1,717
Булган	223	1	4,719	44	3,548	1,560	2,535	50	7,264	1,254	21,198
Дархан-Уул	129	13	6,688	111	5,433	1,983	3,985	233	19,460	2,209	40,244
Дорнод	73	8	5,771	2	1,036	704	1,200	91	1,105	776	10,766
Дорноговь	132	8	8,180	119	3,316	1,209	2,541	152	2,530	1,318	19,505
Дундговь	87	17	6,815	76	2,576	1,127	3,680	90	4,046	1,547	20,061
Говь-Алтай	31	9	1,099	29	490	255	535	60	2,616	269	5,393
Говьсүмбэр	84	6	6,582	54	1,733	664	1,202	113	1,270	781	12,489
Хэнтий	141	12	14,716	29	2,387	1,273	1,961	167	2,132	1,840	24,658
Ховд	24	-	1,076	10	585	199	563	51	2,421	256	5,185
Хөвсгөл	80	10	2,771	18	1,772	809	1,540	61	5,662	796	13,519
Орхон	128	11	5,126	104	4,873	1,472	3,485	150	9,608	1,490	26,447
Сэлэнгэ	80	19	7,918	162	8,165	2,435	4,375	408	11,352	2,515	37,429
Сүхбаатар	60	8	5,200	14	614	437	741	45	860	754	8,733
Төв	1,232	139	48,252	686	33,306	15,351	38,352	3,849	66,523	16,273	223,963
Өмнөговь	89	20	7,865	107	4,086	1,710	7,083	158	6,861	2,269	30,248
Увс	27	7	1,005	25	510	292	474	39	1,978	267	4,624
Өвөрхангай	211	48	5,667	90	4,352	1,547	3,741	105	12,152	1,701	29,614
Завхан	70	11	1,891	20	1,137	436	909	92	3,380	483	8,429
?	163	13	759	59	315	168	346	307	885	196	3,211
<b>НИЙТ</b>	<b>3,489</b>	<b>422</b>	<b>150,347</b>	<b>1,886</b>	<b>86,321</b>	<b>36,371</b>	<b>83,517</b>	<b>6,470</b>	<b>177,959</b>	<b>39,532</b>	<b>586,314</b>