

Монгол Улсын Засгийн газар COVID-19-ийн халдвар тархахаас урьдчилан сэргийлэх арга хэмжээг эртнээс эрчимтэй авч эхэлсэн. Боловсролын байгууллагуудын үйл ажиллагааг 1-р сарын 27-ноос эхлэн албан ёсоор зогсоож, коронавирусын халдвар илэрсэн улсууд руу зорчих аялалын хориг тавьсан төдийгүй 2-р сарын 13-нд Монгол улс онцгой байдлын өндөржүүлсэн бэлэн байдалд шилжсэн. Мөн 2020 оны 2-р сарын 24-26-ний өдрүүдэд тохиосон Сар шинийн баярын үеэр коронавирусын халдвар гарах болзошгүй байдлаас урьдчилан сэргийлэх зорилгоор Улсын Онцгой Комиссоос хот хоорондын зорчих хөдөлгөөнийг хориглох шийдвэр гаргасан. Нийслэл Улаанбаатар хот хүн амын төвлөрөл ихтэй, Монгол улсын нийт хүн амын тэн хагас нь оршин суудаг. Үүгээр зогсохгүй, Улаанбаатар хотоор дамжин зорчих хөдөлгөөн их тул коронавирусын халдварыг улс даяар тараах эрсдлийн хамгийн том хүчин зүйлсийн нэг болж байна. Эрсдлийн бэлэн байдлыг цаг ямагт хангаж, коронавирус илэрсэн үед авах арга хэмжээг чанаржуулахын тулд, иргэдийн орж, гарах урсгалын талаарх бүртгэл мэдээллийг сайжруулах ажлыг Нийслэлийн Засаг Даргын Тамгын Газар (НЗДТГ), Олон Улсын Шилжилт Хөдөлгөөний Байгууллага (ОУШХБ)-ын Монгол дахь салбарын техник туслалцаатайгаар хэрэгжүүлж байна. НЗДТГ болон ОУШХБ-ын хамтын ажиллагааны дагуу мэдээлэл цуглуулах ажилд 400 гаруй эмнэлгийн болон боловсролын салбарын ажилтныг дайчлан хамруулж, ДТМ аргачлалд сурган, хэрэгцээт зөвлөмж, техникийн туслалцаагаар ханган ажиллаж байна. Хот хоорондын хөдөлгөөн хязгаарлалттай үед буюу 2-р сарын 27-ны 08 цагаас 3-р сарын 3-ны 06 цаг хүртэл урсгал хөдөлгөөнийг хянах ажлын туршилтын үе хийгдэж, үүнээс хойш 5-р сарын 1-ний өдрийг хүртэл үргэлжилнэ. Нийслэлийн ойролцоох 6 (Эмээлт, Баруунтуруун, Гүнт, Өлзийт, Морин, Налайх) шалган нэвтрүүлэх товчоод дээр тээврийн хэрэгслийн төрөл, зорчигчдын тоо, хүйс, зорчин явж буй чиглэлийн талаарх мэдээллийг 24 цагийн турш иргэдээс авч байна. Хэдийгээр ДТМ аргачлалыг нийслэл хотод анх удаа ашиглаж байгаа боловч дэлхийн 80 гаруй улсад онц байдлын үед ашигладаг ба зөвхөн 2018 онд л гэхэд 40 сая гаруй хүнийг хамруулжээ. Мөн 2018 онд Өмнөд Судан улсад Эбола вирус тархах үеэр иргэдийн хөдөлгөөнийг тандах зорилгоор ДТМ аргачлалыг амжилттай хэрэгжүүлсэн байна. Монгол улсын хувьд Онцгой Байдлын Ерөнхий Газар, ОУШХБ хамтран 2018 оноос хойш 21 аймаг, 330 сумд дахь иргэдийн хөдөлгөөнийг баримжаалан тандаж байгалийн гамшиг, тэр дундаа зудын нөхцөл үүссэн үед ажиллах бэлтгэл ажлыг хангах зорилгоор уг аргачлалыг хэрэглэж ирсэн.

ТОЙМ ТОО

1,809,081

Хөдөлгөөний нэмэгдсэн дүн ДТМ (УХЦ) урсгал хянасан хөдөлгөөний цэгээр хянасан.

44,852↑

Сүүлийн 24 цагт бүртгэгдсэн хөдөлгөөн

10,196 (X)
43,389 (Ч)

Зорчих хөдөлгөөн хориотой (X) болон чөлөөтэй (Ч) үеийн өдрийн дундаж хөдөлгөөн

ХҮН АМ ЗҮЙ

XX% - Нийт
XX% - Сүүлийн 24 цагт



ЭРЭГТЭЙ **51%**
55%



ЭМЭГТЭЙ **31%**
31%

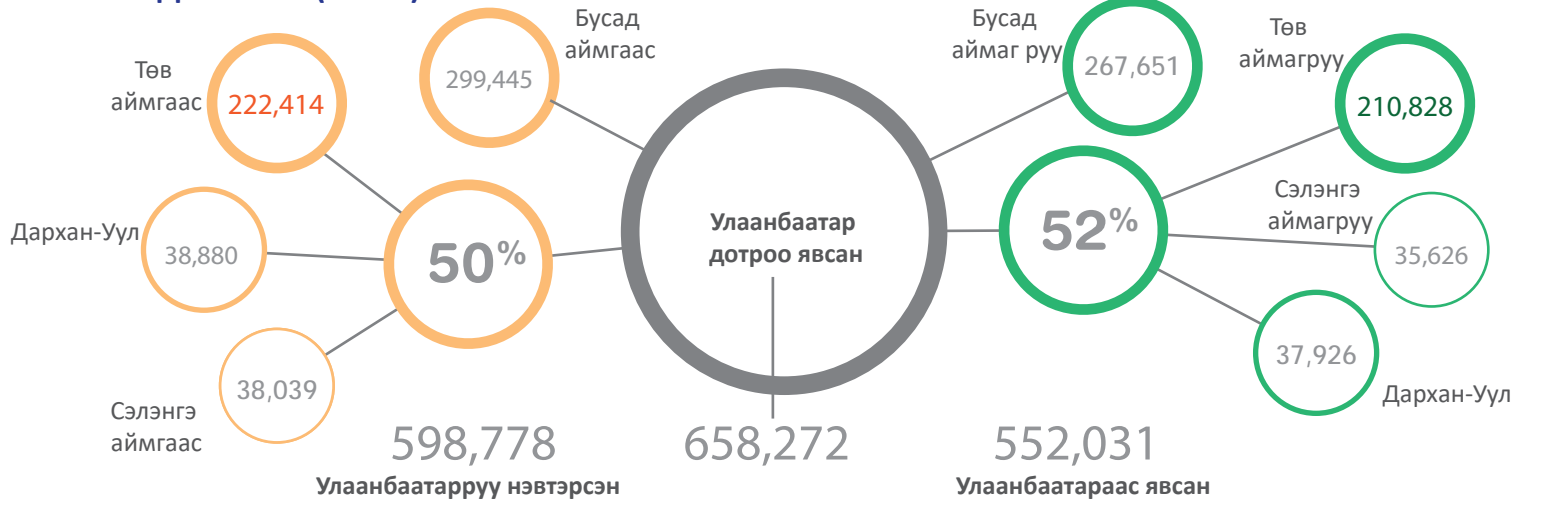


ХҮҮ **10%**
8%

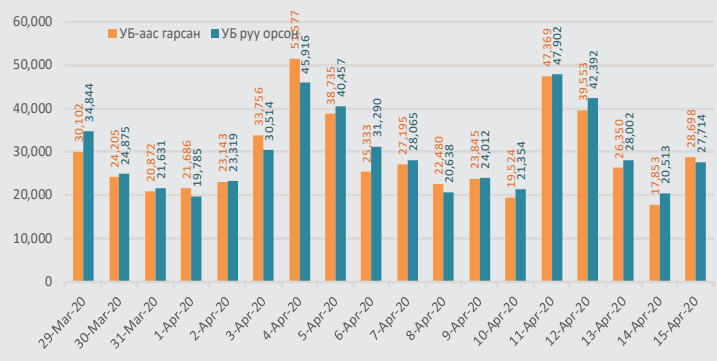


ОХИН **8%**
6%

ХҮНИЙ ХӨДӨЛГӨӨН (НИЙТ)



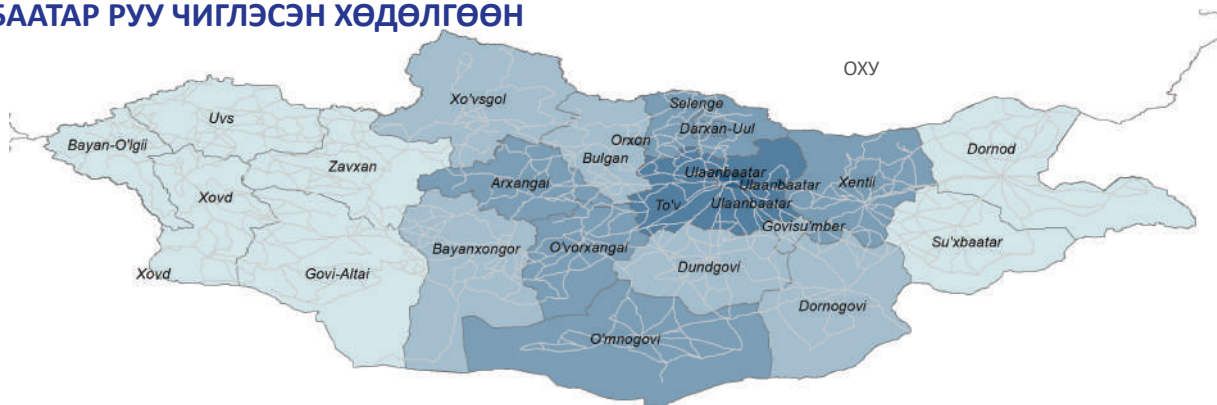
ХӨДӨЛГӨӨНИЙ ЧИГЛЭЛ



ТОВЧООД ДЭЭРХ ХӨДӨЛГӨӨНИЙ УРСГАЛ


Товчоо	НИЙТ			2020-4-15		
	НИЙТ	Орсон	Гарсан	НИЙТ	Орсон	Гарсан
Баруунтуруун	357,925	171,068	186,857	3,834	1,376	2,458
Өлзийт	274,911	141,798	133,113	5,009	2,586	2,423
Налайх	542,805	273,210	269,595	11,107	6,295	4,812
Морин	389,198	194,755	194,443	7,516	3,764	3,752
Эмээлт	611,891	330,897	280,994	23,900	11,297	12,603
Гүнт	290,128	145,120	145,008	5,046	2,396	2,650
НИЙТ	2,466,858	1,256,848	1,210,010	56,412	27,714	28,698

УЛААНБААТАР РУУ ЧИГЛЭСЭН ХӨДӨЛГӨӨН




Legend

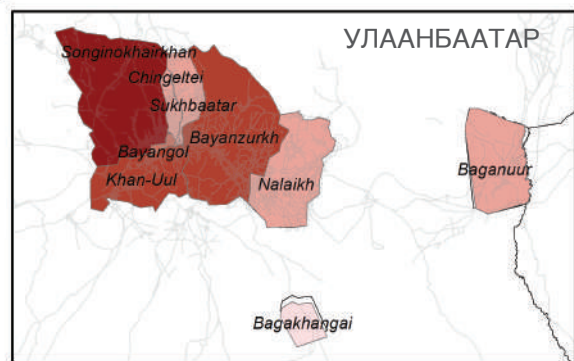
УБ-т очих дүүрэг



Гарсан аймаг



Улсын хил
 Гол зам



Энэхүү зураглалд ашигласан хил, хязгаар, нэр, нэршил нь албан ёсоор хүлээн зөвшөөрөгдсөнийг илтгэхгүй болно

ХҮН АМ ЗҮЙ

XX% - Нийт

XX% - Сүүлийн 24 цагт



ЭРЭГТЭЙ

51%

55%



ЭМЭГТЭЙ

32%

31%



ХҮҮ

9%

8%



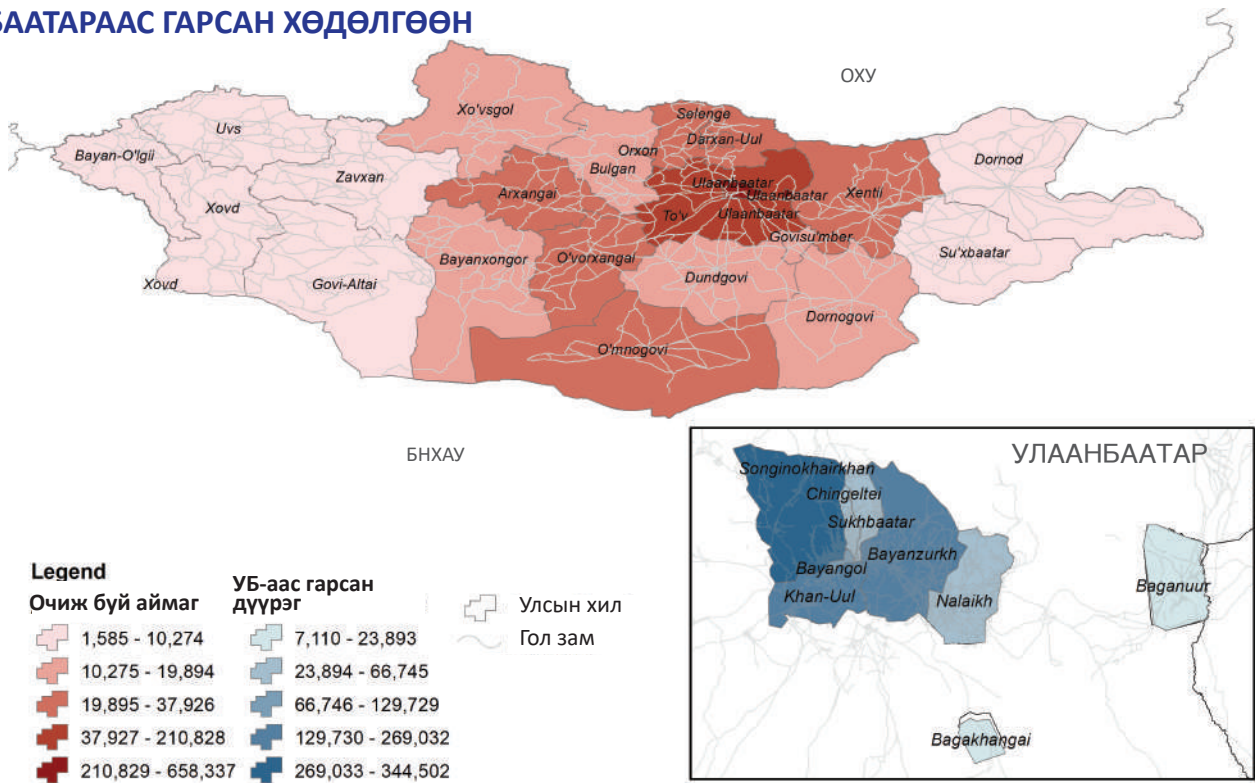
ОХИН

8%

6%

Улаанбаатарт очсон дүүрэг	?	Багахангай	Багануур	Баянгол	Баянзүрх	Чингэлтэй	Хан-Уул	Налайх	Сонгинохайрхан	Сүхбаатар	НИЙТ
Улаанбаатар	2,612	6,644	22,523	40,235	85,402	27,633	191,258	51,160	203,250	27,555	658,272
Архангай	135	12	55	5,285	6,640	2,153	3,372	146	10,293	1,852	29,943
Баянхонгор	71	10	48	2,027	3,008	988	1,532	126	5,526	1,038	14,374
Баян-Өлгий	14	-	-	219	404	76	95	19	764	168	1,759
Булган	168	22	42	4,305	5,588	1,613	2,996	96	7,139	1,391	23,360
Дархан-Уул	223	34	108	6,080	7,556	1,991	4,290	299	15,886	2,413	38,880
Дорнод	83	17	10	1,143	5,062	746	1,146	56	1,245	918	10,426
Дорноговь	100	21	63	3,041	6,884	885	2,119	177	2,366	1,287	16,943
Дундговь	89	19	28	2,886	6,566	1,056	3,449	52	3,490	1,475	19,110
Говь-Алтай	39	11	31	833	1,503	379	643	29	2,579	407	6,454
Говьсүмбэр	65	9	62	1,919	6,569	594	1,334	129	1,285	979	12,945
Хэнтий	107	8	22	2,495	14,586	1,406	2,370	181	2,477	2,011	25,663
Ховд	10	-	12	722	1,287	296	719	43	2,688	238	6,015
Хөвсгөл	83	35	85	2,739	3,675	988	1,866	78	5,377	1,128	16,054
Орхон	120	4	103	5,248	6,054	1,343	3,880	185	8,063	1,905	26,905
Сэлэнгэ	144	34	160	8,431	8,901	2,650	4,569	334	10,012	2,804	38,039
Сүхбаатар	58	19	26	829	4,926	424	694	65	790	667	8,498
Төв	1,057	188	628	34,043	48,000	15,464	39,219	3,654	63,825	16,336	222,414
Өмнөговь	125	7	63	3,579	6,530	1,205	6,326	126	6,053	1,717	25,731
Өвөрхангай	159	53	92	5,309	7,369	2,065	4,547	187	13,267	1,893	34,941
Завхан	63	14	23	1,723	2,784	598	1,235	59	3,339	802	10,640
Увс	28	5	21	827	1,674	380	681	89	2,776	373	6,854
?	59	8	32	384	785	108	396	188	631	239	2,830
НИЙТ	5,612	7,174	24,237	134,302	241,753	65,041	278,736	57,478	373,121	69,596	1,257,050

УЛААНБААТАРААС ГАРСАН ХӨДӨЛГӨӨН



Энэхүү зураглалд ашигласан хил, хязгаар, нэр, нэршил нь албан ёсоор хүлээн зөвшөөрөгдсөнийг илтгэхгүй болно

ХҮН АМ ЗҮЙ

XX% - Нийт

XX% - Сүүлийн 24 цагт



ЭРЭГТЭЙ

51%

53%



ЭМЭГТЭЙ

30%

31%



ХҮҮ

10%

9%



ОХИН

8%

6%

Улаанбаатараас гарсан дүүрэг	?	Багахангай	Баянзүрх	Багануур	Баянгол	Чингэлтэй	Хан-Уул	Налайх	Сонгинохайрхан	Сүхбаатар	НИЙТ
Арханагай	323	35	5,094	49	3,757	1,712	2,553	151	9,048	1,492	24,214
Баянхонгор	89	21	2,065	78	1,628	754	1,326	78	5,127	700	11,866
Баян-Өлгий	-	-	391	-	284	69	110	10	619	102	1,585
Булган	214	1	4,453	42	3,340	1,455	2,399	43	6,784	1,163	19,894
Дархан-Уул	117	13	6,288	97	5,131	1,868	3,771	230	18,307	2,104	37,926
Дорнод	73	8	5,500	2	1,000	691	1,146	78	1,044	732	10,274
Дорноговь	129	5	7,586	101	3,065	1,133	2,407	132	2,377	1,225	18,160
Дундговь	82	17	6,408	70	2,434	1,070	3,461	88	3,852	1,480	18,962
Говь-Алтай	31	9	998	25	423	243	507	59	2,460	243	4,998
Говьсүмбэр	84	6	6,098	51	1,593	628	1,090	94	1,195	722	11,561
Хэнтий	138	12	14,119	27	2,288	1,237	1,881	162	2,056	1,771	23,691
Ховд	24	-	1,006	9	518	170	517	49	2,295	237	4,825
Хөвсгөл	70	7	2,623	16	1,640	753	1,446	58	5,405	730	12,748
Орхон	124	9	4,836	102	4,548	1,356	3,291	146	9,038	1,428	24,878
Сэлэнгэ	75	19	7,585	162	7,723	2,316	4,161	403	10,795	2,387	35,626
Сүхбаатар	59	6	4,985	14	581	420	718	45	829	692	8,349
Төв	1,198	135	45,458	651	31,377	14,522	36,024	3,265	62,871	15,327	210,828
Өмнөговь	89	20	7,529	101	3,914	1,658	6,753	136	6,614	2,175	28,989
Увс	26	7	919	25	456	256	441	39	1,854	249	4,272
Өвөрхангай	211	44	5,263	85	4,042	1,437	3,501	92	11,492	1,524	27,691
Завхан	70	11	1,744	19	1,020	418	816	75	3,112	432	7,717
?	160	13	696	52	298	150	325	284	805	194	2,977
НИЙТ	3,386	398	141,644	1,778	81,060	34,316	78,644	5,717	167,979	37,109	552,031