

Монгол Улсын Засгийн газар COVID-19-ийн халдвар тархахаас урьдчилан сэргийлэх арга хэмжээг эртнээс эрчимтэй авч эхэлсэн. Боловсролын байгууллагуудын үйл ажиллагааг 1-р сарын 27-ноос эхлэн албан ёсоор зогсоож, коронавирусын халдвар илэрсэн улсууд руу зорчих аялалын хориг тавьсан төдийгүй 2-р сарын 13-нд Монгол улс онцгой байдлын өндөржүүлсэн бэлэн байдалд шилжсэн. Мөн 2020 оны 2-р сарын 24-26-ний өдрүүдэд тохиосон Сар шинийн баярын үеэр коронавирусын халдвар гарах болзошгүй байдлаас урьдчилан сэргийлэх зорилгоор Улсын Онцгой Комиссоос хот хоорондын зорчих хөдөлгөөнийг хориглох шийдвэр гаргасан. Нийслэл Улаанбаатар хот хүн амын төвлөрөл ихтэй, Монгол улсын нийт хүн амын тэн хагас нь оршин суудаг. Үүгээр зогсохгүй, Улаанбаатар хотоор дамжин зорчих хөдөлгөөн их тул коронавирусын халдварыг улс даяар тараах эрсдлийн хамгийн том хүчин зүйлсийн нэг болж байна. Эрсдлийн бэлэн байдлыг цаг ямагт хангаж, коронавирус илэрсэн үед авах арга хэмжээг чанаржуулахын тулд, иргэдийн орж, гарах урсгалын талаарх бүртгэл мэдээллийг сайжруулах ажлыг Нийслэлийн Засаг Даргын Тамгын Газар (НЗДТГ), Олон Улсын Шилжилт Хөдөлгөөний Байгууллага (ОУШХБ)-ын Монгол дахь салбарын техник туслалцаатайгаар хэрэгжүүлж байна. НЗДТГ болон ОУШХБ-ын хамтын ажиллагааны дагуу мэдээлэл цуглуулах ажилд 400 гаруй эмнэлгийн болон боловсролын салбарын ажилтныг дайчлан хамруулж, ДТМ аргачлалд сурган, хэрэгцээт зөвлөмж, техникийн туслалцаагаар ханган ажиллаж байна. Хот хоорондын хөдөлгөөн хязгаарлалттай үед буюу 2-р сарын 27-ны 08 цагаас 3-р сарын 3-ны 06 цаг хүртэл урсгал хөдөлгөөнийг хянах ажлын туршилтын үе хийгдэж, үүнээс хойш 5-р сарын 1-ний өдрийг хүртэл үргэлжилнэ. Нийслэлийн ойролцоох 6 (Эмээлт, Баруунтуруун, Гүнт, Өлзийт, Морин, Налайх) шалган нэвтрүүлэх товчоод дээр тээврийн хэрэгслийн төрөл, зорчигчдын тоо, хүйс, зорчин явж буй чиглэлийн талаарх мэдээллийг 24 цагийн турш иргэдээс авч байна. Хэдийгээр ДТМ аргачлалыг нийслэл хотод анх удаа ашиглаж байгаа боловч дэлхийн 80 гаруй улсад онц байдлын үед ашигладаг ба зөвхөн 2018 онд л гэхэд 40 сая гаруй хүнийг хамруулжээ. Мөн 2018 онд Өмнөд Судан улсад Эбола вирус тархах үеэр иргэдийн хөдөлгөөнийг тандах зорилгоор ДТМ аргачлалыг амжилттай хэрэгжүүлсэн байна. Монгол улсын хувьд Онцгой Байдлын Ерөнхий Газар, ОУШХБ хамтран 2018 оноос хойш 21 аймаг, 330 сумд дахь иргэдийн хөдөлгөөнийг баримжаалан тандаж байгалийн гамшиг, тэр дундаа зудын нөхцөл үүссэн үед ажиллах бэлтгэл ажлыг хангах зорилгоор уг аргачлалыг хэрэглэж ирсэн.

### ТОЙМ ТОО

1,764,229

Хөдөлгөөний нэмэгдсэн дүн ДТМ (УХЦ) урсгал хянасан хөдөлгөөний цэгээр хянасан.

27,261 ↓

Сүүлийн 24 цагт бүртгэгдсэн хөдөлгөөн

10,196 (X)

43,350 (Ч)

Зорчих хөдөлгөөн хориотой (X) болон чөлөөтэй (Ч) үеийн өдрийн дундаж хөдөлгөөн

### ХҮН АМ ЗҮЙ

XX% - Нийт

XX% - Сүүлийн 24 цагт



ЭРЭГТЭЙ

51%

57%



ЭМЭГТЭЙ

31%

29%



ХҮҮ

10%

8%

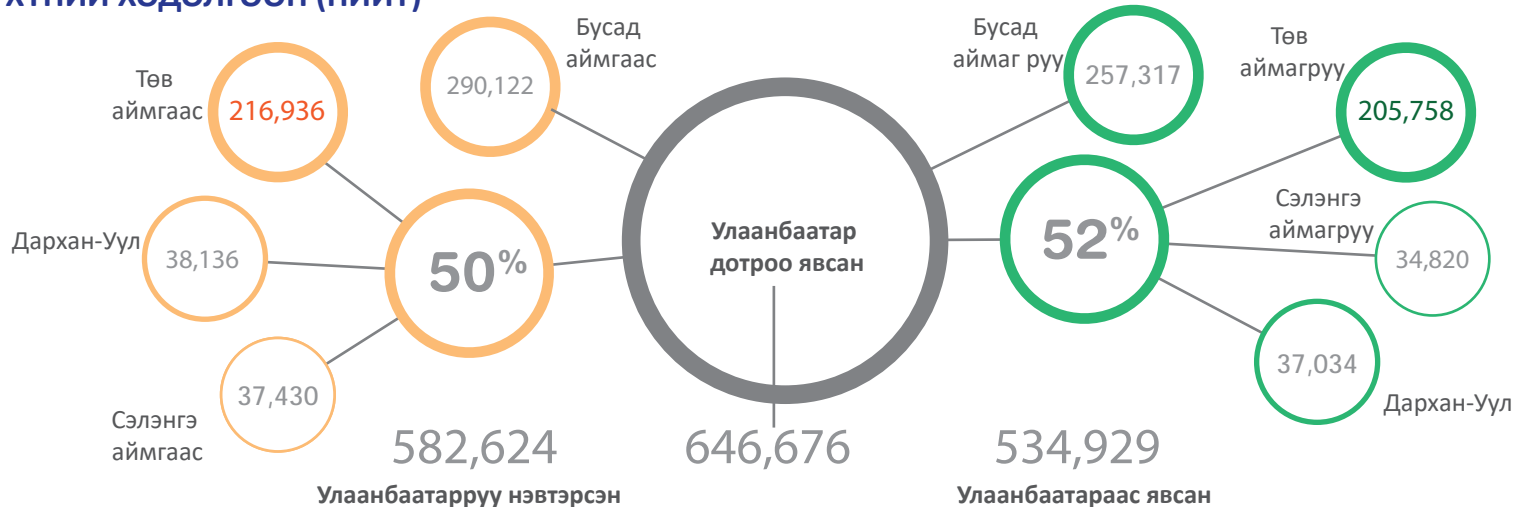


ОХИН

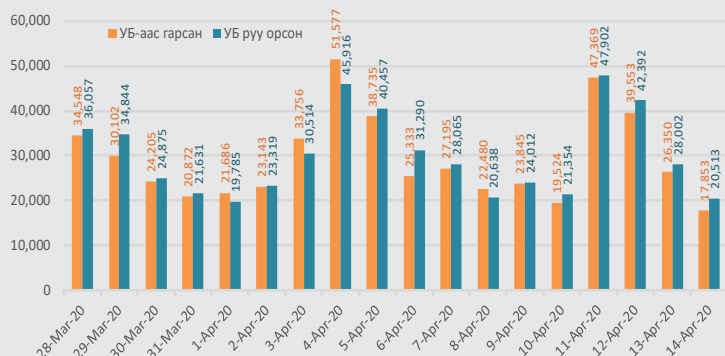
8%

6%

### ХҮНИЙ ХӨДӨЛГӨӨН (НИЙТ)



### ХӨДӨЛГӨӨНИЙ ЧИГЛЭЛ

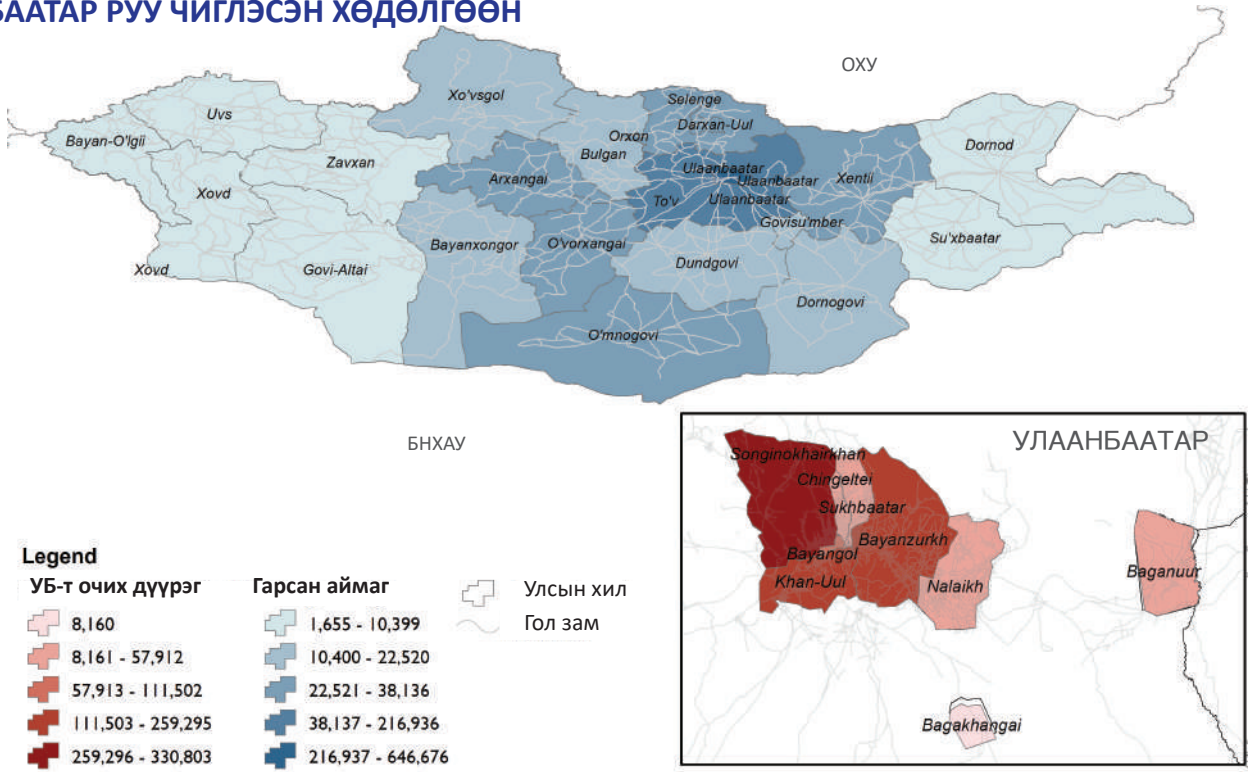


### ТОВЧООД ДЭЭРХ ХӨДӨЛГӨӨНИЙ УРСГАЛ

Товчоо	НИЙТ			2020-4-14		
	НИЙТ	Орсон	Гарсан	НИЙТ	Орсон	Гарсан
Баруунтуруун	354,091	169,692	184,399	3,521	1,809	1,712
Өлзийт	269,902	139,212	130,690	4,543	2,963	1,580
Налайх	531,698	266,915	264,783	10,364	5,324	5,040
Морин	381,682	190,991	190,691	8,304	4,155	4,149
Эмээлт	587,991	319,600	268,391	2,372	1,536	836
Гүнт	285,082	142,724	142,358	9,262	4,726	4,536
<b>НИЙТ</b>	<b>2,410,446</b>	<b>1,229,134</b>	<b>1,181,312</b>	<b>38,366</b>	<b>20,513</b>	<b>17,853</b>



## УЛААНБААТАР РУУ ЧИГЛЭСЭН ХӨДӨЛГӨӨН



Энэхүү зураглалд ашигласан хил, хязгаар, нэр, нэршил нь албан ёсоор хүлээн зөвшөөрөгдсөнийг илтгэхгүй болно

## ХҮН АМ ЗҮЙ

XX% - Нийт

XX% - Сүүлийн 24 цагт



ЭРЭГТЭЙ

51%

56%



ЭМЭГТЭЙ

32%

30%



ХҮҮ

9%

8%



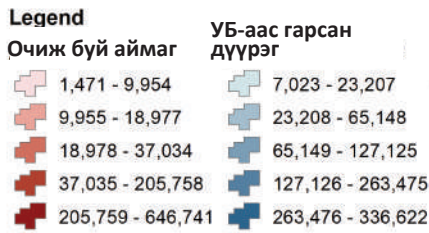
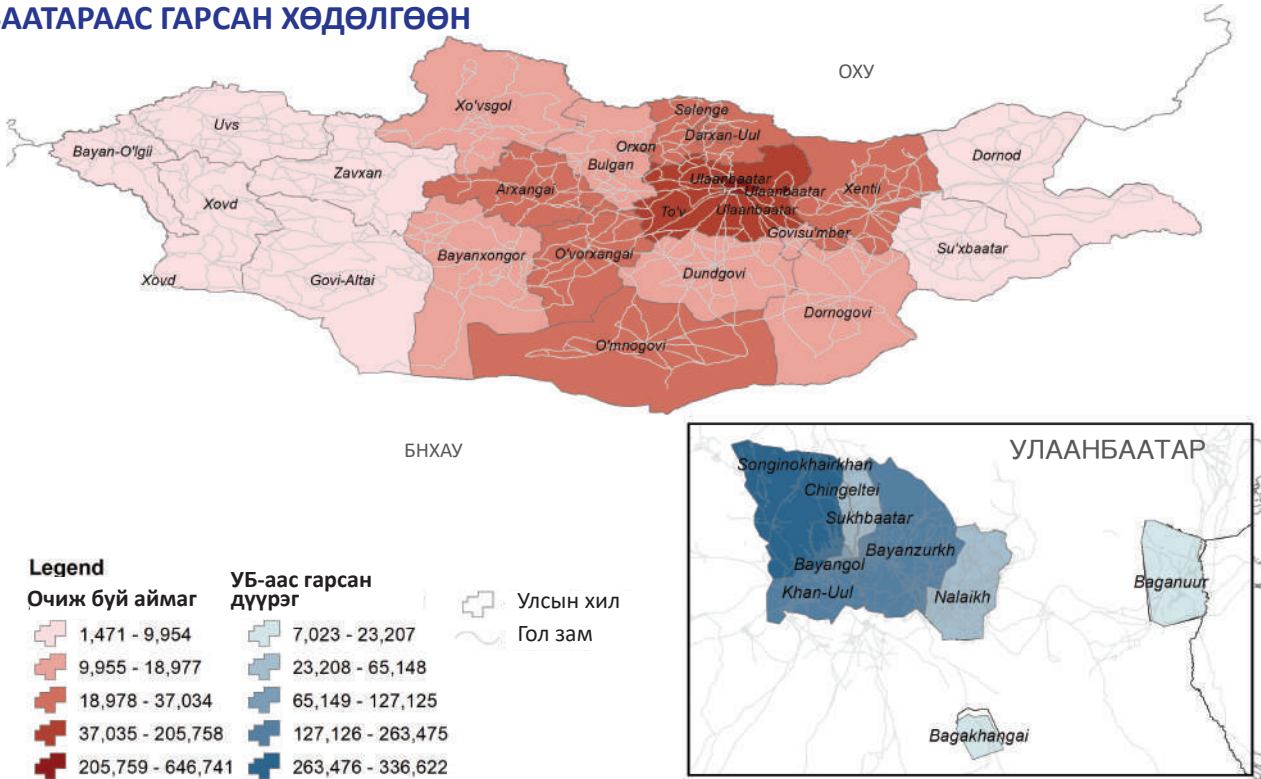
ОХИН

8%

6%

Улаанбаатарт очсон дүүрэг	?	Багахангай	Багануур	Баянгол	Баянзүрх	Чингэлтэй	Хан-Уул	Налайх	Сонгинохайрхан	Сүхбаатар	НИЙТ
Улаанбаатар	2,487	6,567	21,885	39,593	84,121	27,194	187,688	50,955	199,177	27,009	646,676
Архангай	123	12	55	5,083	6,424	2,049	3,196	141	9,963	1,768	28,814
Баянхонгор	60	10	48	1,993	2,913	970	1,470	124	5,420	977	13,985
Баян-Өлгий	14	-	-	208	391	75	91	14	710	152	1,655
Булган	166	22	39	4,152	5,412	1,557	2,902	84	6,853	1,333	22,520
Дархан-Уул	218	34	108	5,966	7,396	1,963	4,219	299	15,565	2,368	38,136
Дорнод	83	17	10	1,118	4,883	714	1,103	52	1,154	865	9,999
Дорноговь	100	21	62	2,980	6,647	861	2,094	166	2,281	1,261	16,473
Дундговь	89	13	28	2,850	6,475	1,038	3,412	52	3,432	1,459	18,848
Говь-Алтай	39	11	31	794	1,437	355	622	27	2,430	388	6,134
Говьсүмбэр	65	9	57	1,876	6,380	592	1,313	128	1,249	957	12,626
Хэнтий	107	8	20	2,442	14,136	1,367	2,278	174	2,365	1,954	24,851
Ховд	7	-	12	686	1,236	283	704	43	2,514	198	5,683
Хөвсгөл	73	35	85	2,657	3,518	944	1,820	76	5,203	1,092	15,503
Орхон	110	4	103	5,076	5,935	1,324	3,789	176	7,957	1,849	26,323
Сэлэнгэ	143	34	160	8,292	8,777	2,618	4,478	333	9,856	2,739	37,430
Сүхбаатар	58	19	26	782	4,693	403	672	65	750	651	8,119
Төв	1,023	184	592	33,395	46,758	15,110	38,282	3,440	62,207	15,945	216,936
Өмнөговь	121	7	61	3,527	6,467	1,197	6,125	126	6,001	1,690	25,322
Өвөрхангай	146	51	85	5,139	7,032	1,978	4,366	178	12,656	1,833	33,464
Завхан	62	13	20	1,713	2,723	567	1,200	59	3,243	799	10,399
Увс	21	5	18	796	1,612	366	663	89	2,661	366	6,597
?	59	8	32	379	783	108	388	188	623	239	2,807
<b>НИЙТ</b>	<b>5,374</b>	<b>7,084</b>	<b>23,537</b>	<b>131,497</b>	<b>236,149</b>	<b>63,633</b>	<b>272,875</b>	<b>56,989</b>	<b>364,270</b>	<b>67,892</b>	<b>1,229,300</b>

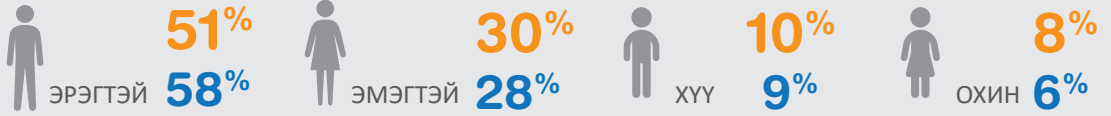
УЛААНБААТАРААС ГАРСАН ХӨДӨЛГӨӨН



Энэхүү зураглалд ашигласан хил, хязгаар, нэр, нэршил нь албан ёсоор хүлээн зөвшөөрөгдсөнийг илтгэхгүй болно

ХҮН АМ ЗҮЙ

XX% - Нийт  
 XX% - Сүүлийн 24 цаг



Улаанбаатараас гарсан дүүрэг	?	Багахангай	Баянзүрх	Багануур	Баянгол	Чингэлтэй	Хан-Уул	Налайх	Сонгинохайрхан	Сүхбаатар	НИЙТ
Арханагай	313	15	4,858	38	3,653	1,618	2,437	148	8,601	1,402	23,083
Баянхонгор	86	18	1,947	78	1,487	695	1,261	75	4,805	675	11,127
Баян-Өлгий	-	-	356	-	267	59	101	4	589	95	1,471
Булган	203	1	4,246	42	3,183	1,409	2,295	40	6,428	1,130	18,977
Дархан-Уул	117	13	6,146	97	5,014	1,813	3,699	230	17,877	2,028	37,034
Дорнод	73	8	5,334	2	974	673	1,099	65	1,009	717	9,954
Дорноговь	129	5	7,473	101	3,003	1,116	2,380	126	2,334	1,200	17,867
Дундговь	76	17	6,278	70	2,398	1,057	3,420	80	3,771	1,456	18,623
Говь-Алтай	31	9	936	18	387	233	486	55	2,313	232	4,700
Говьсүмбэр	84	-	6,021	48	1,550	605	1,079	92	1,189	714	11,382
Хэнтий	135	12	13,669	27	2,237	1,196	1,845	130	1,997	1,698	22,946
Ховд	23	-	948	7	473	161	488	44	2,115	225	4,484
Хөвсгөл	69	7	2,449	16	1,488	699	1,377	54	5,113	687	11,959
Орхон	117	9	4,679	98	4,391	1,330	3,150	144	8,697	1,373	23,988
Сэлэнгэ	69	19	7,450	159	7,498	2,267	4,067	396	10,564	2,331	34,820
Сүхбаатар	59	6	4,805	13	563	413	710	33	800	686	8,088
Төв	1,179	129	44,638	626	30,738	14,142	35,142	3,142	61,069	14,953	205,758
Өмнөговь	89	20	7,395	100	3,801	1,633	6,521	136	6,524	2,130	28,349
Увс	26	7	869	22	413	231	403	36	1,744	222	3,973
Өвөрхангай	211	44	5,015	79	3,844	1,352	3,323	88	10,787	1,463	26,206
Завхан	70	11	1,626	19	927	403	754	75	2,928	416	7,229
?	153	13	690	52	286	146	316	281	785	189	2,911
<b>НИЙТ</b>	<b>3,312</b>	<b>363</b>	<b>137,828</b>	<b>1,712</b>	<b>78,575</b>	<b>33,251</b>	<b>76,353</b>	<b>5,474</b>	<b>162,039</b>	<b>36,022</b>	<b>534,929</b>