

Монгол Улсын Засгийн газар COVID-19-ийн халдвар тархахаас урьдчилан сэргийлэх арга хэмжээг эртнээс эрчимтэй авч эхэлсэн. Боловсролын байгууллагуудын үйл ажиллагааг 1-р сарын 27-ноос эхлэн албан ёсоор зогсоож, коронавирусын халдвар илэрсэн улсууд руу зорчих аялалын хориг тавьсан төдийгүй 2-р сарын 13-нд Монгол улс онцгой байдлын өндөржүүлсэн бэлэн байдалд шилжсэн. Мөн 2020 оны 2-р сарын 24-26-ний өдрүүдэд тохиосон Сар шинийн баярын үеэр коронавирусын халдвар гарах болзошгүй байдлаас урьдчилан сэргийлэх зорилгоор Улсын Онцгой Комиссоос хот хоорондын зорчих хөдөлгөөнийг хориглох шийдвэр гаргасан. Нийслэл Улаанбаатар хот хүн амын төвлөрөл ихтэй, Монгол улсын нийт хүн амын тэн хагас нь оршин суудаг. Үүгээр зогсохгүй, Улаанбаатар хотоор дамжин зорчих хөдөлгөөн их тул коронавирусын халдварыг улс даяар тараах эрсдлийн хамгийн том хүчин зүйлсийн нэг болж байна. Эрсдлийн бэлэн байдлыг цаг ямагт хангаж, коронавирус илэрсэн үед авах арга хэмжээг чанаржуулахын тулд, иргэдийн орж, гарах урсгалын талаарх бүртгэл мэдээллийг сайжруулах ажлыг Нийслэлийн Засаг Даргын Тамгын Газар (НЗДТГ), Олон Улсын Шилжилт Хөдөлгөөний Байгууллага (ОУШХБ)-ын Монгол дахь салбарын техник туслалцаатайгаар хэрэгжүүлж байна. НЗДТГ болон ОУШХБ-ын хамтын ажиллагааны дагуу мэдээлэл цуглуулах ажилд 400 гаруй эмнэлгийн болон боловсролын салбарын ажилтныг дайчлан хамруулж, ДТМ аргачлалд сурган, хэрэгцээт зөвлөмж, техникийн туслалцаагаар ханган ажиллаж байна. Хот хоорондын хөдөлгөөн хязгаарлалттай үед буюу 2-р сарын 27-ны 08 цагаас 3-р сарын 3-ны 06 цаг хүртэл урсгал хөдөлгөөнийг хянах ажлын туршилтын үе хийгдэж, үүнээс хойш 5-р сарын 1-ний өдрийг хүртэл үргэлжилнэ. Нийслэлийн ойролцоох 6 (Эмээлт, Баруунтуруун, Гүнт, Өлзийт, Морин, Налайх) шалган нэвтрүүлэх товчоод дээр тээврийн хэрэгслийн төрөл, зорчигчдын тоо, хүйс, зорчин явж буй чиглэлийн талаарх мэдээллийг 24 цагийн турш иргэдээс авч байна. Хэдийгээр ДТМ аргачлалыг нийслэл хотод анх удаа ашиглаж байгаа боловч дэлхийн 80 гаруй улсад онц байдлын үед ашигладаг ба зөвхөн 2018 онд л гэхэд 40 сая гаруй хүнийг хамруулжээ. Мөн 2018 онд Өмнөд Судан улсад Эбола вирус тархах үеэр иргэдийн хөдөлгөөнийг тандах зорилгоор ДТМ аргачлалыг амжилттай хэрэгжүүлсэн байна. Монгол улсын хувьд Онцгой Байдлын Ерөнхий Газар, ОУШХБ хамтран 2018 оноос хойш 21 аймаг, 330 сумд дахь иргэдийн хөдөлгөөнийг баримжаалан тандаж байгалийн гамшиг, тэр дундаа зудын нөхцөл үүссэн үед ажиллах бэлтгэл ажлыг хангах зорилгоор уг аргачлалыг хэрэглэж ирсэн.

### ТОЙМ ТОО

1,736,968

Хөдөлгөөний нэмэгдсэн дүн ДТМ (УХЦ)  
урсгал хянасан хөдөлгөөний цэгээр хянасан.

40,665

Сүүлийн 24 цагт  
бүртгэгдсэн хөдөлгөөн

10,196 (X)

43,797 (Ч)

Зорчих хөдөлгөөн хориотой (X) болон  
чөлөөтэй (Ч) үеийн өдрийн дундаж хөдөлгөөн

### ХҮН АМ ЗҮЙ

XX% - Нийт

XX% - Сүүлийн 24 цагт



ЭРЭГТЭЙ

51%

53%



ЭМЭГТЭЙ

31%

31%



ХҮҮ

10%

9%

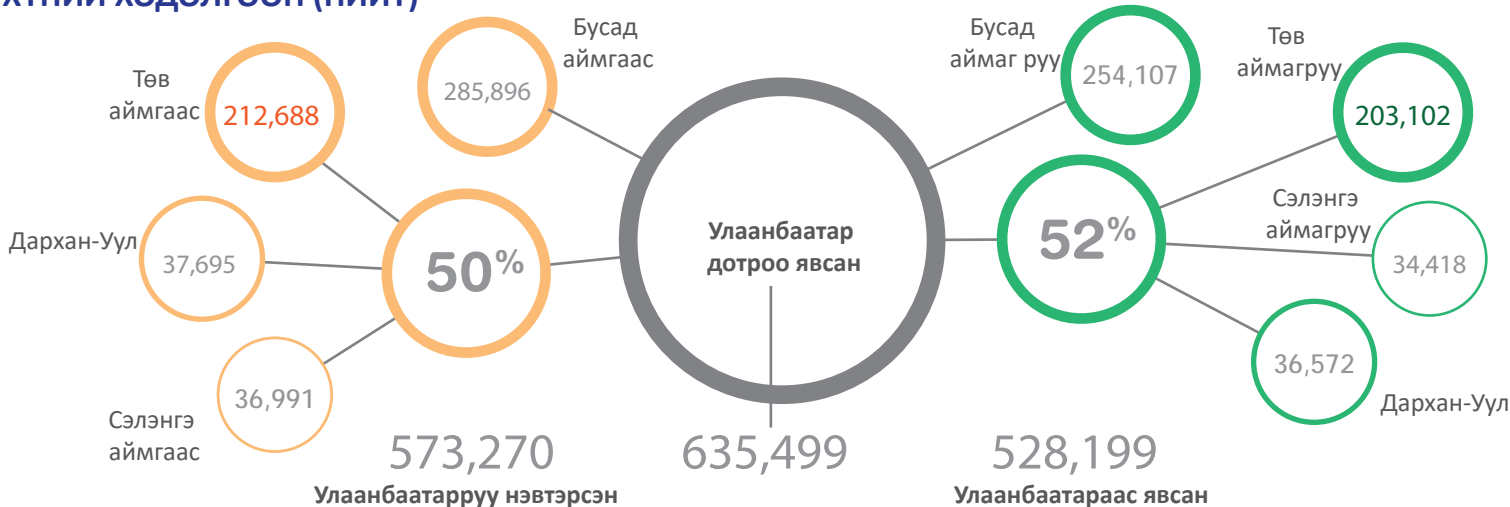


ОХИН

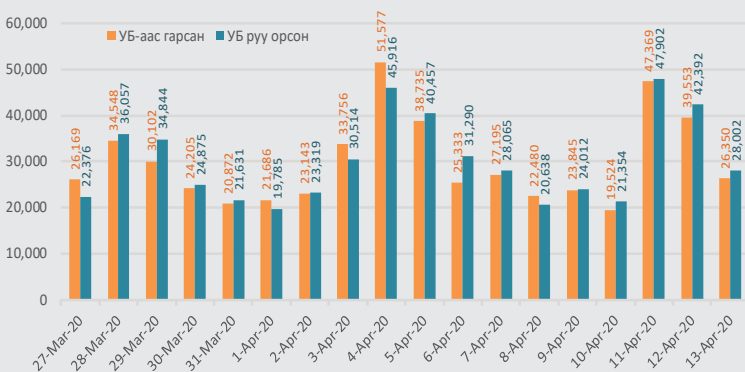
8%

7%

### ХҮНИЙ ХӨДӨЛГӨӨН (НИЙТ)



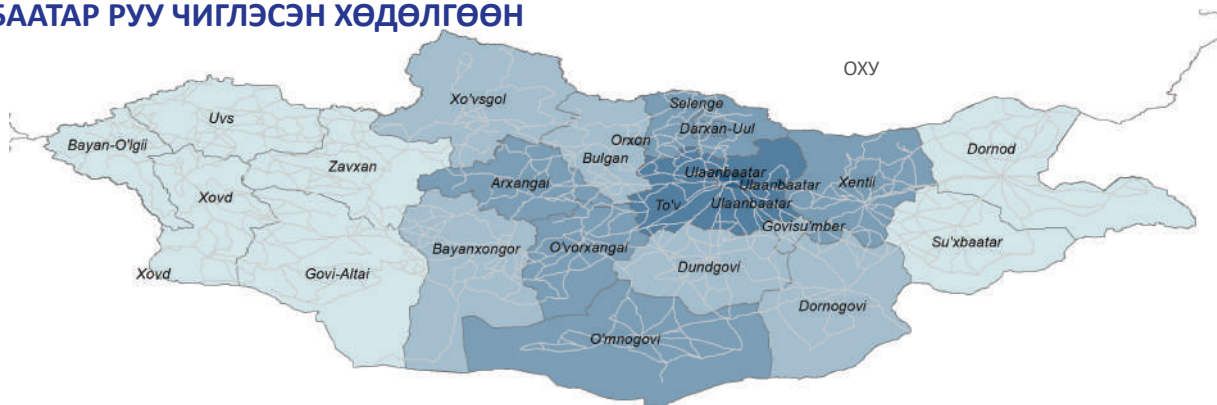
### ХӨДӨЛГӨӨНИЙ ЧИГЛЭЛ



### ТОВЧООД ДЭЭРХ ХӨДӨЛГӨӨНИЙ УРСГАЛ

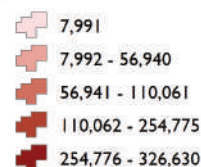
Товчоо	НИЙТ			2020-4-13		
	НИЙТ	Орсон	Гарсан	НИЙТ	Орсон	Гарсан
Баруунтуруун	350,570	167,883	182,687	3,043	1,211	1,832
Өлзийт	265,359	136,249	129,110	4,768	2,396	2,372
Налайх	521,334	261,591	259,743	5,995	3,005	2,990
Морин	373,378	186,836	186,542	10,510	5,256	5,254
Эмээлт	585,619	318,064	267,555	22,569	12,263	10,306
Гүнт	275,820	137,998	137,822	7,467	3,871	3,596
<b>НИЙТ</b>	<b>2,372,080</b>	<b>1,208,621</b>	<b>1,163,459</b>	<b>54,352</b>	<b>28,002</b>	<b>26,350</b>

## УЛААНБААТАР РУУ ЧИГЛЭСЭН ХӨДӨЛГӨӨН




### Legend

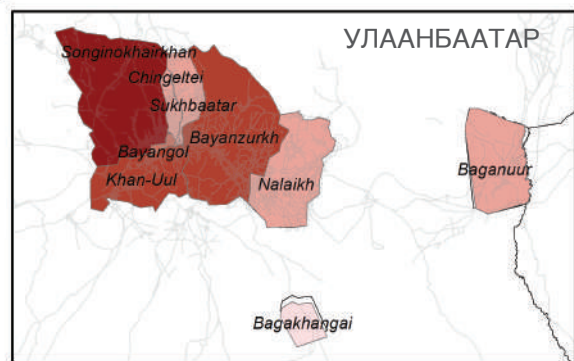
УБ-т очих дүүрэг



Гарсан аймаг



Улсын хил  
 Гол зам



Энэхүү зураглалд ашигласан хил, хязгаар, нэр, нэршил нь албан ёсоор хүлээн зөвшөөрөгдсөнийг илтгэхгүй болно

## ХҮН АМ ЗҮЙ

XX% - Нийт

XX% - Сүүлийн 24 цаг



ЭРЭГТЭЙ

51%

53%



ЭМЭГТЭЙ

32%

32%



ХҮҮ

9%

9%



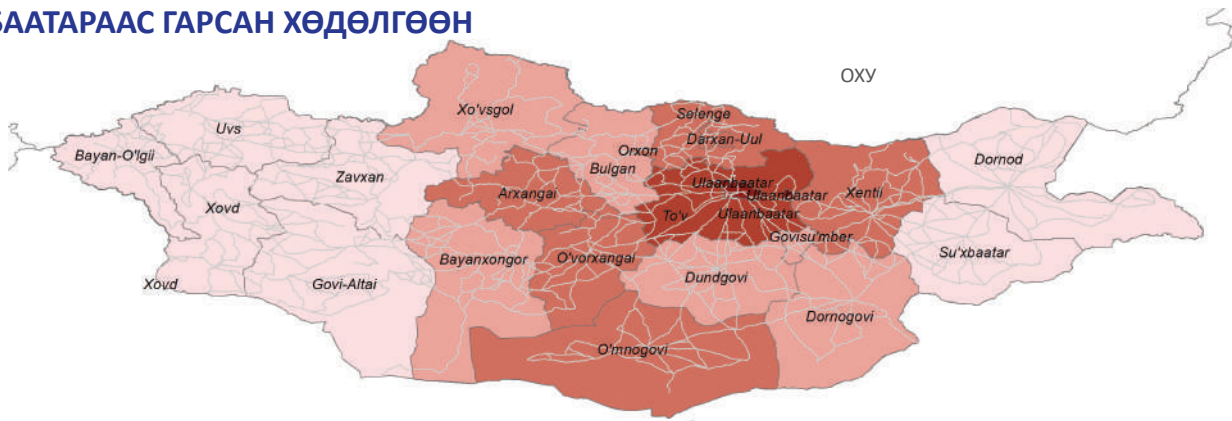
ОХИН

8%

6%

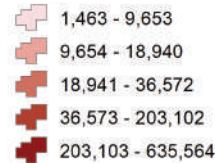
Улаанбаатарт очсон дүүрэг	?	Багахангай	Багануур	Баянгол	Баянзүрх	Чингэлтэй	Хан-Уул	Налайх	Сонгинохайрхан	Сүхбаатар	НИЙТ
Улаанбаатар	2,360	6,396	21,069	38,821	82,829	26,618	184,059	50,481	196,424	26,442	635,499
Архангай	123	12	55	5,058	6,410	2,027	3,187	141	9,912	1,768	28,693
Баянхонгор	60	10	48	1,988	2,905	970	1,461	124	5,363	964	13,893
Баян-Өлгий	14	-	-	205	391	75	91	12	710	152	1,650
Булган	166	22	39	4,117	5,389	1,537	2,886	84	6,838	1,324	22,402
Дархан-Уул	218	34	108	5,927	7,329	1,936	4,186	299	15,307	2,351	37,695
Дорнод	74	17	10	1,089	4,692	698	1,074	52	1,120	836	9,662
Дорноговь	91	18	55	2,913	6,446	843	2,037	153	2,243	1,243	16,042
Дундговь	84	13	27	2,794	6,385	1,023	3,359	52	3,385	1,426	18,548
Говь-Алтай	39	11	31	788	1,437	355	622	27	2,384	388	6,082
Говьсүмбэр	63	9	51	1,859	6,248	588	1,285	126	1,223	934	12,386
Хэнтий	106	8	20	2,361	13,639	1,307	2,212	148	2,327	1,902	24,030
Ховд	7	-	12	677	1,231	283	696	43	2,514	198	5,661
Хөвсгөл	73	25	85	2,631	3,497	937	1,816	76	5,111	1,073	15,324
Орхон	110	4	103	5,034	5,866	1,311	3,732	176	7,868	1,824	26,028
Сэлэнгэ	143	34	160	8,178	8,680	2,583	4,431	333	9,718	2,731	36,991
Сүхбаатар	58	18	26	751	4,541	402	648	62	719	613	7,838
Төв	1,005	177	575	32,828	45,783	14,762	37,471	3,252	61,177	15,658	212,688
Өмнөговь	121	7	56	3,428	6,335	1,176	6,025	110	5,887	1,610	24,755
Өвөрхангай	142	51	85	5,121	7,009	1,974	4,364	178	12,559	1,829	33,312
Завхан	58	10	20	1,713	2,710	562	1,193	59	3,190	793	10,308
Увс	21	5	18	796	1,609	351	658	89	2,639	357	6,543
?	48	8	20	377	774	107	380	184	618	223	2,739
<b>НИЙТ</b>	<b>5,184</b>	<b>6,889</b>	<b>22,673</b>	<b>129,454</b>	<b>232,135</b>	<b>62,425</b>	<b>267,873</b>	<b>56,261</b>	<b>359,236</b>	<b>66,639</b>	<b>1,208,769</b>

## УЛААНБААТАРААС ГАРСАН ХӨДӨЛГӨӨН

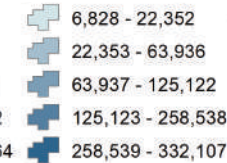


### Legend

#### Очиж буй аймаг



#### УБ-аас гарсан дүүрэг



Улсын хил  
 Гол зам



Энэхүү зураглалд ашигласан хил, хязгаар, нэр, нэршил нь албан ёсоор хүлээн зөвшөөрөгдсөнийг илтгэхгүй болно

## ХҮН АМ ЗҮЙ

XX% - Нийт

XX% - Сүүлийн 24 цагт



ЭРЭГТЭЙ

51%

52%



ЭМЭГТЭЙ

30%

31%



ХҮҮ

10%

9%



ОХИН

8%

7%

Улаанбаатараас гарсан дүүрэг	?	Багахангай	Баянзүрх	Багануур	Баянгол	Чингэлтэй	Хан-Уул	Налайх	Сонгинохайрхан	Сүхбаатар	НИЙТ
Арханагай	313	15	4,821	37	3,645	1,615	2,435	148	8,592	1,396	23,017
Баянхонгор	86	18	1,937	78	1,478	690	1,242	75	4,774	675	11,053
Баян-Өлгий	-	-	354	-	265	57	101	4	587	95	1,463
Булган	203	1	4,240	42	3,182	1,409	2,280	40	6,413	1,130	18,940
Дархан-Уул	117	13	6,097	97	4,961	1,807	3,662	230	17,588	2,000	36,572
Дорнод	69	8	5,176	2	928	651	1,073	56	987	703	9,653
Дорноговь	69	5	7,406	100	2,934	1,097	2,348	125	2,313	1,166	17,563
Дундговь	74	17	6,158	70	2,370	1,049	3,364	78	3,702	1,432	18,314
Говь-Алтай	31	9	928	18	380	233	486	49	2,305	232	4,671
Говьсүмбэр	53	-	5,922	48	1,540	601	1,060	89	1,181	707	11,201
Хэнтий	122	12	13,260	27	2,221	1,145	1,819	121	1,954	1,638	22,319
Ховд	15	-	933	7	473	161	486	44	2,101	225	4,445
Хөвсгөл	67	7	2,438	16	1,488	699	1,377	54	5,061	683	11,890
Орхон	117	9	4,648	92	4,338	1,323	3,136	144	8,628	1,367	23,802
Сэлэнгэ	69	19	7,385	157	7,385	2,262	4,029	396	10,410	2,306	34,418
Сүхбаатар	49	6	4,657	13	550	400	688	31	790	672	7,856
Төв	1,133	129	44,000	617	30,387	13,927	34,808	2,933	60,440	14,728	203,102
Өмнөговь	89	20	7,233	98	3,747	1,583	6,398	123	6,426	2,054	27,771
Увс	26	7	867	22	410	228	403	36	1,728	222	3,949
Өвөрхангай	211	44	5,009	79	3,844	1,349	3,320	88	10,765	1,463	26,172
Завхан	70	11	1,623	17	924	403	749	75	2,924	416	7,212
?	137	10	673	51	279	144	304	260	776	182	2,816
<b>НИЙТ</b>	<b>3,120</b>	<b>360</b>	<b>135,765</b>	<b>1,688</b>	<b>77,729</b>	<b>32,833</b>	<b>75,568</b>	<b>5,199</b>	<b>160,445</b>	<b>35,492</b>	<b>528,199</b>