

Монгол Улсын Засгийн газар COVID-19-ийн халдвар тархахаас урьдчилан сэргийлэх арга хэмжээг эртнээс эрчимтэй авч эхэлсэн. Боловсролын байгууллагуудын үйл ажиллагааг 1-р сарын 27-ноос эхлэн албан ёсоор зогсоож, коронавирусын халдвар илэрсэн улсууд руу зорчих аялалын хориг тавьсан төдийгүй 2-р сарын 13-нд Монгол улс онцгой байдлын өндөржүүлсэн бэлэн байдалд шилжсэн. Мөн 2020 оны 2-р сарын 24-26-ний өдрүүдэд тохиосон Сар шинийн баярын үеэр коронавирусын халдвар гарах болзошгүй байдлаас урьдчилан сэргийлэх зорилгоор Улсын Онцгой Комиссоос хот хоорондын зорчих хөдөлгөөнийг хориглох шийдвэр гаргасан. Нийслэл Улаанбаатар хот хүн амын төвлөрөл ихтэй, Монгол улсын нийт хүн амын тэн хагас нь оршин суудаг. Үүгээр зогсохгүй, Улаанбаатар хотоор дамжин зорчих хөдөлгөөн их тул коронавирусын халдварыг улс даяар тараах эрсдлийн хамгийн том хүчин зүйлсийн нэг болж байна. Эрсдлийн бэлэн байдлыг цаг ямагт хангаж, коронавирус илэрсэн үед авах арга хэмжээг чанаржуулахын тулд, иргэдийн орж, гарах урсгалын талаарх бүртгэл мэдээллийг сайжруулах ажлыг Нийслэлийн Засаг Даргын Тамгын Газар (НЗДТГ), Олон Улсын Шилжилт Хөдөлгөөний Байгууллага (ОУШХБ)-ын Монгол дахь салбарын техник туслалцаатайгаар хэрэгжүүлж байна. НЗДТГ болон ОУШХБ-ын хамтын ажиллагааны дагуу мэдээлэл цуглуулах ажилд 400 гаруй эмнэлгийн болон боловсролын салбарын ажилтныг дайчлан хамруулж, ДТМ аргачлалд сурган, хэрэгцээт зөвлөмж, техникийн туслалцаагаар ханган ажиллаж байна. Хот хоорондын хөдөлгөөн хязгаарлалттай үед буюу 2-р сарын 27-ны 08 цагаас 3-р сарын 3-ны 06 цаг хүртэл урсгал хөдөлгөөнийг хянах ажлын туршилтын үе хийгдэж, үүнээс хойш 5-р сарын 1-ний өдрийг хүртэл үргэлжилнэ. Нийслэлийн ойролцоох 6 (Эмээлт, Баруунтуруун, Гүнт, Өлзийт, Морин, Налайх) шалган нэвтрүүлэх товчоод дээр тээврийн хэрэгслийн төрөл, зорчигчдын тоо, хүйс, зорчин явж буй чиглэлийн талаарх мэдээллийг 24 цагийн турш иргэдээс авч байна. Хэдийгээр ДТМ аргачлалыг нийслэл хотод анх удаа ашиглаж байгаа боловч дэлхийн 80 гаруй улсад онц байдлын үед ашигладаг ба зөвхөн 2018 онд л гэхэд 40 сая гаруй хүнийг хамруулжээ. Мөн 2018 онд Өмнөд Судан улсад Эбола вирус тархах үеэр иргэдийн хөдөлгөөнийг тандах зорилгоор ДТМ аргачлалыг амжилттай хэрэгжүүлсэн байна. Монгол улсын хувьд Онцгой Байдлын Ерөнхий Газар, ОУШХБ хамтран 2018 оноос хойш 21 аймаг, 330 сумд дахь иргэдийн хөдөлгөөнийг баримжаалан тандаж байгалийн гамшиг, тэр дундаа зудын нөхцөл үүссэн үед ажиллах бэлтгэл ажлыг хангах зорилгоор уг аргачлалыг хэрэглэж ирсэн.

ТОЙМ ТОО

1,538,317

Хөдөлгөөний нэмэгдсэн дүн ДТМ (УХЦ) урсгал хянасан хөдөлгөөний цэгээр хянасан.

38,899↑

Сүүлийн 24 цагт бүртгэгдсэн хөдөлгөөн

10,196 (X)
43,063 (Ч)

Зорчих хөдөлгөөн хориотой (X) болон чөлөөтэй (Ч) үеийн өдрийн дундаж хөдөлгөөн

ХҮН АМ ЗҮЙ

XX% - Нийт

XX% - Сүүлийн 24 цагт



ЭРЭГТЭЙ

51%

54%



ЭМЭГТЭЙ

31%

30%



ХҮҮ

10%

9%

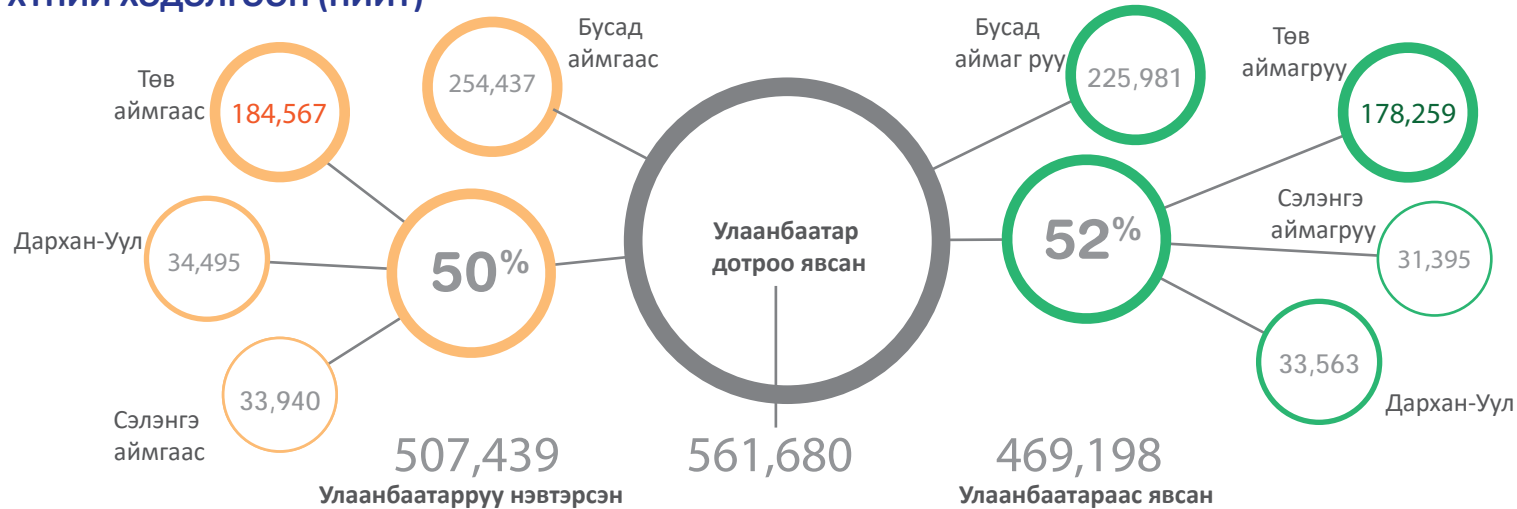


ОХИН

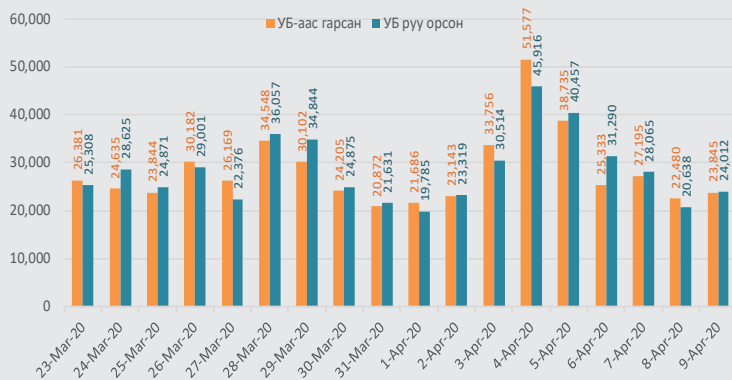
8%

7%

ХҮНИЙ ХӨДӨЛГӨӨН (НИЙТ)



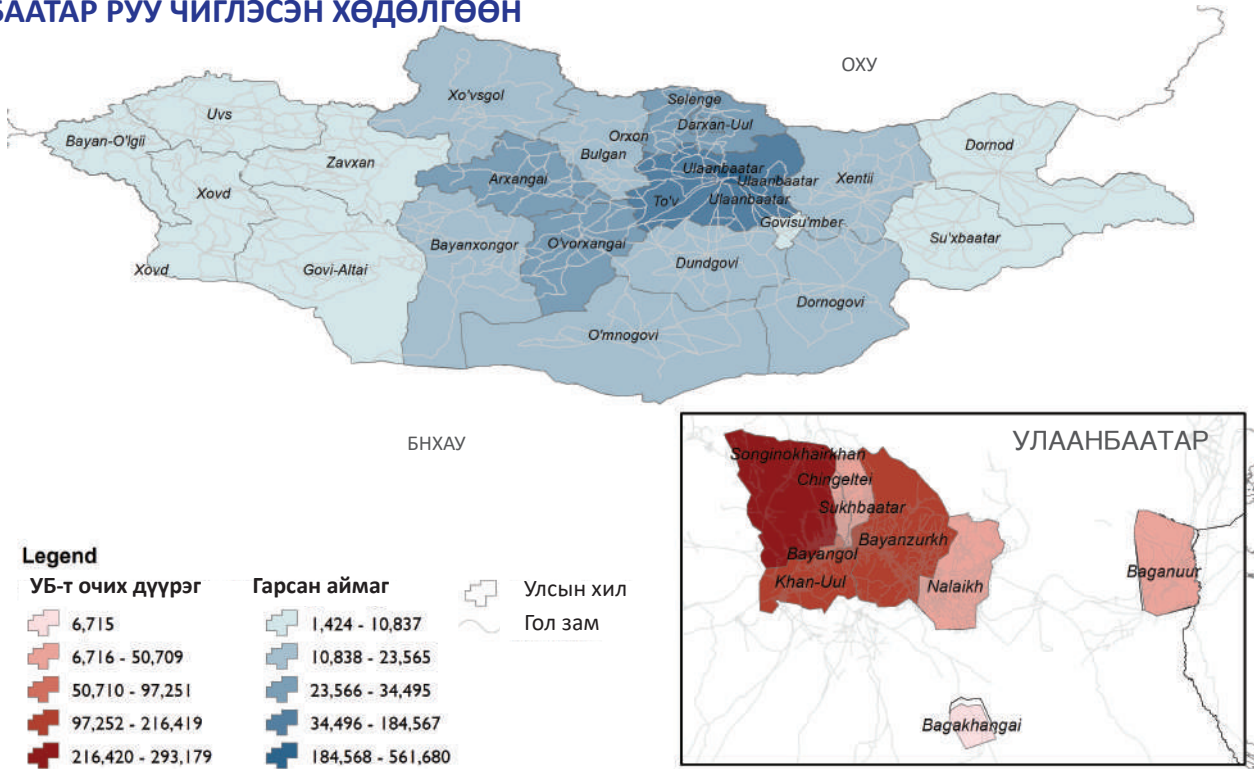
ХӨДӨЛГӨӨНИЙ ЧИГЛЭЛ



ТОВЧООД ДЭЭРХ ХӨДӨЛГӨӨНИЙ УРСГАЛ

Товчоо	НИЙТ			2020-4-9		
	НИЙТ	Орсон	Гарсан	НИЙТ	Орсон	Гарсан
Баруунтуруун	328,445	157,983	170,462	4,437	2,303	2,134
Өлзийт	231,463	117,221	114,242	7,524	3,343	4,181
Налайх	477,316	238,841	238,475	11,312	5,498	5,814
Морин	308,816	154,592	154,224	373	187	186
Эмээлт	523,544	284,868	238,676	17,438	9,239	8,199
Гүнт	230,050	115,466	114,584	6,773	3,442	3,331
НИЙТ	2,099,634	1,068,971	1,030,663	47,857	24,012	23,845

УЛААНБААТАР РУУ ЧИГЛЭСЭН ХӨДӨЛГӨӨН



ХҮН АМ ЗҮЙ

XX% - Нийт

XX% - Сүүлийн 24 цаг



ЭРЭГТЭЙ

51%

54%



ЭМЭГТЭЙ

32%

31%



ХҮҮ

9%

9%



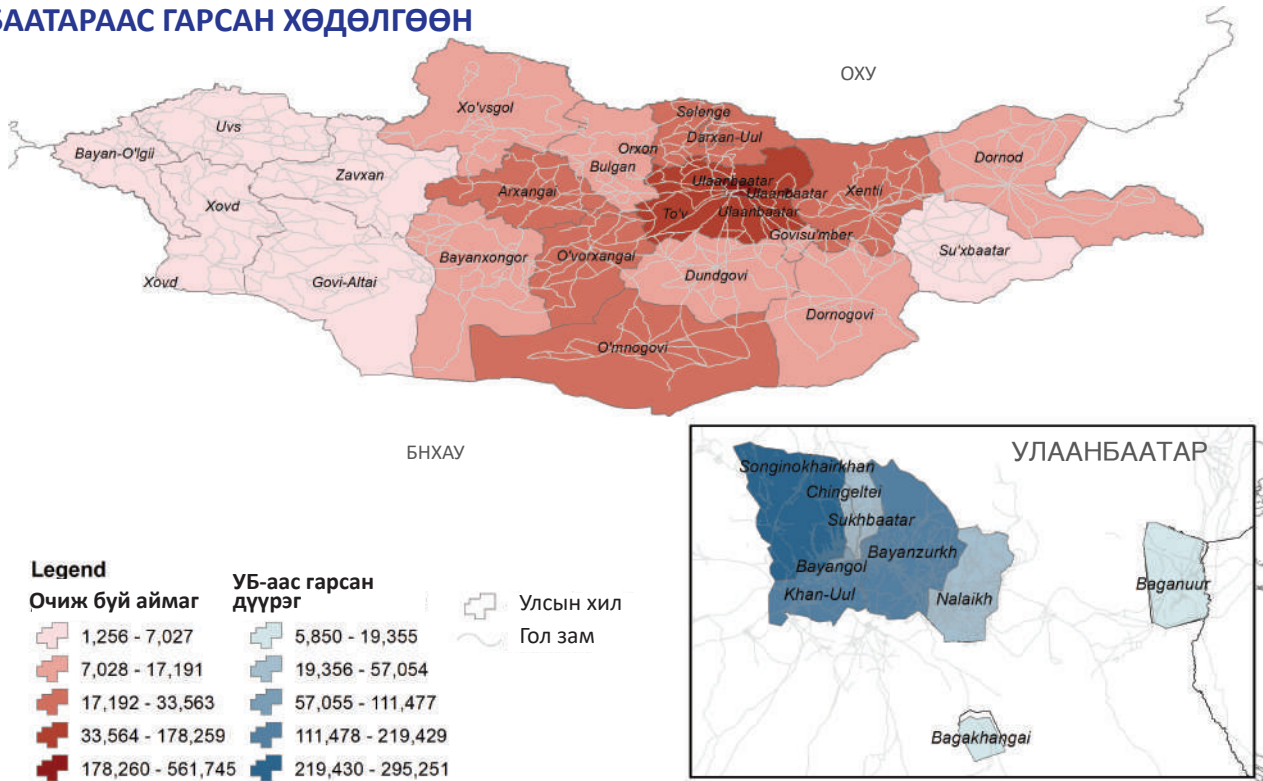
ОХИН

8%

7%

Улаанбаатарт очсон дүүрэг	?	Багахангай	Багануур	Баянгол	Баянзүрх	Чингэлтэй	Хан-Уул	Налайх	Сонгинохайрхан	Сүхбаатар	НИЙТ
Улаанбаатар	1,888	5,470	18,310	34,550	76,058	23,814	155,095	48,881	173,727	23,887	561,680
Архангай	116	12	49	4,619	5,770	1,820	2,881	138	8,980	1,630	26,015
Баянхонгор	57	10	48	1,738	2,640	866	1,292	102	4,723	917	12,393
Баян-Өлгий	10	-	-	180	344	50	81	12	614	133	1,424
Булган	158	22	39	3,693	4,866	1,420	2,545	68	6,096	1,184	20,091
Дархан-Уул	206	34	104	5,490	6,714	1,799	3,860	287	13,870	2,131	34,495
Дорнод	61	13	10	1,007	4,272	620	962	40	1,044	765	8,794
Дорноговь	73	15	36	2,517	5,594	727	1,689	117	1,976	1,057	13,801
Дундговь	70	13	17	2,441	5,502	861	2,906	31	2,956	1,258	16,055
Говь-Алтай	23	11	31	684	1,294	316	520	27	2,159	358	5,423
Говьсүмбэр	50	5	48	1,655	5,439	538	1,095	99	1,094	814	10,837
Хэнтий	85	6	20	2,135	12,025	1,250	1,937	111	2,159	1,625	21,353
Ховд	7	-	12	626	1,096	272	621	40	2,242	161	5,077
Хөвсгөл	63	25	74	2,494	3,193	800	1,642	64	4,577	923	13,855
Орхон	110	4	78	4,475	5,296	1,233	3,347	172	7,144	1,706	23,565
Сэлэнгэ	123	34	142	7,467	7,927	2,413	3,995	314	9,044	2,481	33,940
Сүхбаатар	46	14	23	665	4,058	353	564	49	613	538	6,923
Төв	863	148	425	28,694	39,530	12,919	32,031	2,184	54,055	13,718	184,567
Өмнөговь	107	5	37	2,976	5,460	1,034	5,225	82	5,062	1,298	21,286
Өвөрхангай	137	51	73	4,626	6,184	1,868	3,971	164	11,227	1,688	29,989
Завхан	44	10	13	1,465	2,413	538	1,079	51	2,872	737	9,222
Увс	18	5	18	721	1,499	341	611	89	2,357	321	5,980
?	34	4	19	317	665	102	330	162	547	174	2,354
НИЙТ	4,349	5,911	19,626	115,235	207,839	55,954	228,279	53,284	319,138	59,504	1,069,119

УЛААНБААТАРААС ГАРСАН ХӨДӨЛГӨӨН



Legend

Очиж буй аймаг

- 1,256 - 7,027
- 7,028 - 17,191
- 17,192 - 33,563
- 33,564 - 178,259
- 178,260 - 561,745

УБ-аас гарсан дүүрэг

- 5,850 - 19,355
- 19,356 - 57,054
- 57,055 - 111,477
- 111,478 - 219,429
- 219,430 - 295,251

Улсын хил
Гол зам

Энэхүү зураглалд ашигласан хил, хязгаар, нэр, нэршил нь албан ёсоор хүлээн зөвшөөрөгдсөнийг илтгэхгүй болно

ХҮН АМ ЗҮЙ

XX% - Нийт

XX% - Сүүлийн 24 цагт



ЭРЭГТЭЙ

51%

54%



ЭМЭГТЭЙ

30%

30%



ХҮҮ

10%

9%



ОХИН

8%

8%

Улаанбаатараас гарсан дүүрэг	?	Багахангай	Баянзүрх	Багануур	Баянгол	Чингэлтэй	Хан-Уул	Налайх	Сонгинохайрхан	Сүхбаатар	НИЙТ
Арханагай	297	15	4,314	36	3,207	1,434	2,183	132	7,638	1,253	20,509
Баянхонгор	85	13	1,649	78	1,324	620	1,054	60	4,240	585	9,708
Баян-Өлгий	-	-	332	-	220	48	77	4	492	83	1,256
Булган	197	1	3,822	27	2,913	1,317	2,046	34	5,825	1,009	17,191
Дархан-Уул	115	13	5,540	73	4,549	1,665	3,371	218	16,175	1,844	33,563
Дорнод	61	8	4,710	2	853	621	1,004	40	893	626	8,818
Дорноговь	69	5	6,596	63	2,654	972	2,072	85	2,141	1,027	15,684
Дундговь	71	17	5,451	57	2,099	965	2,989	52	3,300	1,287	16,288
Говь-Алтай	31	9	820	18	338	218	437	44	1,979	205	4,099
Говьсүмбэр	50	-	5,279	17	1,353	550	943	71	1,081	638	9,982
Хэнтий	102	8	11,877	19	1,994	1,072	1,625	83	1,789	1,470	20,039
Ховд	13	-	792	7	417	133	412	38	1,714	166	3,692
Хөвсгөл	58	3	2,167	16	1,323	575	1,233	54	4,356	582	10,367
Орхон	117	9	4,186	89	3,901	1,206	2,859	133	7,822	1,292	21,614
Сэлэнгэ	65	17	6,743	131	6,645	2,051	3,685	372	9,604	2,082	31,395
Сүхбаатар	36	6	4,122	6	495	368	626	23	719	626	7,027
Төв	1,068	110	38,060	484	26,510	12,183	30,643	2,222	54,064	12,915	178,259
Өмнөговь	70	15	6,360	87	3,341	1,394	5,805	109	5,970	1,904	25,055
Увс	26	7	724	18	319	197	340	31	1,387	180	3,229
Өвөрхангай	208	24	4,377	62	3,405	1,199	2,952	83	9,440	1,326	23,076
Завхан	70	11	1,389	17	796	364	653	64	2,431	352	6,147
?	113	3	512	44	214	131	211	250	590	132	2,200
НИЙТ	2,922	294	119,822	1,351	68,870	29,283	67,220	4,202	143,650	31,584	469,198