



| | | |
|---|--|----------|
|  | Evaluation réalisée lors de mission de terrain. | |
|  | Evaluation réalisée lors d'entretiens téléphonique avec des informateurs clés. | X |


L'évaluation rapide de l'OIM (*Emergency tracking tool, ETT*) est un outil mis en place dans le but de collecter des informations sur les mouvements importants et soudains de populations. Ces informations sont collectées dans les sites de déplacement ou les communautés hôtes, par le biais de visites sur le terrain et d'entretiens avec des informateurs clés. Ce rapport synthétique présente les résultats des évaluations réalisées du 28 au 30 Mars 2020 à travers des entretiens téléphoniques avec les informateurs clés.


| | | | |
|-----------------|-------------------|-------------------|-------------|
| PROVINCE | TANGANYIKA | TERRITOIRE | MOBA |
|-----------------|-------------------|-------------------|-------------|


RÉSUMÉ DE L'ALERTE

Le 13 mars 2020, un différend au sujet des limites frontalières nationales entre la République démocratique du Congo et la **Zambie** a engendré, pendant une quinzaine des jours, des affrontements entre les armées nationales des deux pays. Les informations font état de combat armé dans le village de **MOLIRO** (-8.2202773, 30.5647695) en territoire de **MOBA**. Suite à cette situation, les populations civiles se sont déplacées pour se réfugier dans les villages situés sur l'axe **MOBA**. De cette situation, il a été rapporté des déplacements de populations dans les village de **FUBE**, **KAPOTE**, **MWANGE** et la localité de **MOBA «centre»**. Il sied de noter que certains déplacés, essentiellement des dépendants des militaires des forces armées congolaises ont expliqué que leur destination finale serait la ville de **KALEMIE**.

INFORMATION SUR LE MOUVEMENT 650 MÉNAGES 1,435 INDIVIDUS

| DÉTAILS SUR LES NOUVEAUX ARRIVÉS PAR VILLAGE OU LIEU D'INSTALLATION: | | | | | | LOCALISATION |
|--|------|------|--------|--------|-------|--|
| | MOBA | FUBE | MWANGE | KAPOTE | TOTAL | |
| MÉNAGES | 250 | 115 | 130 | 95 | 650 |  MOBA (-7.0294227 ; 29.73174) FUBE (-7.8422250 ; 30.022192) MWANGE (-6,87272 ; 29,65492) KAPOTE (-7.990720 ; 30.437969) |
| INDIVIDUS | 450 | 414 | 260 | 125 | 1435 | |

 **RAISON DE DÉPLACEMENT** Déplacements dû à des affrontement entre FARDC et l'armée Zambienne

 **PÉRIODE D'OBSERVATION DU MOUVEMENT** Les nouveaux déplacés se sont installés dans les villages (**FUBE**, **KAPOTE**, **MWANGE**) et la localité de **MOBA «centre»** entre le **13 Mars** et le **1 Avril 2020**

 **PROVENANCE** Province: **TANGANYIKA** Territoire: **MOBA**
 Chefferie/Commune: **MANDA** Groupement: **MULIRO**

| ASSISTANCE DISPONIBLE PAR SECTEUR | | ● Suffisante | ● Insuffisante | ● Inexistante | | | |
|--|---|--|----------------|---|---|--|---|
|  NOURRITURE | ● |  PROTECTION | ● |  EAU | ● |  ARTICLE NON ALIMENTAIRE | ● |
|  ASSAINISSEMENT | ● |  ABRIS | ● |  SANTÉ | ● | | |

PERCEPTIONS DES BESOINS URGENTS

-  **1**
NOURRITURE
-  **2**
ABRIS
-  **3**
ARTICLE NON ALIMENTAIRE

Les cartes de ce rapport ne sont fournies qu'à titre d'illustration. Les représentations ainsi que l'utilisation des frontières et des noms géographiques sur ces cartes peuvent comporter des erreurs et n'impliquent ni jugement sur le statut légal d'un territoire, ni reconnaissance ou acceptation officielle de ces frontières de la part de l'OIM.

