
	Evaluation réalisée lors de mission de terrain.	<b>X</b>
	Evaluation réalisée lors d'entretiens téléphonique avec des informateurs clés.	

L'évaluation rapide de l'OIM (*Emergency tracking tool, ETT*) est un outil mis en place dans le but de collecter des informations sur les mouvements importants et soudains de populations. Ces informations sont collectées dans les sites de déplacement ou les communautés hôtes, par le biais de visites sur le terrain et d'entretiens avec des informateurs clés. Ce rapport synthétique présente les résultats des évaluations réalisées du 11 au 12 Février 2020 à travers des visites directes.

PROVINCE	ITURI	TERRITOIRE	IRUMU
----------	-------	------------	-------

### RÉSUMÉ DE L'ALERTE


Du 30 Janvier au 4 Février 2020, il a été observé des déplacements de populations des deux côtés de la région frontalière entre les provinces du Nord-Kivu et de l'Ituri. Ces mouvements concernent les villages de **MAMOVE, MANDUMBI, TINGBE, KAMANYOLA, DINAMO, OGLASSE, ETOILE, PAMABOU, SAMBOKO, MBAU, MUTUEYI, OICHA, ERENGETI, MANGINA, MAITATU, ONDOTO** situés dans le territoire de BENI, province du NORD KIVU, et des villages situés dans le voisinage de la localité de **NDALYA** en territoire de **IRUMU**, province d'**ITURI**. Ces déplacés auraient fui l'insécurité provoquée par de multiples incursions et tueries attribuées aux présumés rebelles du mouvement ADF NALU. La majorité des déplacés ont trouvé refuge dans les villages de **NDIMO, MAMBELENGA, MAHALA, MAYALIBO, SOKOTANO, BWANASULA** et une autre partie des déplacés s'est installé dans les sites **ANGLICAN, CATHOLIQUE, CPS et ADVANTISTE** du village de **NDALYA** en partie déserté par sa population depuis le 03 Janvier 2020 à la suite d'une attaque attribuée aux présumés rebelles ADF.


**INFORMATION SUR LE MOUVEMENT**  **6,083 MÉNAGES**  **37,373 INDIVIDUS**  **FEMMES 21,161**  **HOMMES 16,212**

### DÉTAILS SUR LES NOUVEAUX ARRIVÉS PAR VILLAGE OU LIEU D'INSTALLATION:

	NDIMO	MAMBELENGA	MAHALA	MAYALIBO	SOKOTANO	BWANASULA	NDALYA
<b>MENAGES</b>	320	1100	577	965	320	2712	325
<b>INDIVIDUS</b>	1885	7674	2885	5790	1885	16272	2428
<b>FEMMES</b>	1113	3648	1731	3474	1559	9763	1213
<b>HOMMES</b>	772	4026	1154	2316	1185	6509	1215

LOCALISATION	COORDONNÉES
NDIMO	(1.10955, 29.62094)
MAMBELENGA	(1.03541, 29.58666)
MAHALA	(1.09618, 29.60949)
MAYALIBO	(1.06089, 29.58460)
SOKOTANO	(1.27240, 29.70826)
BWANASULA	(1.07227, 29.58631)
NDALYA	(0.96589, 29.60602)

 **RAISON DE DÉPLACEMENT** Déplacement dû à des attaques de groupes armés.

 **PÉRIODE D'OBSERVATION DU MOUVEMENT** Les nouveaux se sont installés dans ces villages entre le **30 Janvier et le 4 Février 2020**

 **PROVENANCE** Province: **NORD KIVU ET ITURI** Territoire : **BENI et IRUMU**  
 Chefferie/Commune: **BEN NBAU et WALESA VOKUTU** Groupement: **BAMBUBAKISI et BANDAVILEMBA**

ASSISTANCE DISPONIBLE PAR SECTEUR		● Suffisante	● Insuffisante	● Inexistante	
 NOURRITURE	●	 PROTECTION	●	 EAU	●
 ASSAINISSEMENT	●	 ABRIS	●	 ARTICLE NON ALIMENTAIRE	●
		 SANTÉ	●		

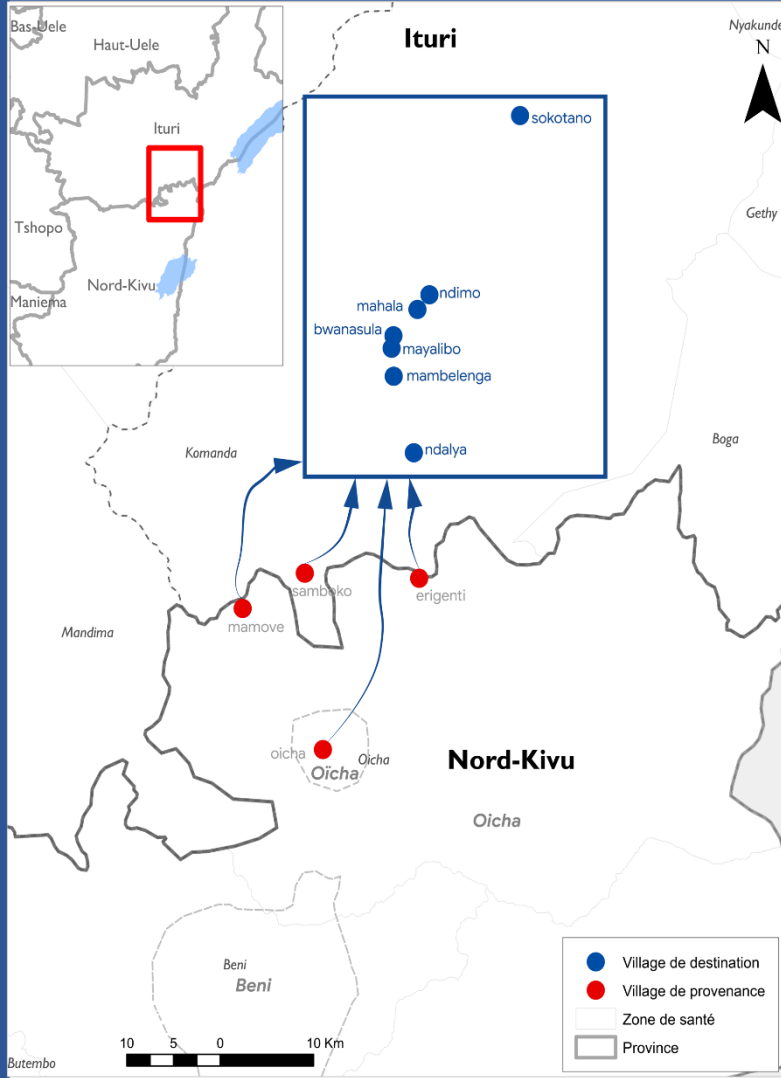
### PERCEPTIONS DES BESOINS URGENTS

 **1**  
NOURRITURE

 **2**  
ARTICLE NON ALIMENTAIRE

 **3**  
ABRIS

Les cartes de ce rapport ne sont fournies qu'à titre d'illustration. Les représentations ainsi que l'utilisation des frontières et des noms géographiques sur ces cartes peuvent comporter des erreurs et n'impliquent ni jugement sur le statut légal d'un territoire, ni reconnaissance ou acceptation officielle de ces frontières de la part de l'OIM.



Les activités DTM dans l'Ituri sont soutenues par:



Pour plus d'informations, contactez l'équipe DTM en RDC : email: [iomrdctm@iom.int](mailto:iomrdctm@iom.int)  
 Site Internet: <https://displacement.iom.int/democratic-republic-congo>