



SUIVI DES URGENCES — COVID-19

Mauritanie • 15 mars — 8 avril 2020

Rapport #1
Date de Publication:
16 avril 2020

Organisation internationale pour les migrations (OIM)
L'organisme des Nations Unies chargé des migrations

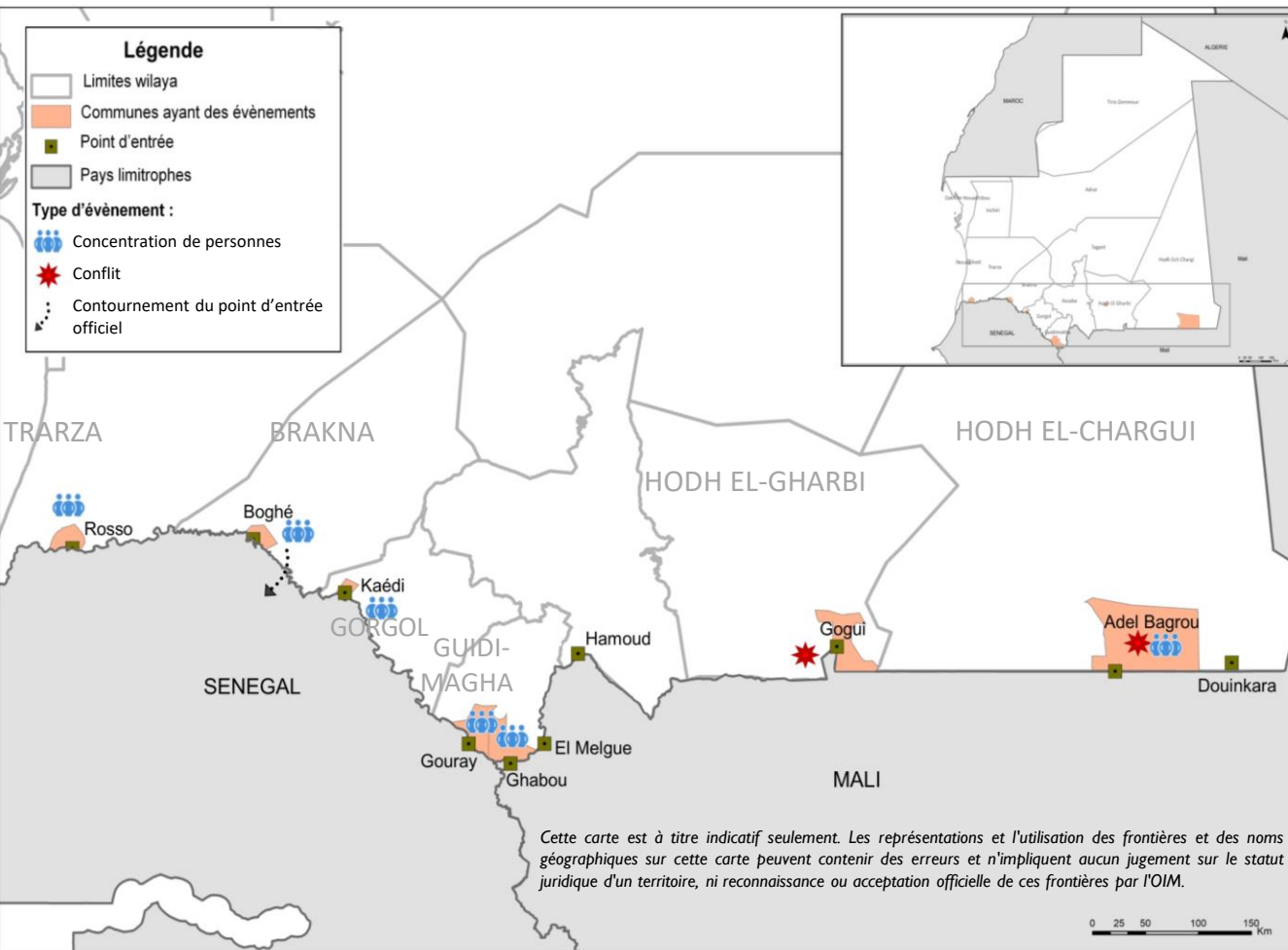


POPULATION AFFECTÉE : Plus de **1 500 migrants** et un **grand nombre (non défini) d'élèves** bloqués aux frontières ou placés en quarantaine

RÉGIONS : **Brakna, Trarza, Hodh El-Chargui, Hodh El-Gharbi, Guidimagha, Gorgol**

TYPES DE LOCALISATION : Points d'entrée de **frontières terrestres** et **'bleues'**

L'outil de suivi des urgences a pour but de collecter et de fournir des informations à jour sur les événements liés au COVID-19 enregistrés aux points d'entrée ainsi que dans les régions qui font partie du système d'alertes à travers d'un réseau de relais communautaires.



Ce premier rapport de suivi des urgences (COVID-19) en Mauritanie fournit des informations sur des événements relatifs aux mouvements de populations, qui ont eu lieu entre le 15 mars et 8 avril 2020, suite à la fermeture des frontières dans le cadre des actions contre la propagation du COVID-19, par région:

- **BRAKNA** : 51 personnes mises en quarantaine les 15 mars 2020, 5 et 8 avril 2020 après avoir contourné les points d'entrée officiels.
- **TRARZA** : En date du 15 mars 2020, 200 migrants bloqués en Mauritanie, en attendant la traversée à Rosso.
- **HODH EL-CHARGUI** : env. 1 200 élèves bloqués à la frontière malienne, dans la commune de Adel-Bagrou en date du 25 mars 2020.
- **HODH EL-GHARBI** : Env. 60 personnes mises en quarantaine le 2 avril 2020 suite à un conflit dans la commune de Gogui.
- **BRAKNA / TRARZA / HODH EL CHARGUI / GUIDIMAGHA/ GORGOL** : Une concentration élevée de bergers existe au niveau de plusieurs zones (Ghabou, Gouraye, Kaédi, Boghé, Rosso, et Adel Bagroul).



DTM
MATRICE DE SUIVI
DES DÉPLACEMENTS

**ORGANISATION INTERNATIONALE POUR LES
MIGRATIONS (OIM)**

Auteur: Unité de Gestion de l'Information, OIM Mauritanie

Contact: dtm.mauritania@iom.int

<https://dtm.iom.int/mauritanie> <https://migration.iom.int>

Pour toute information extraite de ce document, qu'elle soit paraphrasée ou utilisée de quelque manière que ce soit, la source doit être mentionnée comme suit: "Source : Organisation Internationale pour les Migrations [Mois, Année], Matrice de suivi des déplacements (DTM)"



Ce projet est financé par
l'Union européenne



République fédérale d'Allemagne
Ministère des Affaires étrangères



du point de
Peuple japonais



FONDS DE L'OIM
POUR LE DÉVELOPPEMENT



	Evaluations conduites dans les zones affectées	
	Evaluations conduites par des appels téléphoniques avec les informateurs clés	

L'outil de suivi des urgences a pour but de collecter et de fournir des informations à jour sur les événements liés au COVID-19 enregistrés aux points d'entrée ainsi que dans les régions qui font partie du système d'alertes à travers d'un réseau de relais communautaires. Cette page présente des informations recueillies depuis la fermeture des points d'entrée le 15 mars 2020 **dans la région du Brakna.**

ÉVÈNEMENT: PLACEMENT EN QUARANTAINE



POPULATION AFFECTÉE :

51 personnes mises en quarantaine



POINTS D'ENTRÉE: Boghé (Brakna), à la frontière avec le Sénégal.



STATUT DU POINT D'ENTRÉE: Fermé (avec l'exception des marchandises).



MESURES MÉDICALES EN PLACE: Mesures médicales de prévention, de suivi et de dépistage. Equipement de protection individuelle et thermoflashes



DATE DE L'ÉVÈNEMENT: Le 15 mars 2020, 5 avril 2020, et 8 avril 2020



TYPE DE LOCALISATION: Point d'entrée de frontière 'bleue' (en bord de fleuve)

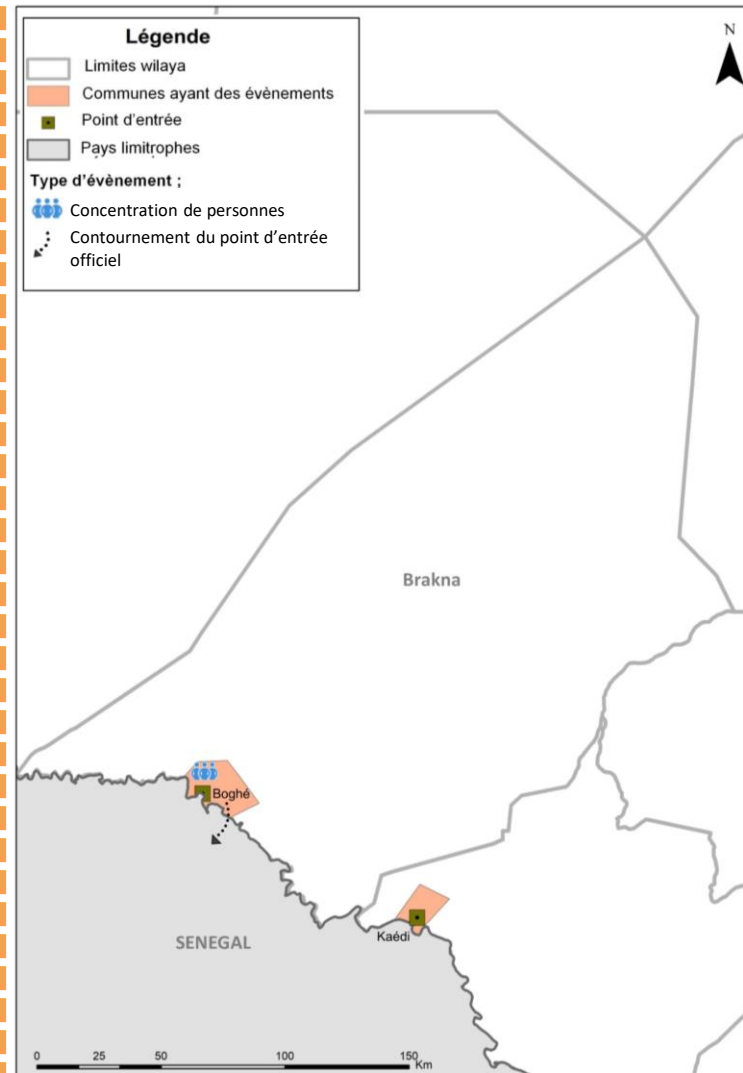


MODE DE TRANSPORT: pirogue .

Suite à la fermeture des points d'entrée dans l'étendue géographique du pays, **15 personnes ont été interceptées** le 15 mars 2020 par les autorités mauritaniennes après avoir traversé la frontière avec le Sénégal dans la ville de Boghé, en contournant les points d'entrée officiels. Elles ont par la suite été mises en quarantaine.

Ce n'était pas la première fois que des individus étaient interceptés après avoir utilisé des passages irréguliers au bord du fleuve pour traverser la frontière avec le Sénégal. Ainsi, **une trentaine de personnes** qui traversaient les frontières le 5 avril 2020 et **4 personnes** qui traversaient la frontière vers Ould Birame (Brakna) le 8 avril 2020 ont été arrêtées et mises en quarantaine.

L'OIM a équipé le personnel de la police au poste frontière de Boghé avec des équipements de protection individuelle (EPI) et des thermoflashes. De plus, un site d'isolement a été mis en place pour permettre d'isoler des individus qui présentent des symptômes.



Cette carte est à titre indicatif seulement. Les représentations et l'utilisation des frontières et des noms géographiques sur cette carte peuvent contenir des erreurs et n'impliquent aucun jugement sur le statut juridique d'un territoire, ni reconnaissance ou acceptation officielle de ces frontières par l'OIM.





	Evaluations conduites dans les zones affectées	
	Evaluations conduites par des appels téléphoniques avec les informateurs clés	

L'outil de suivi des urgences a pour but de collecter et de fournir des informations à jour sur les événements liés au COVID-19 enregistrés aux points d'entrée ainsi que dans les régions qui font partie du système d'alertes à travers d'un réseau de relais communautaires. Cette page présente des informations sur les urgences et mouvements vus dans la **région de Trarza** entre le 15 mars et 8 avril 2020.

ÉVÈNEMENT: IMPACT DE FERMETURE DES FRONTIÈRES



POPULATION AFFECTÉE :

Environ 200 migrants bloqués (majoritairement des Sénégalais)



POINT D'ENTRÉE:

Rosso (Trarza), à la frontière avec le Sénégal.



STATUT DU POINT D'ENTRÉE:

Fermé (avec l'exception des marchandises).



MESURES MÉDICALES EN PLACE:

Thermoflashs, équipement de protection individuelle (EPI).



DATE DE L'ÉVÈNEMENT:

Le 15 mars 2020.



TYPE DE LOCALISATION:

Point d'entrée de frontière 'bleue' (en bord de fleuve)



MODE DE TRANSPORT:

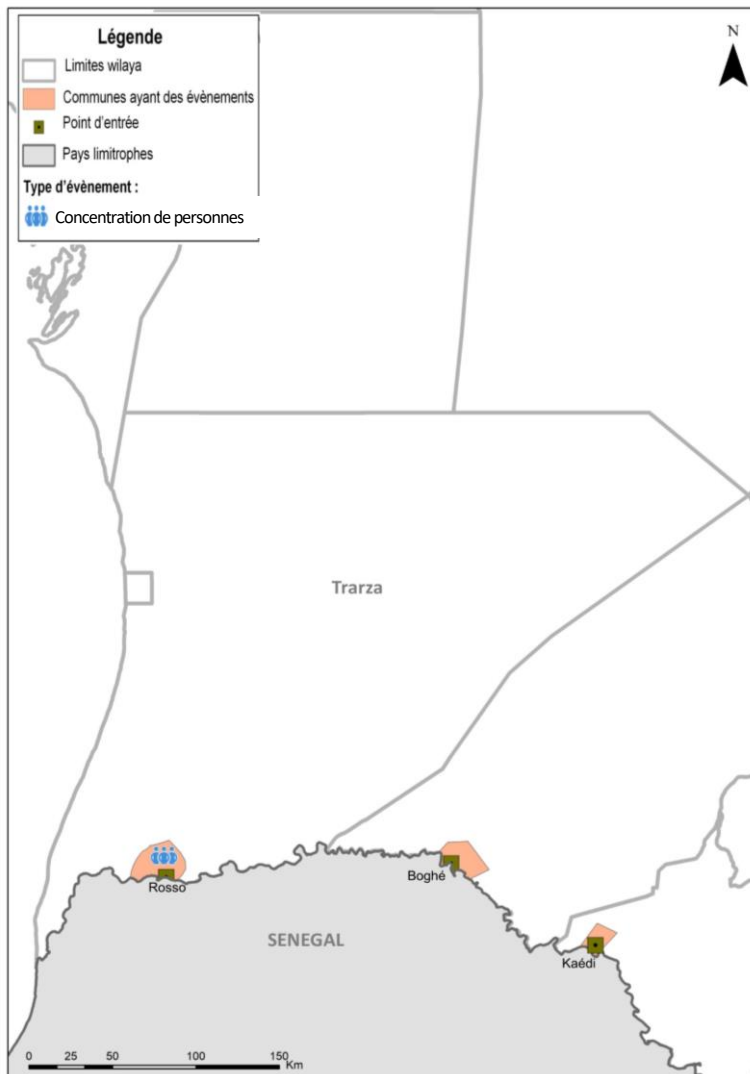
pirogue, bac.

Le 15 mars 2020, 200 personnes ont rejoint Rosso, souhaitant traverser la frontière avec le Sénégal pour rentrer chez eux.

Le poste étant fermé, ces individus – la plupart d'entre eux de nationalité sénégalaise – se sont retrouvés bloqués en Mauritanie. Il s'agit de personnes qui sont en Mauritanie depuis un certain temps et qui n'ont par conséquent pas été placées en quarantaine.

Le personnel au poste de frontière de Rosso dispose des thermoflashs pour la détection des températures et d'équipements de protection individuelle (EPI).

Face à la situation actuelle, ce point d'entrée a besoin de renforcement en équipements de base pour mieux prendre en charge des éventuels futurs patients (masques, gants, lits, moyens de transport des patients).



Cette carte est à titre indicatif seulement. Les représentations et l'utilisation des frontières et des noms géographiques sur cette carte peuvent contenir des erreurs et n'impliquent aucun jugement sur le statut juridique d'un territoire, ni reconnaissance ou acceptation officielle de ces frontières par l'OIM.





Evaluations conduites dans les zones affectées



Evaluations conduites par des appels téléphoniques avec les informateurs clés



L'outil de suivi des urgences a pour but de collecter et de fournir des informations à jour sur les événements liés au COVID-19 enregistrés aux points d'entrée ainsi que dans les régions qui font partie du système d'alertes à travers d'un réseau de relais communautaires. Ce rapport présente des informations sur les incidents et fermetures de frontières constatés dans la **région de Hodh El-Chargui**.

ÉVÉNEMENT: IMPACT DE FERMETURE DES FRONTIÈRES



POPULATION AFFECTÉE :

Env. 1 200 éleveurs bloqués.



POINTS D'ENTRÉE:

Adel-Bagrou, à la frontière avec le Mali



STATUT DU POINT D'ENTRÉE: Fermés (avec l'exception des marchandises).



MESURES MÉDICALES EN PLACE: Tentes d'isolement, thermoflashs



DATE DE L'ÉVÉNEMENT: 25 mars 2020.



TYPE DE LOCALISATION: Point d'entrée terrestre; important point de passage pour les éleveurs

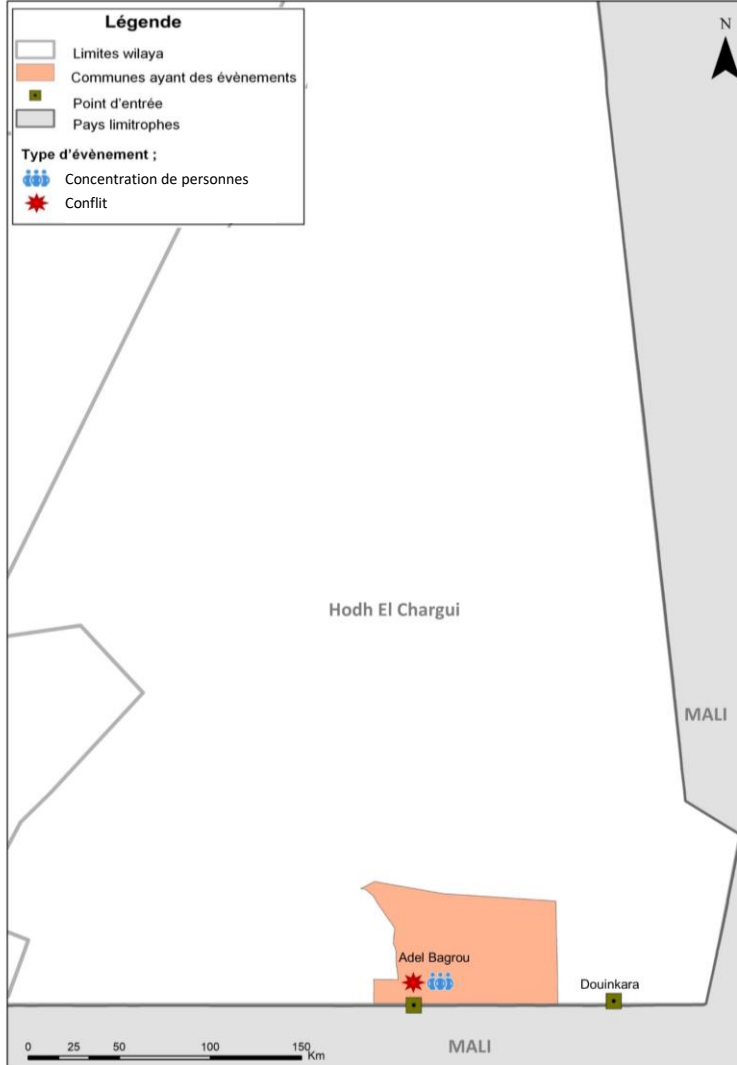


MODE DE TRANSPORT: Camions. Depuis 8 avril 2020: aucun

Suite à la fermeture des points d'entrée dans l'étendue géographique du pays, les éleveurs ne peuvent plus réaliser la transhumance transfrontalière et se retrouvent par conséquent bloqués aux frontières. Une grande concentration d'éleveurs et de leurs troupeaux a ainsi été signalée dans la commune de **Adel Bagrou**, à la frontière avec le Mali. Cette concentration d'environ **1 200 personnes** et de leurs animaux a provoqué un mélange de troupeaux, engendrant **le 25 mars des conflits entre éleveurs** aux points d'eau dans la zone. Les personnes accompagnant les troupeaux sont des propriétaires mauritaniens. Des éleveurs de nationalité **mauritanienne et malienne** sont également présents.

Suite à ces incidents, la **fermeture totale** (y compris la restriction du passage des camions) au point d'entrée de Adel Bagrou a été décidée **le 8 avril 2020**, par le Hakem de la moughataa.

Des tentes d'isolement au niveau de la frontière de Adel-Bagrou assurent le confinement des personnes qui manifestent des symptômes. Les personnes asymptomatiques qui entrent au pays, sont mises en quarantaine dans des endroits différents. Face à la situation actuelle, ce point d'entrée a besoin de renforcement en équipements de base pour mieux prendre en charge des éventuels futurs patients (masques, gants, lits, moyens de transport des patients).



Cette carte est à titre indicatif seulement. Les représentations et l'utilisation des frontières et des noms géographiques sur cette carte peuvent contenir des erreurs et n'impliquent aucun jugement sur le statut juridique d'un territoire, ni reconnaissance ou acceptation officielle de ces frontières par l'OIM.



DTM

MATRICE DE SUIVI DES DÉPLACEMENTS

ORGANISATION INTERNATIONALE POUR LES MIGRATIONS (OIM)

Auteur: Unité de Gestion de l'Information, OIM Mauritanie

Contact: dtmmauritaniam@iom.int

<https://dtm.iom.int/mauritaniam> <https://migration.iom.int>

Pour toute information extraite de ce document, qu'elle soit paraphrasée ou utilisée de quelque manière que ce soit, la source doit être mentionnée comme suit: "Source : Organisation Internationale pour les Migrations [Mois, Année], Matrice de suivi des déplacements (DTM)"





	Evaluations conduites dans les zones affectées	
	Evaluations conduites par des appels téléphoniques avec les informateurs clés	

L'outil de suivi des urgences a pour but de collecter et de fournir des informations à jour sur les événements liés au COVID-19 enregistrés aux points d'entrée ainsi qu'aux points de suivi des flux (FMP) DTM et aux points d'entrée. Cette page présente des informations sur les mouvements constatés depuis la fermeture des points d'entrée le 15 mars 2020 dans la région de **Hodh El-Gharbi**.

ÉVÈNEMENT: CONFLIT



POPULATION AFFECTÉE :

Environ 60 personnes mises en quarantaine, plusieurs blessés suite à un conflit.



POINTS D'ENTRÉE:

Gougui-Zemal, à la frontière avec le Mali.



STATUT DU POINT D'ENTRÉE: Fermé (avec l'exception des marchandises).



MESURES MÉDICALES EN PLACE: Thermoflash, équipement de protection individuelle (EPI)



DATE DE L'ÉVÈNEMENT: Le 2 avril 2020.



TYPE DE LOCALISATION:

Point d'entrée terrestre.



MODE DE TRANSPORT:

Camions de transport des marchandises.

Le point d'entrée de **Gougui-Zemal** est **partiellement fermé**, le passage n'étant autorisé qu'aux camions de transport de marchandises.

Suite à cette fermeture, une délimitation d'une **zone tampon** dans un champ d'agriculture autour de Gougui, le 2 avril 2020, a engendré un **affrontement physique** entre les communautés vivant à Gougui Zemal (Mauritanie) et Gougui (Mali), qui toutes deux réclamaient l'accès à la zone délimitée, faisant des blessés des deux côtés. Les autorités sécuritaires des deux pays ont réussi à calmer la situation qui a failli dégénérer.

La frontière avec le Mali est difficile à contrôler, au vu de son étendue. Par conséquent, les forces de sécurités interceptent aussi régulièrement des personnes empruntant des passages irréguliers pour traverser la frontière en évitant les points de passage officiels, qui sont ensuite mis en quarantaine.

L'OIM a apporté son soutien dans la mise en place de mesures médicales au point d'entrée, y compris en fournissant un thermoflash aux agents du poste frontière pour les prises de température aux transporteurs des marchandises et des tentes d'isolement. Les agents de santé aussi bien que les forces de sécurité ont également reçu des équipements de protection individuelle (EPI).



Cette carte est à titre indicatif seulement. Les représentations et l'utilisation des frontières et des noms géographiques sur cette carte peuvent contenir des erreurs et n'impliquent aucun jugement sur le statut juridique d'un territoire, ni reconnaissance ou acceptation officielle de ces frontières par l'OIM.





Evaluations conduites dans les zones affectées



Evaluations conduites par des appels téléphoniques avec les informateurs clés



L'outil de suivi des urgences a pour but de collecter et de fournir des informations à jour sur les événements liés au COVID-19 enregistrés aux points d'entrée ainsi qu'aux points de suivi des flux (FMP) DTM et aux points d'entrée. Cette page présente des informations sur les mouvements constatés depuis la fermeture des points d'entrée le 15 mars 2020 dans les régions de Guidimagha et Gorgol.

ÉLEVEURS COINCÉS À LA FRONTIÈRE

Suite à la fermeture des frontières terrestres, un nombre élevé d'éleveurs sont bloqués aux points de passage entre la Mauritanie et pays limitrophes (Sénégal et Mali) dans les régions de Guidimagha et Gorgol, et se concentrent au niveau de plusieurs communes dont Ghabou et Gouraye (Guidimagha) et Kaédi (Gorgol).

Les éleveurs souhaitent traverser la frontière pour pouvoir accéder aux pâturages et points d'eau pour leur bétail au Sénégal ou au Mali.

De plus, ces communes frontalières correspondent aux zones avec le plus des ressources, en comparaison avec d'autres régions en Mauritanie.

