

Монгол Улсын Засгийн газар COVID-19-ийн халдвар тархахаас урьдчилан сэргийлэх арга хэмжээг эртнээс эрчимтэй авч эхэлсэн. Боловсролын байгууллагуудын үйл ажиллагааг 1-р сарын 27-ноос эхлэн албан ёсоор зогсоож, коронавирусын халдвар илэрсэн улсууд руу зорчих аялалын хориг тавьсан төдийгүй 2-р сарын 13-нд Монгол улс онцгой байдлын өндөржүүлсэн бэлэн байдалд шилжсэн. Мөн 2020 оны 2-р сарын 24-26-ний өдрүүдэд тохиосон Сар шинийн баярын үеэр коронавирусын халдвар гарах болзошгүй байдлаас урьдчилан сэргийлэх зорилгоор Улсын Онцгой Комиссоос хот хоорондын зорчих хөдөлгөөнийг хориглох шийдвэр гаргасан. Нийслэл Улаанбаатар хот хүн амын төвлөрөл ихтэй, Монгол улсын нийт хүн амын тэн хагас нь оршин суудаг. Үүгээр зогсохгүй, Улаанбаатар хотоор дамжин зорчих хөдөлгөөн их тул коронавирусын халдварыг улс даяар тараах эрсдлийн хамгийн том хүчин зүйлсийн нэг болж байна. Эрсдлийн бэлэн байдлыг цаг ямагт хангаж, коронавирус илэрсэн үед авах арга хэмжээг чанаржуулахын тулд, иргэдийн орж, гарах урсгалын талаарх бүртгэл мэдээллийг сайжруулах ажлыг Нийслэлийн Засаг Даргын Тамгын Газар (НЗДТГ), Олон Улсын Шилжилт Хөдөлгөөний Байгууллага (ОУШХБ)-ын Монгол дахь салбарын техник туслалцаатайгаар хэрэгжүүлж байна. НЗДТГ болон ОУШХБ-ын хамтын ажиллагааны дагуу мэдээлэл цуглуулах ажилд 400 гаруй эмнэлгийн болон боловсролын салбарын ажилтныг дайчлан хамруулж, ДТМ аргачлалд сурган, хэрэгцээт зөвлөмж, техникийн туслалцаагаар ханган ажиллаж байна. Хот хоорондын хөдөлгөөн хязгаарлалттай үед буюу 2-р сарын 27-ны 08 цагаас 3-р сарын 3-ны 06 цаг хүртэл урсгал хөдөлгөөнийг хянах ажлын туршилтын үе хийгдэж, үүнээс хойш 5-р сарын 1-ний өдрийг хүртэл үргэлжилнэ. Нийслэлийн ойролцоох 6 (Эмээлт, Баруунтуруун, Гүнт, Өлзийт, Морин, Налайх) шалган нэвтрүүлэх товчоод дээр тээврийн хэрэгслийн төрөл, зорчигчдын тоо, хүйс, зорчин явж буй чиглэлийн талаарх мэдээллийг 24 цагийн турш иргэдээс авч байна. Хэдийгээр ДТМ аргачлалыг нийслэл хотод анх удаа ашиглаж байгаа боловч дэлхийн 80 гаруй улсад онц байдлын үед ашигладаг ба зөвхөн 2018 онд л гэхэд 40 сая гаруй хүнийг хамруулжээ. Мөн 2018 онд Өмнөд Судан улсад Эбола вирус тархах үеэр иргэдийн хөдөлгөөнийг тандах зорилгоор ДТМ аргачлалыг амжилттай хэрэгжүүлсэн байна. Монгол улсын хувьд Онцгой Байдлын Ерөнхий Газар, ОУШХБ хамтран 2018 оноос хойш 21 аймаг, 330 сумд дахь иргэдийн хөдөлгөөнийг баримжаалан тандаж байгалийн гамшиг, тэр дундаа зудын нөхцөл үүссэн үед ажиллах бэлтгэл ажлыг хангах зорилгоор уг аргачлалыг хэрэглэж ирсэн.

### ТОЙМ ТОО

1,465,557

Хөдөлгөөний нэмэгдсэн дүн ДТМ (УХЦ) урсгал хянасан хөдөлгөөний цэгээр хянасан.

40,513 ↓

Сүүлийн 24 цагт бүртгэгдсэн хөдөлгөөн

10,196 (X)  
43,455 (Ч)

Зорчих хөдөлгөөн хориотой (X) болон чөлөөтэй (Ч) үеийн өдрийн дундаж хөдөлгөөн

### ХҮН АМ ЗҮЙ

XX% - Нийт  
XX% - Сүүлийн 24 цагт



ЭРЭГТЭЙ

51%  
56%



ЭМЭГТЭЙ

31%  
29%



ХҮҮ

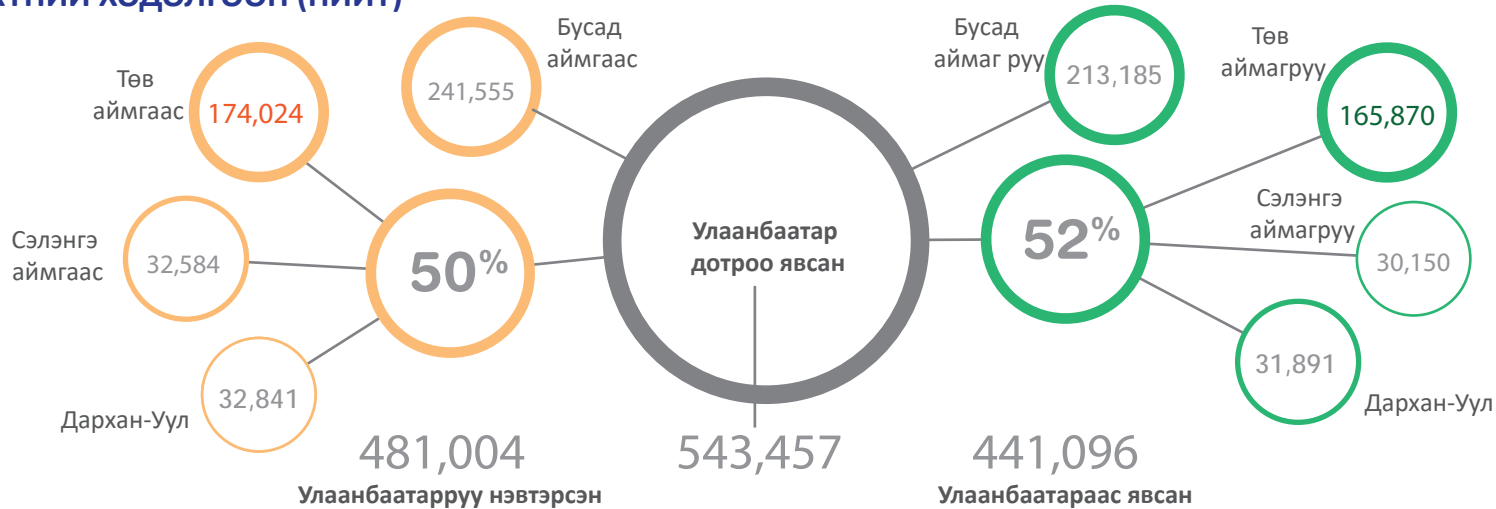
10%  
8%



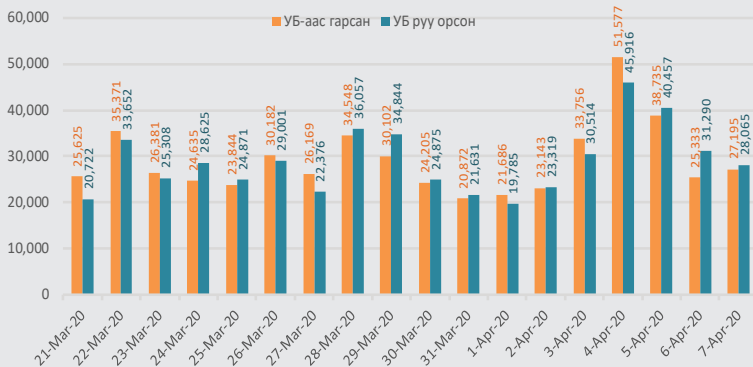
ОХИН

8%  
6%

### ХҮНИЙ ХӨДӨЛГӨӨН (НИЙТ)



### ХӨДӨЛГӨӨНИЙ ЧИГЛЭЛ

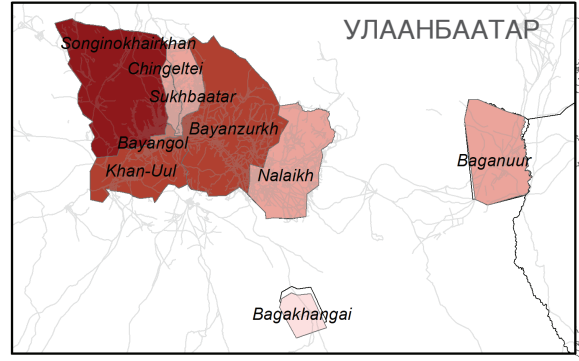
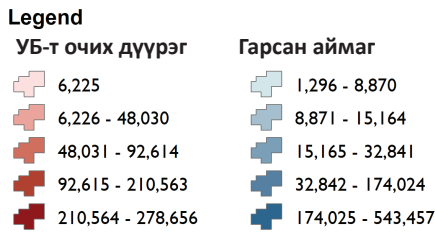
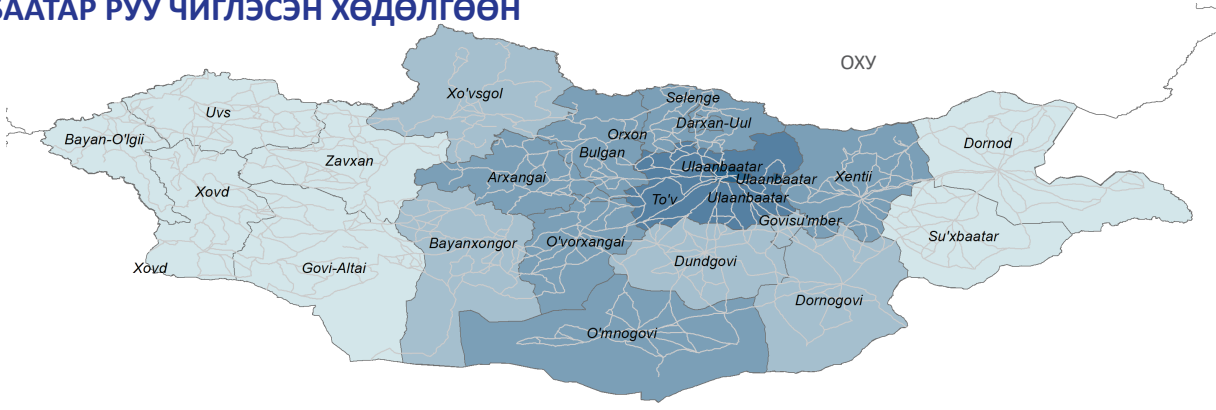


### ТОВЧООД ДЭЭРХ ХӨДӨЛГӨӨНИЙ УРСГАЛ

Товчоо	НИЙТ			2020-4-7		
	НИЙТ	Орсон	Гарсан	НИЙТ	Орсон	Гарсан
Баруунтуруун	318,927	153,363	165,564	7,475	3,229	4,246
Өлзийт	214,547	109,386	105,161	6,983	3,987	2,996
Налайх	453,568	227,464	226,104	18,048	9,319	8,729
Морин	308,135	154,251	153,884	4,018	2,003	2,015
Эмээлт	499,559	272,620	226,939	11,735	6,128	5,607
Гүнт	213,923	107,237	106,686	7,001	3,399	3,602
<b>НИЙТ</b>	<b>2,008,659</b>	<b>1,024,321</b>	<b>984,338</b>	<b>55,260</b>	<b>28,065</b>	<b>27,195</b>



УЛААНБААТАР РУУ ЧИГЛЭСЭН ХӨДӨЛГӨӨН



Энэхүү зураглалд ашигласан хил, хязгаар, нэр, нэршил нь албан ёсоор хүлээн зөвшөөрөгдсөнийг илтгэхгүй болно

ХҮН АМ ЗҮЙ

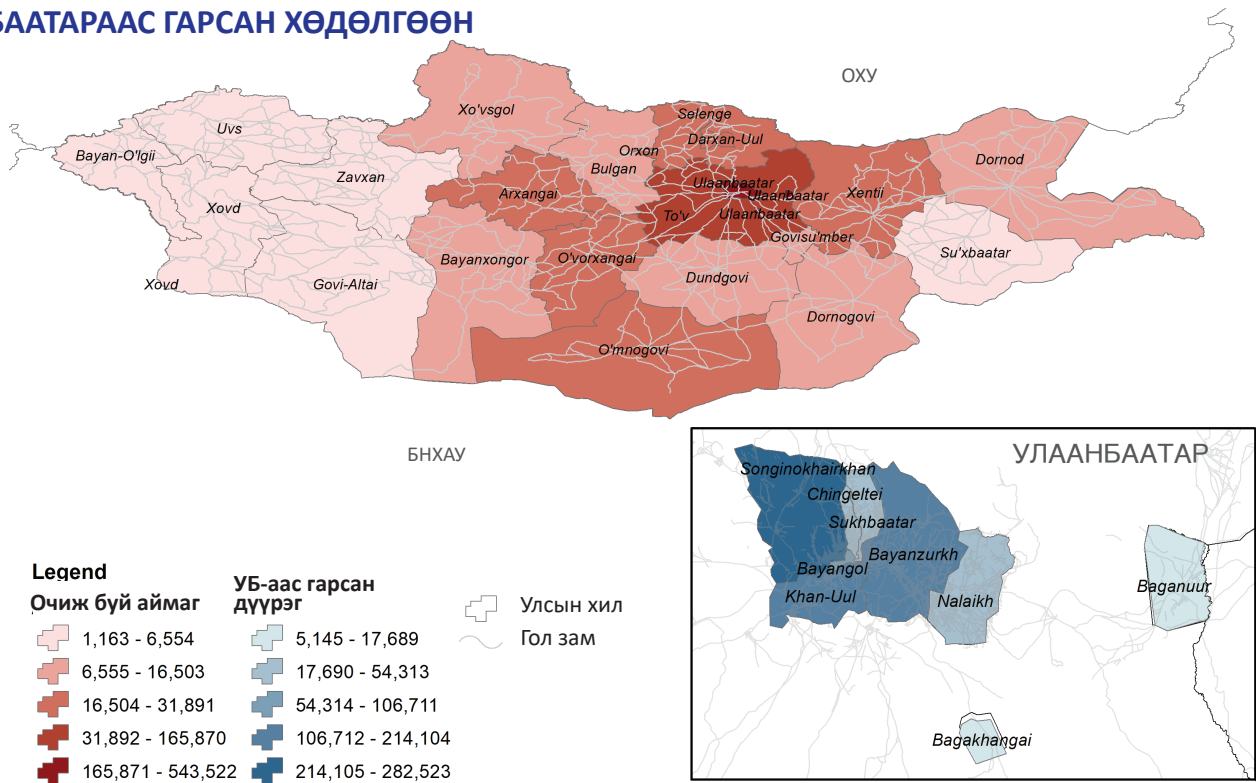
XX% - Нийт  
XX% - Сүүлийн 24 цаг



Улаанбаатарт очсон дүүрэг	?	Багахангай	Багануур	Баянгол	Баянзүрх	Чингэлтэй	Хан-Уул	Налайх	Сонгинохайрхан	Сүхбаатар	НИЙТ
Улаанбаатар	1,841	4,799	16,732	33,269	73,658	22,845	153,430	47,576	166,394	22,913	543,457
Архангай	116	12	49	4,489	5,622	1,782	2,756	138	8,743	1,570	25,277
Баянхонгор	57	10	45	1,644	2,567	837	1,220	93	4,500	887	11,860
Баян-Өлгий	10	-	-	170	313	47	70	10	556	120	1,296
Булган	153	22	37	3,559	4,711	1,401	2,474	68	5,875	1,157	19,457
Дархан-Уул	197	34	98	5,275	6,370	1,734	3,697	284	13,096	2,056	32,841
Дорнод	57	7	10	927	3,981	596	871	33	995	736	8,213
Дорноговь	62	14	27	2,323	5,217	652	1,569	105	1,872	981	12,822
Дундговь	68	3	17	2,301	5,178	829	2,752	22	2,835	1,159	15,164
Говь-Алтай	23	11	31	679	1,241	315	495	25	2,023	354	5,197
Говьсүмбэр	28	5	35	1,573	5,105	508	1,018	80	1,022	770	10,144
Хэнтий	60	6	20	2,050	11,216	1,198	1,834	76	2,033	1,499	19,992
Ховд	5	-	12	604	1,072	257	596	40	2,005	151	4,742
Хөвсгөл	61	25	71	2,410	3,099	782	1,607	62	4,370	889	13,376
Орхон	105	4	78	4,227	5,076	1,169	3,226	169	6,672	1,662	22,388
Сэлэнгэ	123	26	125	7,168	7,586	2,297	3,810	306	8,769	2,374	32,584
Сүхбаатар	42	7	23	627	3,735	330	504	45	581	517	6,411
Төв	800	146	393	27,318	37,438	12,190	30,107	1,627	51,147	12,858	174,024
Өмнөговь	90	5	34	2,774	4,949	945	4,803	67	4,717	1,193	19,577
Өвөрхангай	133	51	70	4,497	5,998	1,824	3,855	159	10,654	1,599	28,840
Завхан	44	10	12	1,388	2,335	517	1,040	45	2,778	701	8,870
Увс	18	5	18	650	1,392	326	597	89	2,233	306	5,634
?	34	4	15	304	652	98	318	160	541	169	2,295
<b>НИЙТ</b>	<b>4,127</b>	<b>5,206</b>	<b>17,952</b>	<b>110,226</b>	<b>198,511</b>	<b>53,479</b>	<b>222,649</b>	<b>51,279</b>	<b>304,411</b>	<b>56,621</b>	<b>1,024,461</b>



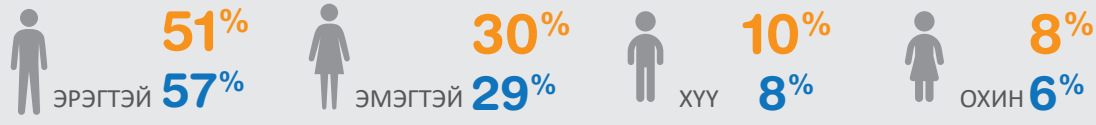
### УЛААНБААТАРААС ГАРСАН ХӨДӨЛГӨӨН



Энэхүү зураглалд ашигласан хил, хязгаар, нэр, нэршил нь албан ёсоор хүлээн зөвшөөрөгдсөнийг илтгэхгүй болно

### ХҮН АМ ЗҮЙ

XX% - Нийт  
XX% - Сүүлийн 24 цаг



Улаанбаатараас гарсан дүүрэг	?	Багахангай	Баянзүрх	Багануур	Баянгол	Чингэлтэй	Хан-Уул	Налайх	Сонгинохайрхан	Сүхбаатар	НИЙТ
Арханагй	297	8	4,115	36	3,056	1,391	2,102	123	7,368	1,243	19,739
Баянхонгор	85	3	1,533	68	1,267	590	993	60	3,978	575	9,152
Баян-Өлгий	-	-	298	-	212	48	75	1	457	72	1,163
Булган	197	1	3,598	23	2,805	1,285	1,976	28	5,609	981	16,503
Дархан-Уул	111	13	5,313	66	4,397	1,605	3,224	218	15,210	1,734	31,891
Дорнод	61	8	4,422	2	795	592	924	40	854	576	8,274
Дорноговь	54	5	6,178	61	2,423	923	1,862	50	1,945	937	14,438
Дундговь	63	17	5,107	47	1,923	905	2,729	43	3,076	1,211	15,121
Говь-Алтай	31	9	769	18	324	206	410	43	1,901	187	3,898
Говьсүмбэр	34	-	4,750	16	1,212	528	873	54	1,020	595	9,082
Хэнтий	102	8	11,109	19	1,841	1,024	1,499	67	1,712	1,346	18,727
Ховд	11	-	767	7	412	133	390	38	1,617	166	3,541
Хөвсгөл	58	3	2,051	16	1,248	520	1,162	52	4,130	555	9,795
Орхон	113	9	3,983	85	3,729	1,153	2,749	133	7,466	1,244	20,664
Сэлэнгэ	64	15	6,434	131	6,391	1,969	3,531	364	9,262	1,989	30,150
Сүхбаатар	36	6	3,814	4	466	354	584	20	692	578	6,554
Төв	1,012	91	35,333	435	24,884	11,372	28,274	1,657	50,808	12,004	165,870
Өмнөговь	56	15	5,962	81	3,161	1,309	5,495	109	5,612	1,820	23,620
Увс	26	7	673	18	317	197	329	31	1,330	175	3,103
Өвөрхангай	208	24	4,203	56	3,256	1,145	2,775	64	9,049	1,272	22,052
Завхан	70	5	1,250	14	759	331	609	52	2,322	326	5,738
?	77	3	463	37	200	115	208	231	565	122	2,021
<b>НИЙТ</b>	<b>2,766</b>	<b>250</b>	<b>112,125</b>	<b>1,240</b>	<b>65,078</b>	<b>27,695</b>	<b>62,773</b>	<b>3,478</b>	<b>135,983</b>	<b>29,708</b>	<b>441,096</b>