

Монгол Улсын Засгийн газар COVID-19-ийн халдвар тархахаас урьдчилан сэргийлэх арга хэмжээг эртнээс эрчимтэй авч эхэлсэн. Боловсролын байгууллагуудын үйл ажиллагааг 1-р сарын 27-ноос эхлэн албан ёсоор зогсоож, коронавирусын халдвар илэрсэн улсууд руу зорчих аялалын хориг тавьсан төдийгүй 2-р сарын 13-нд Монгол улс онцгой байдлын өндөржүүлсэн бэлэн байдалд шилжсэн. Мөн 2020 оны 2-р сарын 24-26-ний өдрүүдэд тохиосон Сар шинийн баярын үеэр коронавирусын халдвар гарах болзошгүй байдлаас урьдчилан сэргийлэх зорилгоор Улсын Онцгой Комиссоос хот хоорондын зорчих хөдөлгөөнийг хориглох шийдвэр гаргасан. Нийслэл Улаанбаатар хот хүн амын төвлөрөл ихтэй, Монгол улсын нийт хүн амын тэн хагас нь оршин суудаг. Үүгээр зогсохгүй, Улаанбаатар хотоор дамжин зорчих хөдөлгөөн их тул коронавирусын халдварыг улс даяар тараах эрсдлийн хамгийн том хүчин зүйлсийн нэг болж байна. Эрсдлийн бэлэн байдлыг цаг ямагт хангаж, коронавирус илэрсэн үед авах арга хэмжээг чанаржуулахын тулд, иргэдийн орж, гарах урсгалын талаарх бүртгэл мэдээллийг сайжруулах ажлыг Нийслэлийн Засаг Даргын Тамгын Газар (НЗДТГ), Олон Улсын Шилжилт Хөдөлгөөний Байгууллага (ОУШХБ)-ын Монгол дахь салбарын техник туслалцаатайгаар хэрэгжүүлж байна. НЗДТГ болон ОУШХБ-ын хамтын ажиллагааны дагуу мэдээлэл цуглуулах ажилд 400 гаруй эмнэлгийн болон боловсролын салбарын ажилтныг дайчлан хамруулж, ДТМ аргачлалд сурган, хэрэгцээт зөвлөмж, техникийн туслалцаагаар ханган ажиллаж байна. Хот хоорондын хөдөлгөөн хязгаарлалттай үед буюу 2-р сарын 27-ны 08 цагаас 3-р сарын 3-ны 06 цаг хүртэл урсгал хөдөлгөөнийг хянах ажлын туршилтын үе хийгдэж, үүнээс хойш 5-р сарын 1-ний өдрийг хүртэл үргэлжилнэ. Нийслэлийн ойролцоох 6 (Эмээлт, Баруунтуруун, Гүнт, Өлзийт, Морин, Налайх) шалган нэвтрүүлэх товчоод дээр тээврийн хэрэгслийн төрөл, зорчигчдын тоо, хүйс, зорчин явж буй чиглэлийн талаарх мэдээллийг 24 цагийн турш иргэдээс авч байна. Хэдийгээр ДТМ аргачлалыг нийслэл хотод анх удаа ашиглаж байгаа боловч дэлхийн 80 гаруй улсад онц байдлын үед ашигладаг ба зөвхөн 2018 онд л гэхэд 40 сая гаруй хүнийг хамруулжээ. Мөн 2018 онд Өмнөд Судан улсад Эбола вирус тархах үеэр иргэдийн хөдөлгөөнийг тандах зорилгоор ДТМ аргачлалыг амжилттай хэрэгжүүлсэн байна. Монгол улсын хувьд Онцгой Байдлын Ерөнхий Газар, ОУШХБ хамтран 2018 оноос хойш 21 аймаг, 330 сумд дахь иргэдийн хөдөлгөөнийг баримжаалан тандаж байгалийн гамшиг, тэр дундаа зудын нөхцөл үүссэн үед ажиллах бэлтгэл ажлыг хангах зорилгоор уг аргачлалыг хэрэглэж ирсэн.

ТОЙМ ТОО

1,425,044

Хөдөлгөөний нэмэгдсэн дүн ДТМ (УХЦ)
урсгал хянасан хөдөлгөөний цэгээр хянасан.

42,184 ↓

Сүүлийн 24 цаг
бүртгэгдсэн хөдөлгөөн

10,196 (X)
43,612 (Ч)

Зорчих хөдөлгөөн хориотой (X) болон
чөлөөтэй (Ч) үеийн өдрийн дундаж хөдөлгөөн

ХҮН АМ ЗҮЙ

XX% - Нийт
XX% - Сүүлийн 24 цаг



ЭРЭГТЭЙ **51%**
52%



ЭМЭГТЭЙ **31%**
31%

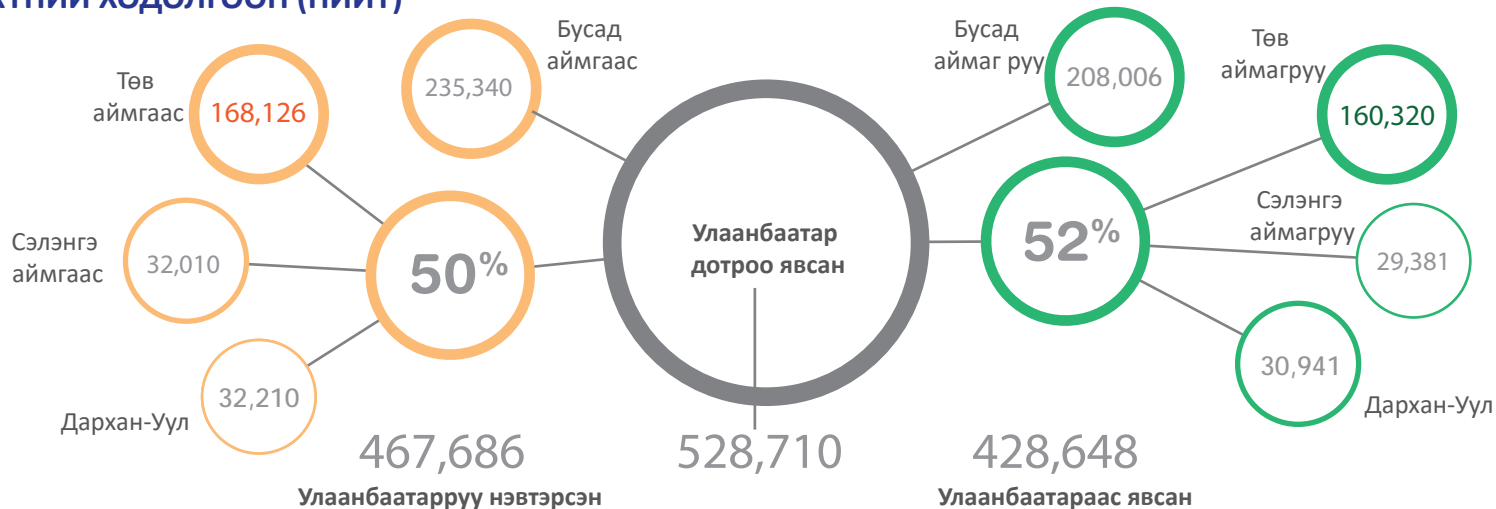


ХҮҮ **10%**
10%

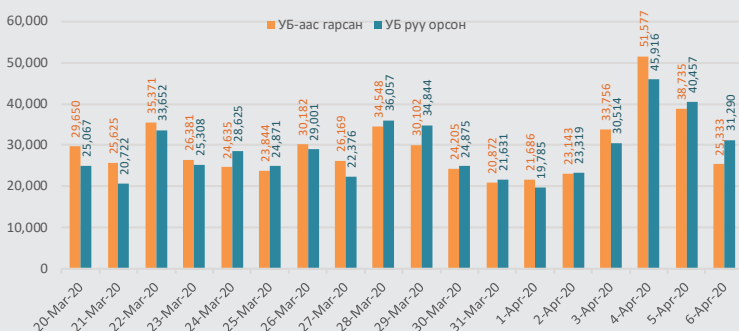


ОХИН **8%**
7%

ХҮНИЙ ХӨДӨЛГӨӨН (НИЙТ)



ХӨДӨЛГӨӨНИЙ ЧИГЛЭЛ

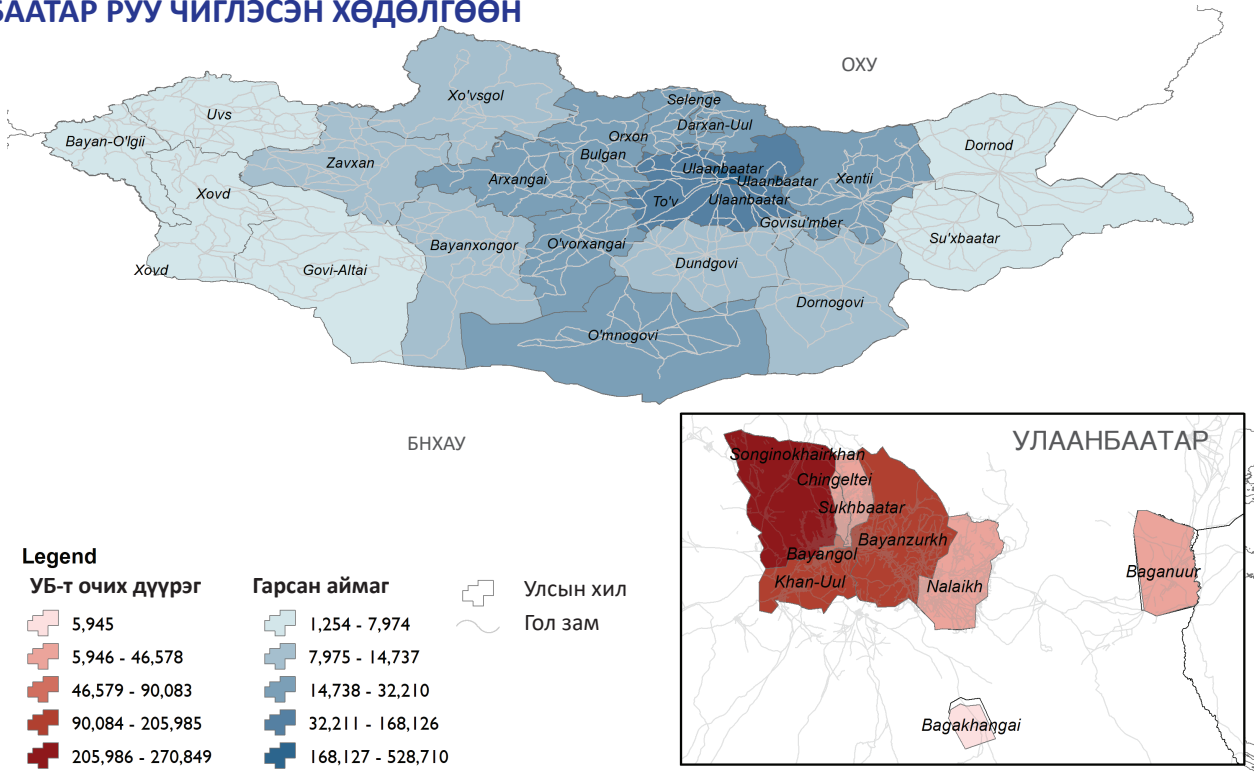


ТОВЧООД ДЭЭРХ ХӨДӨЛГӨӨНИЙ УРСГАЛ

Товчоо	НИЙТ			2020-4-6		
	НИЙТ	Орсон	Гарсан	НИЙТ	Орсон	Гарсан
Эмээлт	311,452	150,134	161,318	2,080	1,277	803
Баруунтуруун	207,564	105,399	102,165	4,084	2,523	1,561
Налайх	435,520	218,145	217,375	14,013	6,903	7,110
Морин	304,117	152,248	151,869	5,771	2,892	2,879
Өлзийт	487,824	266,492	221,332	23,023	13,808	9,215
Гүнт	206,922	103,838	103,084	7,652	3,887	3,765
НИЙТ	1,953,399	996,256	957,143	56,623	31,290	25,333



УЛААНБААТАР РУУ ЧИГЛЭСЭН ХӨДӨЛГӨӨН



Энэхүү зураглалд ашигласан хил, хязгаар, нэр, нэршил нь албан ёсоор хүлээн зөвшөөрөгдсөнийг илтгэхгүй болно

ХҮН АМ ЗҮЙ

XX% - Нийт

XX% - Сүүлийн 24 цагт



ЭРЭГТЭЙ

51%

52%



ЭМЭГТЭЙ

32%

31%



ХҮҮ

9%

10%



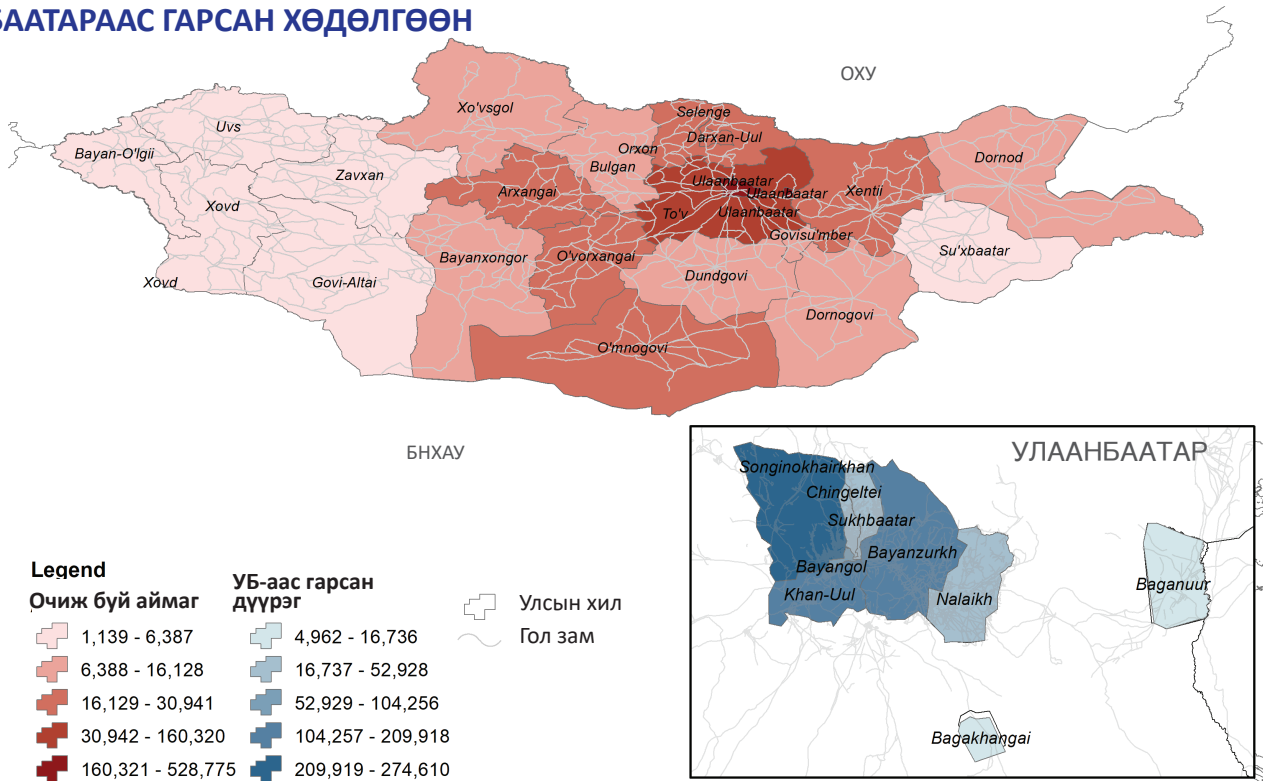
ОХИН

8%

7%

Улаанбаатарт очсон дүүрэг	?	Багахангай	Багануур	Баянгол	Баянзүрх	Чингэлтэй	Хан-Уул	Налайх	Сонгинохайрхан	Сүхбаатар	НИЙТ
Улаанбаатар	1,769	4,635	15,825	32,639	72,162	22,162	151,145	44,334	161,670	22,369	528,710
Архангай	110	12	49	4,367	5,555	1,768	2,708	132	8,588	1,549	24,838
Баянхонгор	54	10	38	1,603	2,535	800	1,183	93	4,329	864	11,509
Баян-Өлгий	10	-	-	170	303	47	70	10	524	120	1,254
Булган	153	18	35	3,472	4,607	1,368	2,439	68	5,720	1,151	19,031
Дархан-Уул	197	34	97	5,150	6,250	1,706	3,605	279	12,872	2,020	32,210
Дорнод	57	5	10	893	3,862	581	859	33	973	701	7,974
Дорноговь	52	14	27	2,252	4,972	621	1,499	73	1,799	953	12,262
Дундговь	65	3	17	2,238	5,028	810	2,689	17	2,728	1,142	14,737
Говь-Алтай	23	11	31	658	1,227	315	486	25	1,980	352	5,108
Говьсүмбэр	28	5	30	1,538	4,875	489	961	67	979	756	9,728
Хэнтий	60	6	20	1,973	10,860	1,172	1,791	61	1,926	1,467	19,336
Ховд	5	-	12	566	1,038	252	585	40	1,921	147	4,566
Хөвсгөл	61	25	71	2,374	3,055	776	1,567	62	4,332	887	13,210
Орхон	95	4	70	4,143	4,986	1,139	3,159	169	6,573	1,589	21,927
Сэлэнгэ	120	26	112	7,029	7,444	2,237	3,759	300	8,646	2,337	32,010
Сүхбаатар	42	7	23	612	3,615	297	485	45	573	483	6,182
Төв	771	133	367	26,571	36,097	11,799	29,057	1,383	49,485	12,463	168,126
Өмнөговь	90	5	34	2,703	4,840	921	4,643	65	4,614	1,128	19,043
Өвөрхангай	129	51	70	4,415	5,878	1,795	3,749	157	10,359	1,549	28,152
Завхан	44	10	12	1,370	2,281	509	1,009	45	2,749	693	8,722
Увс	18	5	18	637	1,361	321	576	89	2,203	296	5,524
?	34	4	14	292	629	98	317	151	536	162	2,237
НИЙТ	3,987	5,023	16,982	107,665	193,460	51,983	218,341	47,698	296,079	55,178	996,396

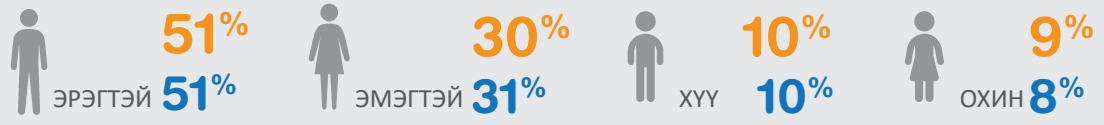
УЛААНБААТАРААС ГАРСАН ХӨДӨЛГӨӨН



Энэхүү зураглалд ашигласан хил, хязгаар, нэр, нэршил нь албан ёсоор хүлээн зөвшөөрөгдсөнийг илтгэхгүй болно

ХҮН АМ ЗҮЙ

XX% - Нийт
XX% - Сүүлийн 24 цагт



Улаанбаатараас гарсан дүүрэг	?	Багахангай	Баянзүрх	Багануур	Баянгол	Чингэлтэй	Хан-Уул	Налайх	Сонгинохайрхан	Сүхбаатар	НИЙТ
Арханагай	293	8	4,030	36	3,010	1,374	2,059	122	7,231	1,210	19,373
Баянхонгор	85	3	1,483	68	1,197	566	978	60	3,913	575	8,928
Баян-Өлгий	-	-	296	-	202	43	75	1	455	67	1,139
Булган	197	1	3,505	23	2,732	1,276	1,945	25	5,471	953	16,128
Дархан-Уул	111	13	5,162	66	4,247	1,541	3,117	214	14,799	1,671	30,941
Дорнод	46	8	4,328	2	749	586	901	30	833	571	8,054
Дорноговь	51	5	6,021	49	2,327	907	1,795	43	1,927	907	14,032
Дундговь	59	17	4,990	42	1,895	893	2,675	40	2,976	1,169	14,756
Говь-Алтай	31	9	765	18	315	206	391	43	1,863	185	3,826
Говьсүмбэр	34	-	4,635	16	1,185	522	865	54	1,004	585	8,900
Хэнтий	90	8	10,791	19	1,789	1,010	1,423	47	1,677	1,321	18,175
Ховд	11	-	763	7	397	133	379	38	1,604	166	3,498
Хөвсгөл	58	3	1,972	16	1,211	513	1,131	52	4,028	538	9,522
Орхон	113	9	3,855	85	3,627	1,127	2,681	129	7,271	1,217	20,114
Сэлэнгэ	64	15	6,268	129	6,200	1,899	3,442	353	9,074	1,937	29,381
Сүхбаатар	28	6	3,707	2	459	348	567	20	679	571	6,387
Төв	966	84	34,119	424	24,234	11,033	27,218	1,422	49,238	11,582	160,320
Өмнөговь	56	15	5,853	80	3,051	1,285	5,367	105	5,506	1,797	23,115
Увс	26	7	655	18	297	195	326	29	1,306	172	3,031
Өвөрхангай	208	24	4,090	53	3,190	1,128	2,687	62	8,821	1,244	21,507
Завхан	70	5	1,201	14	730	325	585	52	2,280	322	5,584
?	73	1	450	37	193	115	195	210	553	110	1,937
НИЙТ	2,670	241	108,939	1,204	63,237	27,025	60,802	3,151	132,509	28,870	428,648