

Монгол Улсын Засгийн газар COVID-19-ийн халдвар тархахаас урьдчилан сэргийлэх арга хэмжээг эртнээс эрчимтэй авч эхэлсэн. Боловсролын байгууллагуудын үйл ажиллагааг 1-р сарын 27-ноос эхлэн албан ёсоор зогсоож, коронавирусын халдвар илэрсэн улсууд руу зорчих аялалын хориг тавьсан төдийгүй 2-р сарын 13-нд Монгол улс онцгой байдлын өндөржүүлсэн бэлэн байдалд шилжсэн. Мөн 2020 оны 2-р сарын 24-26-ний өдрүүдэд тохиосон Сар шинийн баярын үеэр коронавирусын халдвар гарах болзошгүй байдлаас урьдчилан сэргийлэх зорилгоор Улсын Онцгой Комиссоос хот хоорондын зорчих хөдөлгөөнийг хориглох шийдвэр гаргасан. Нийслэл Улаанбаатар хот хүн амын төвлөрөл ихтэй, Монгол улсын нийт хүн амын тэн хагас нь оршин суудаг. Үүгээр зогсохгүй, Улаанбаатар хотоор дамжин зорчих хөдөлгөөн их тул коронавирусын халдварыг улс даяар тараах эрсдлийн хамгийн том хүчин зүйлсийн нэг болж байна. Эрсдлийн бэлэн байдлыг цаг ямагт хангаж, коронавирус илэрсэн үед авах арга хэмжээг чанаржуулахын тулд, иргэдийн орж, гарах урсгалын талаарх бүртгэл мэдээллийг сайжруулах ажлыг Нийслэлийн Засаг Даргын Тамгын Газар (НЗДТГ), Олон Улсын Шилжилт Хөдөлгөөний Байгууллага (ОУШХБ)-ын Монгол дахь салбарын техник туслалцаатайгаар хэрэгжүүлж байна. НЗДТГ болон ОУШХБ-ын хамтын ажиллагааны дагуу мэдээлэл цуглуулах ажилд 300 гаруй эмнэлгийн болон боловсролын салбарын ажилтныг дайчлан хамруулж, ДТМ аргачлалд сурган, хэрэгцээт зөвлөмж, техникийн туслалцаагаар ханган ажиллаж байна. Хот хоорондын хөдөлгөөн хязгаарлалттай үед буюу 2-р сарын 27-ны 08 цагаас 3-р сарын 3-ны 06 цаг хүртэл урсгал хөдөлгөөнийг хянах ажлын туршилтын үе хийгдэж, үүнээс хойш 5-р сарын 1-ний өдрийг хүртэл үргэлжилнэ. Нийслэлийн ойролцоох 6 (Эмээлт, Баруунтуруун, Гүнт, Өлзийт, Морин, Налайх) шалган нэвтрүүлэх товчоод дээр тээврийн хэрэгслийн төрөл, зорчигчдын тоо, хүйс, зорчин явж буй чиглэлийн талаарх мэдээллийг 24 цагийн турш иргэдээс авч байна. Хэдийгээр ДТМ аргачлалыг нийслэл хотод анх удаа ашиглаж байгаа боловч дэлхийн 80 гаруй улсад онц байдлын үед ашигладаг ба зөвхөн 2018 онд л гэхэд 40 сая гаруй хүнийг хамруулжээ. Мөн 2018 онд Өмнөд Судан улсад Эбола вирус тархах үеэр иргэдийн хөдөлгөөнийг тандах зорилгоор ДТМ аргачлалыг амжилттай хэрэгжүүлсэн байна. Монгол улсын хувьд Онцгой Байдлын Ерөнхий Газар, ОУШХБ хамтран 2018 оноос хойш 21 аймаг, 330 сумд дахь иргэдийн хөдөлгөөнийг баримжаалан тандаж байгалийн гамшиг, тэр дундаа зудын нөхцөл үүссэн үед ажиллах бэлтгэл ажлыг хангах зорилгоор уг аргачлалыг хэрэглэж ирсэн.

ТОЙМ ТОО

1,330,276

Хөдөлгөөний нэмэгдсэн дүн ДТМ (УХЦ) урсгал хянасан хөдөлгөөний цэгээр хянасан.

68,458 ↑

Сүүлийн 24 цагт бүртгэгдсэн хөдөлгөөн

10,196 (X)
43,333 (Ч)

Зорчих хөдөлгөөн хориотой (X) болон чөлөөтэй (Ч) үеийн өдрийн дундаж хөдөлгөөн

ХҮН АМ ЗҮЙ

XX% - Нийт
XX% - Сүүлийн 24 цагт



ЭРЭГТЭЙ

51%

48%



ЭМЭГТЭЙ

31%

32%



ХҮҮ

10%

11%

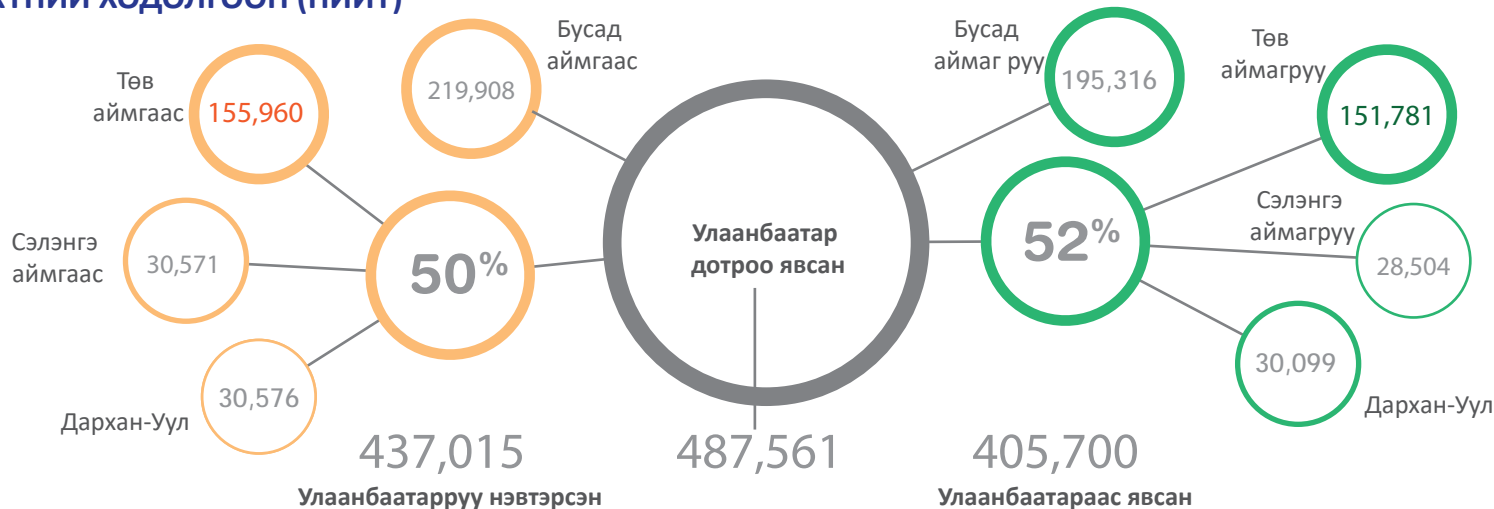


ОХИН

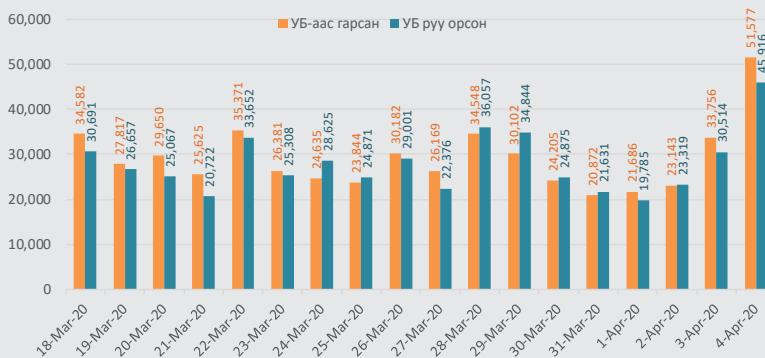
8%

9%

ХҮНИЙ ХӨДӨЛГӨӨН (НИЙТ)



ХӨДӨЛГӨӨНИЙ ЧИГЛЭЛ

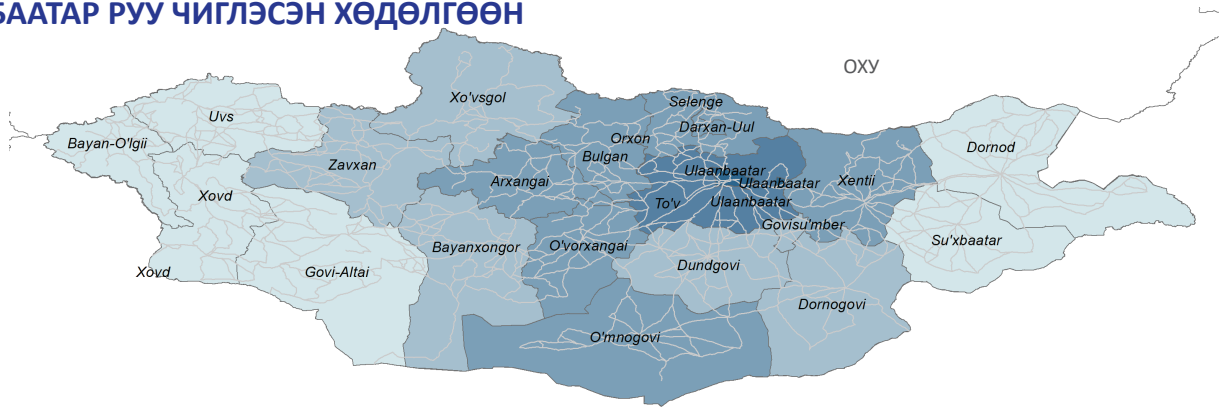


ТОВЧООД ДЭЭРХ ХӨДӨЛГӨӨНИЙ УРСГАЛ

Товчоо	НИЙТ			2020-4-4		
	НИЙТ	Орсон	Гарсан	НИЙТ	Орсон	Гарсан
Эмээлт	306,021	147,004	159,017	13,224	5,701	7,523
Баруунтуруун	198,737	100,183	98,554	9,026	4,443	4,583
Налайх	396,779	199,541	197,238	24,901	11,915	12,986
Морин	280,471	140,400	140,071	13,154	6,567	6,587
Өлзийт	452,251	245,508	206,743	26,718	12,456	14,262
Гүнт	183,325	91,873	91,452	10,470	4,834	5,636
НИЙТ	1,817,584	924,509	893,075	97,493	45,916	51,577



УЛААНБААТАР РУУ ЧИГЛЭСЭН ХӨДӨЛГӨӨН



Legend

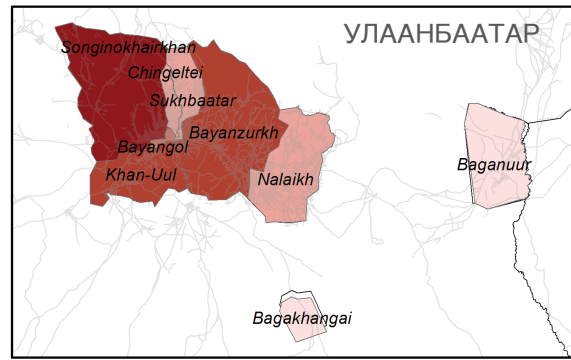
УБ-т очих дүүрэг

- 5,131 - 20,477
- 20,478 - 43,355
- 43,356 - 84,506
- 84,507 - 191,778
- 191,779 - 253,198

Гарсан аймаг

- 1,130 - 7,489
- 7,490 - 13,763
- 13,764 - 30,576
- 30,577 - 155,960
- 155,961 - 487,561

- Улсын хил
- Гол зам



Энэхүү зураглалд ашигласан хил, хязгаар, нэр, нэршил нь албан ёсоор хүлээн зөвшөөрөгдсөнийг илтгэхгүй болно

ХҮН АМ ЗҮЙ

XX% - Нийт

XX% - Сүүлийн 24 цагт



ЭРЭГТЭЙ

51%

48%



ЭМЭГТЭЙ

32%

32%



ХҮҮ

9%

11%



ОХИН

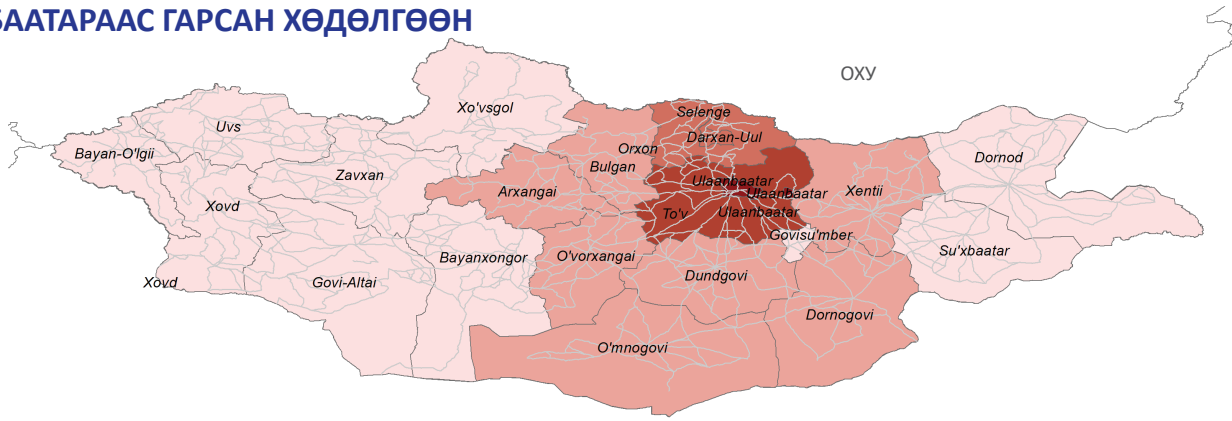
8%

9%

Улаанбаатарт очсон дүүрэг	?	Багахангай	Багануур	Баянгол	Баянзүрх	Чингэлтэй	Хан-Уул	Налайх	Сонгинохайрхан	Сүхбаатар	НИЙТ
Улаанбаатар	1,526	3,806	14,100	29,904	67,422	20,263	140,273	39,702	150,215	20,350	487,561
Архангай	105	12	49	4,102	5,191	1,668	2,536	127	8,062	1,480	23,332
Баянхонгор	52	3	38	1,503	2,417	746	1,120	91	4,094	826	10,890
Баян-Өлгий	6	-	-	143	275	47	55	10	475	119	1,130
Булган	134	18	35	3,201	4,294	1,290	2,301	64	5,287	1,060	17,684
Дархан-Уул	172	33	97	4,873	5,954	1,649	3,458	269	12,131	1,940	30,576
Дорнод	29	5	-	834	3,623	549	823	27	927	672	7,489
Дорноговь	47	14	15	2,004	4,444	543	1,318	40	1,608	855	10,888
Дундговь	47	3	16	2,093	4,668	775	2,530	11	2,587	1,033	13,763
Говь-Алтай	23	11	31	652	1,131	310	436	19	1,867	332	4,812
Говьсүмбэр	28	5	18	1,367	4,474	428	868	41	890	704	8,823
Хэнтий	37	6	20	1,822	10,028	1,098	1,642	42	1,787	1,369	17,851
Хөвд	5	-	12	541	1,010	252	571	40	1,819	143	4,393
Хөвсгөл	55	25	71	2,257	2,952	751	1,462	58	4,162	824	12,617
Орхон	86	4	67	3,930	4,727	1,059	2,996	169	6,288	1,535	20,861
Сэлэнгэ	110	26	112	6,736	7,089	2,111	3,558	282	8,286	2,261	30,571
Сүхбаатар	32	5	15	586	3,401	286	452	38	522	435	5,772
Төв	694	113	329	24,770	32,909	10,970	27,129	732	46,751	11,563	155,960
Өмнөговь	88	5	34	2,475	4,448	853	4,380	60	4,405	1,012	17,760
Өвөрхангай	122	41	67	4,186	5,508	1,713	3,538	152	9,744	1,477	26,548
Завхан	42	10	12	1,311	2,216	489	942	45	2,510	621	8,198
Увс	18	5	18	634	1,287	313	543	87	2,143	293	5,341
?	24	4	7	246	522	75	246	133	369	130	1,756
НИЙТ	3,482	4,154	15,163	100,170	179,990	48,238	203,177	42,239	276,929	51,034	924,576



УЛААНБААТАРААС ГАРСАН ХӨДӨЛГӨӨН



Legend

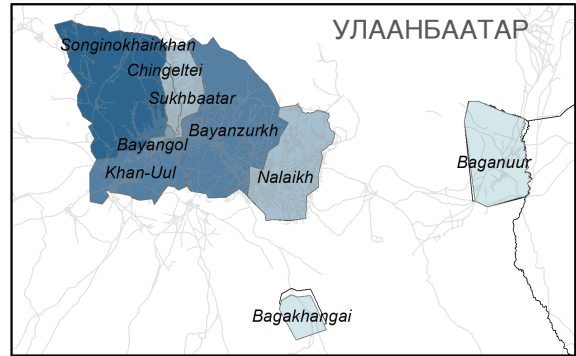
Очиж буй аймаг

- 1,093 - 9,015
- 9,016 - 21,709
- 21,710 - 30,099
- 30,100 - 151,781
- 151,782 - 487,626

УБ-аас гарсан дүүрэг

- 4,105 - 14,917
- 14,918 - 48,875
- 48,876 - 96,837
- 96,838 - 194,902
- 194,903 - 256,475

- Улсын хил
- Гол зам



Энэхүү зураглалд ашигласан хил, хязгаар, нэр, нэршил нь албан ёсоор хүлээн зөвшөөрөгдсөнийг илтгэхгүй болно

ХҮН АМ ЗҮЙ

XX% - Нийт

XX% - Сүүлийн 24 цагт



ЭРЭГТЭЙ

51%

46%



ЭМЭГТЭЙ

30%

33%



ХҮҮ

10%

12%



ОХИН

9%

10%

Улаанбаатараас гарсан дүүрэг	?	Багахангай	Баянзүрх	Багануур	Баянгол	Чингэлтэй	Хан-Уул	Налайх	Сонгинохайрхан	Сүхбаатар	НИЙТ
Арханагй	290	4	3,862	36	2,873	1,316	1,973	122	6,832	1,163	18,471
Баянхонгор	85	3	1,405	63	1,167	550	955	58	3,730	556	8,572
Баян-Өлгий	-	-	271	-	200	34	67	1	453	67	1,093
Булган	193	1	3,330	23	2,663	1,217	1,859	25	5,230	924	15,465
Дархан-Уул	111	11	5,035	64	4,115	1,480	3,053	214	14,403	1,613	30,099
Дорнод	41	8	3,997	2	675	547	796	12	791	537	7,406
Дорноговь	49	5	5,475	41	2,143	824	1,643	23	1,693	817	12,713
Дундговь	59	17	4,582	42	1,820	845	2,501	27	2,801	1,082	13,776
Говь-Алтай	31	9	730	18	296	204	365	35	1,797	182	3,667
Говьсүмбэр	20	-	4,083	13	1,080	469	787	17	921	554	7,944
Хэнтий	70	8	9,889	17	1,640	936	1,319	19	1,583	1,234	16,715
Хөвд	11	-	736	7	379	117	360	38	1,468	164	3,280
Хөвсгөл	58	3	1,866	16	1,162	478	1,077	52	3,791	512	9,015
Орхон	113	9	3,756	82	3,460	1,099	2,627	123	7,106	1,178	19,553
Сэлэнгэ	64	15	6,083	120	6,007	1,851	3,335	353	8,786	1,890	28,504
Сүхбаатар	28	1	3,415	2	432	312	493	11	611	523	5,828
Төв	915	76	31,612	322	23,114	10,510	25,975	807	47,409	11,041	151,781
Өмнөговь	56	15	5,560	74	2,887	1,214	4,871	104	5,231	1,697	21,709
Увс	26	7	624	18	275	189	301	27	1,241	160	2,868
Өвөрхангай	206	21	3,928	50	3,045	1,081	2,603	60	8,166	1,192	20,352
Завхан	70	5	1,156	14	704	313	570	52	2,160	291	5,335
?	66	1	295	31	157	106	152	167	489	90	1,554
НИЙТ	2,562	219	101,690	1,055	60,294	25,692	57,682	2,347	126,692	27,467	405,700