

Монгол Улсын Засгийн газар COVID-19-ийн халдвар тархахаас урьдчилан сэргийлэх арга хэмжээг эртнээс эрчимтэй авч эхэлсэн. Боловсролын байгууллагуудын үйл ажиллагааг 1-р сарын 27-ноос эхлэн албан ёсоор зогсоож, коронавирусын халдвар илэрсэн улсууд руу зорчих аялалын хориг тавьсан төдийгүй 2-р сарын 13-нд Монгол улс онцгой байдлын өндөржүүлсэн бэлэн байдалд шилжсэн. Мөн 2020 оны 2-р сарын 24-26-ний өдрүүдэд тохиосон Сар шинийн баярын үеэр коронавирусын халдвар гарах болзошгүй байдлаас урьдчилан сэргийлэх зорилгоор Улсын Онцгой Комиссоос хот хоорондын зорчих хөдөлгөөнийг хориглох шийдвэр гаргасан. Нийслэл Улаанбаатар хот хүн амын төвлөрөл ихтэй, Монгол улсын нийт хүн амын тэн хагас нь оршин суудаг. Үүгээр зогсохгүй, Улаанбаатар хотоор дамжин зорчих хөдөлгөөн их тул коронавирусын халдварыг улс даяар тараах эрсдлийн хамгийн том хүчин зүйлсийн нэг болж байна. Эрсдлийн бэлэн байдлыг цаг ямагт хангаж, коронавирусын илэрсэн үед авах арга хэмжээг чанаржуулахын тулд, иргэдийн орж, гарах урсгалын талаарх бүртгэл мэдээллийг сайжруулах ажлыг Нийслэлийн Засаг Даргын Тамгын Газар (НЗДТГ), Олон Улсын Шилжилт Хөдөлгөөний Байгууллага (ОУШХБ)-ын Монгол дахь салбарын техник туслалцаатайгаар хэрэгжүүлж байна. НЗДТГ болон ОУШХБ-ын хамтын ажиллагааны дагуу мэдээлэл цуглуулах ажилд 300 гаруй эмнэлгийн болон боловсролын салбарын ажилтныг дайчлан хамруулж, ДТМ аргачлалд сурган, хэрэгцээт зөвлөмж, техникийн туслалцаагаар ханган ажиллаж байна. Хот хоорондын хөдөлгөөн хязгаарлалттай үед буюу 2-р сарын 27-ны 08 цагаас 3-р сарын 3-ны 06 цаг хүртэл урсгал хөдөлгөөнийг хянах ажлын туршилтын үе хийгдэж, үүнээс хойш 5-р сарын 1-ний өдрийг хүртэл үргэлжилнэ. Нийслэлийн ойролцоох 6 (Эмээлт, Баруунтуруун, Гүнт, Өлзийт, Морин, Налайх) шалган нэвтрүүлэх товчоод дээр тээврийн хэрэгслийн төрөл, зорчигчдын тоо, хүйс, зорчин явж буй чиглэлийн талаарх мэдээллийг 24 цагийн турш иргэдээс авч байна. Хэдийгээр ДТМ аргачлалыг нийслэл хотод анх удаа ашиглаж байгаа боловч дэлхийн 80 гаруй улсад онц байдлын үед ашигладаг ба зөвхөн 2018 онд л гэхэд 40 сая гаруй хүнийг хамруулжээ. Мөн 2018 онд Өмнөд Судан улсад Эбола вирус тархах үеэр иргэдийн хөдөлгөөнийг тандах зорилгоор ДТМ аргачлалыг амжилттай хэрэгжүүлсэн байна. Монгол улсын хувьд Онцгой Байдлын Ерөнхий Газар, ОУШХБ хамтран 2018 оноос хойш 21 аймаг, 330 сумд дахь иргэдийн хөдөлгөөнийг баримжаалан тандаж байгалийн гамшиг, тэр дундаа зудын нөхцөл үүссэн үед ажиллах бэлтгэл ажлыг хангах зорилгоор уг аргачлалыг хэрэглэж ирсэн.

ТОЙМ ТОО

1,261,818

Хөдөлгөөний нэмэгдсэн дүн ДТМ (УХЦ) урсгал хянасан хөдөлгөөний цэгээр хянасан.

46,084 ↑

Сүүлийн 24 цагт бүртгэгдсэн хөдөлгөөн

10,196 (X)

42,366 (Ч)

Зорчих хөдөлгөөн хориотой (X) болон чөлөөтэй (Ч) үеийн өдрийн дундаж хөдөлгөөн

ХҮН АМ ЗҮЙ

XX% - Нийт

XX% - Сүүлийн 24 цагт



ЭРЭГТЭЙ

51%

51%



ЭМЭГТЭЙ

31%

32%



ХҮҮ

10%

10%

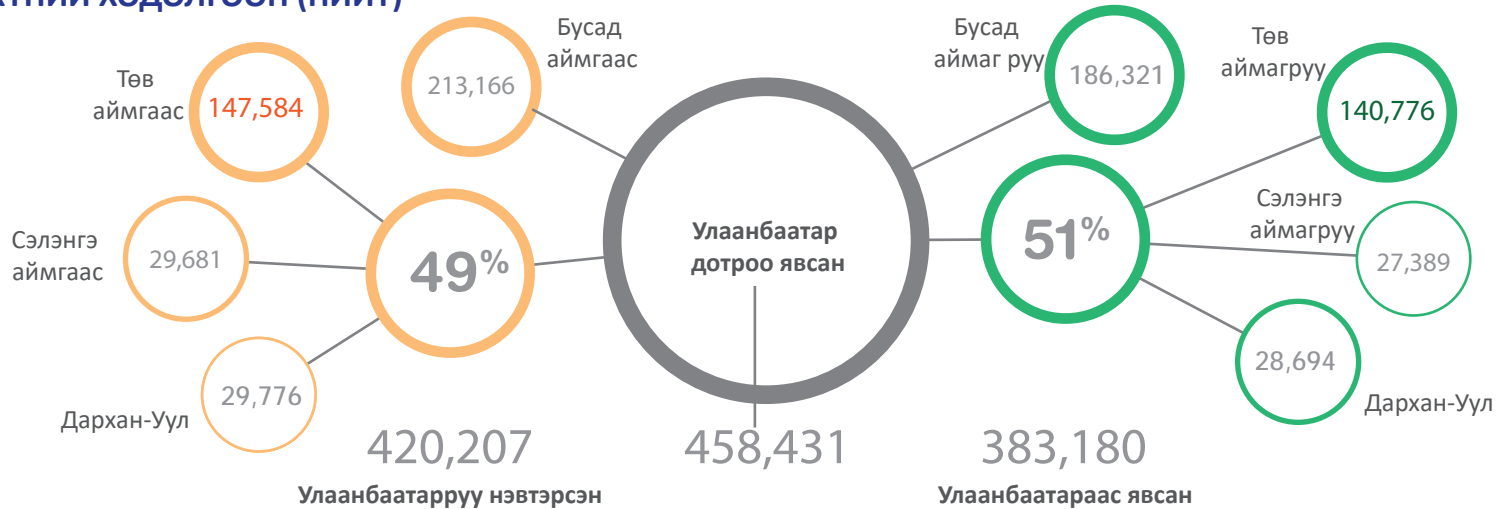


ОХИН

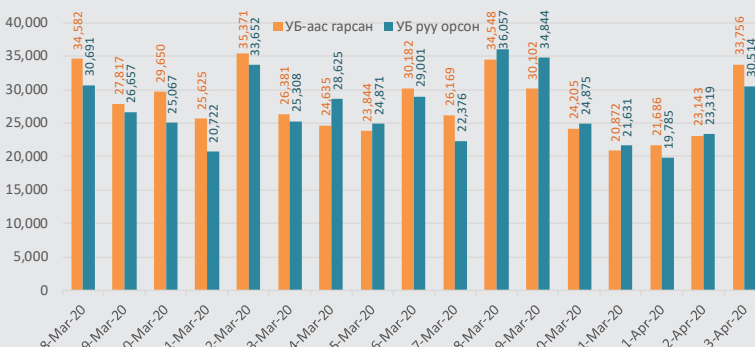
8%

8%

ХҮНИЙ ХӨДӨЛГӨӨН (НИЙТ)



ХӨДӨЛГӨӨНИЙ ЧИГЛЭЛ

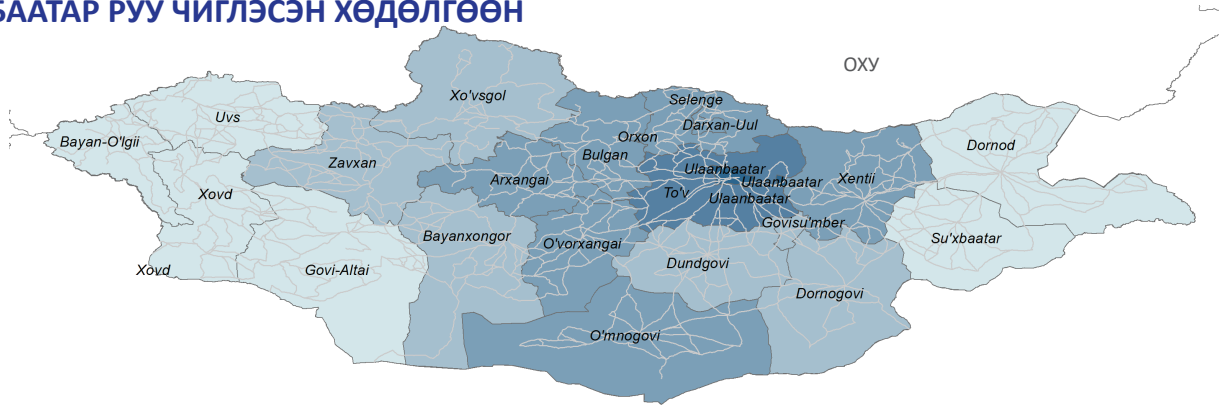


ТОВЧООД ДЭЭРХ ХӨДӨЛГӨӨНИЙ УРСГАЛ

Товчоо	НИЙТ			2020-4-3		
	НИЙТ	Орсон	Гарсан	НИЙТ	Орсон	Гарсан
Эмээлт	292,797	141,303	151,494	7,268	3,437	3,831
Баруунтуруун	189,711	95,740	93,971	7,818	4,403	3,415
Налайх	371,878	187,626	184,252	18,856	9,339	9,517
Морин	267,317	133,833	133,484	9,966	4,981	4,985
Өлзийт	425,533	233,052	192,481	11,010	3,912	7,098
Гүнт	172,855	87,039	85,816	9,352	4,442	4,910
НИЙТ	1,720,091	878,593	841,498	64,270	30,514	33,756

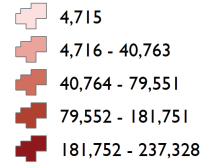


УЛААНБААТАР РУУ ЧИГЛЭСЭН ХӨДӨЛГӨӨН

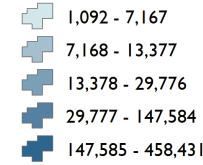


Legend

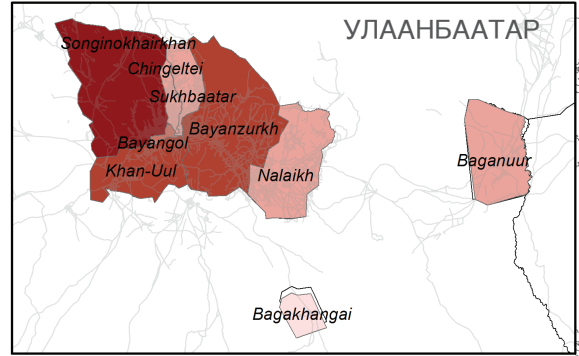
УБ-т очих дүүрэг



Гарсан аймаг



+ Улсын хил
~ Гол зам



Энэхүү зураглалд ашигласан хил, хязгаар, нэр, нэршил нь албан ёсоор хүлээн зөвшөөрөгдсөнийг илтгэхгүй болно

ХҮН АМ ЗҮЙ

XX% - Нийт

XX% - Сүүлийн 24 цаг



ЭРЭГТЭЙ

51%

52%



ЭМЭГТЭЙ

32%

32%



ХҮҮ

9%

9%



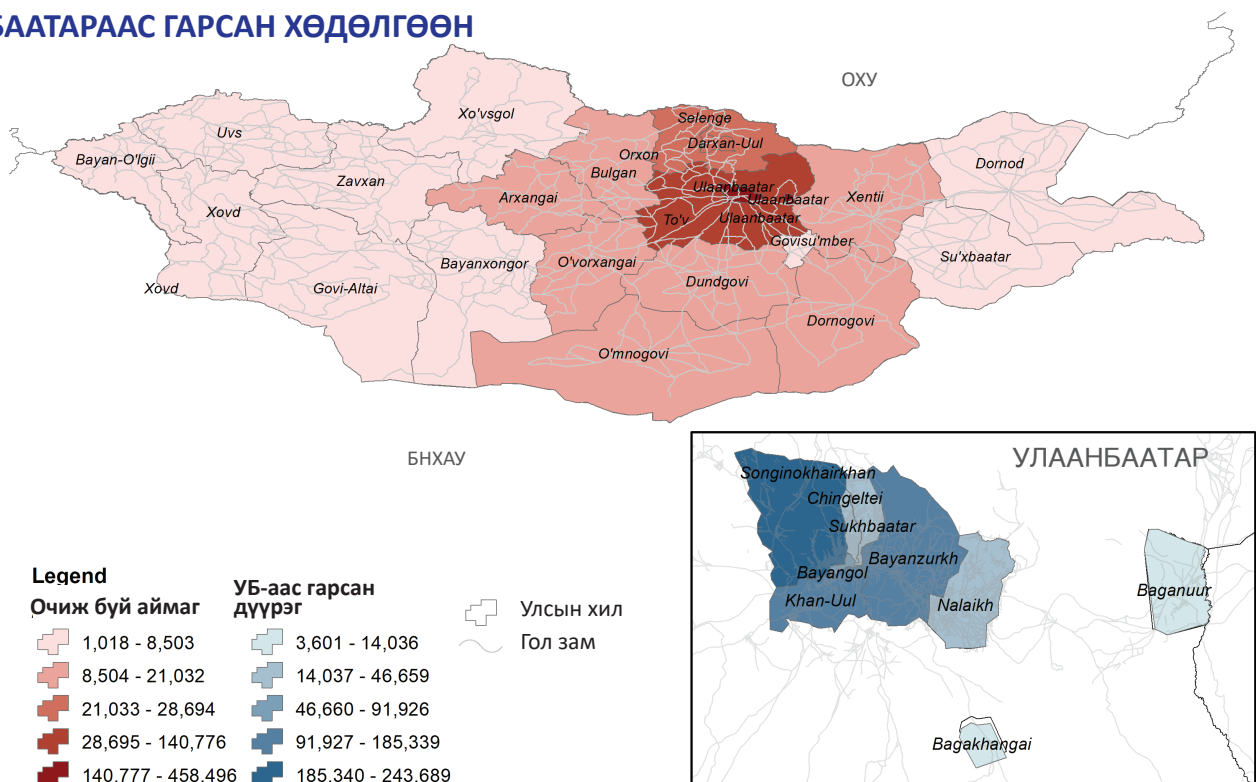
ОХИН

8%

7%

Улаанбаатарт очсон дүүрэг	?	Багахангай	Багануур	Баянгол	Баянзүрх	Чингэлтэй	Хан-Уул	Налайх	Сонгинохайрхан	Сүхбаатар	НИЙТ
Улаанбаатар	1,367	3,306	13,262	27,592	63,270	18,744	133,372	37,032	141,216	19,270	458,431
Архангай	105	12	49	4,038	5,071	1,628	2,466	127	7,918	1,430	22,844
Баянхонгор	50	3	34	1,465	2,302	726	1,099	89	4,025	786	10,579
Баян-Өлгий	6	-	-	140	257	47	50	10	467	115	1,092
Булган	123	18	34	3,110	4,191	1,272	2,257	64	5,128	1,044	17,241
Дархан-Уул	172	33	92	4,750	5,784	1,590	3,397	269	11,809	1,880	29,776
Дорнод	29	5	-	785	3,452	525	801	27	903	640	7,167
Дорноговь	47	14	12	1,910	4,260	522	1,246	23	1,523	827	10,384
Дундговь	47	3	12	2,050	4,556	756	2,420	8	2,532	993	13,377
Говь-Алтай	23	11	31	635	1,111	305	414	19	1,833	326	4,708
Говьсүмбэр	28	5	12	1,328	4,261	407	833	17	832	668	8,391
Хэнтий	25	6	17	1,775	9,646	1,064	1,593	25	1,724	1,341	17,216
Ховд	5	-	12	519	928	252	542	40	1,780	138	4,216
Хөвсгөл	51	25	65	2,196	2,882	742	1,428	58	4,040	811	12,298
Орхон	84	4	67	3,776	4,568	1,027	2,872	163	6,083	1,475	20,119
Сэлэнгэ	103	26	112	6,493	6,852	2,052	3,468	277	8,089	2,209	29,681
Сүхбаатар	28	5	15	574	3,249	270	435	34	520	433	5,563
Төв	606	109	306	23,408	30,929	10,505	25,465	517	44,765	10,974	147,584
Өмнөговь	84	5	34	2,401	4,374	827	4,210	60	4,300	998	17,293
Өвөрхангай	122	41	67	4,059	5,366	1,695	3,422	152	9,548	1,424	25,896
Завхан	42	10	12	1,297	2,106	471	922	45	2,461	605	7,971
Увс	18	5	18	617	1,267	300	506	87	2,069	289	5,176
?	24	4	4	240	483	72	236	92	351	129	1,635
НИЙТ	3,189	3,650	14,267	95,158	171,165	45,799	193,454	39,235	263,916	48,805	878,638

УЛААНБААТАРААС ГАРСАН ХӨДӨЛГӨӨН

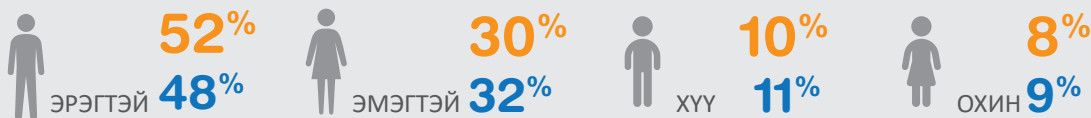


Энэхүү зураглалд ашигласан хил, хязгаар, нэр, нэршил нь албан ёсоор хүлээн зөвшөөрөгдсөнийг илтгэхгүй болно

ХҮН АМ ЗҮЙ

XX% - Нийт

XX% - Сүүлийн 24 цагт



Улаанбаатараас гарсан дүүрэг	?	Багахангай	Баянзүрх	Багануур	Баянгол	Чингэлтэй	Хан-Уул	Налайх	Сонгинохайрхан	Сүхбаатар	НИЙТ
Арханагай	290	4	3,698	36	2,733	1,276	1,873	82	6,562	1,140	17,694
Баянхонгор	85	3	1,338	63	1,110	528	899	58	3,586	533	8,203
Баян-Өлгий	-	-	245	-	200	32	55	-	427	59	1,018
Булган	190	1	3,170	23	2,542	1,149	1,745	25	4,951	879	14,675
Дархан-Уул	106	11	4,822	64	3,984	1,415	2,957	214	13,571	1,550	28,694
Дорнод	33	8	3,889	2	659	547	755	10	772	505	7,180
Дорноговь	49	5	5,167	36	2,041	777	1,526	4	1,632	735	11,972
Дундговь	47	15	4,343	40	1,701	791	2,403	27	2,660	1,045	13,072
Говь-Алтай	31	9	715	18	288	200	343	33	1,752	174	3,563
Говьсүмбэр	20	-	3,804	13	999	444	728	17	843	511	7,379
Хэнтий	60	8	9,517	10	1,563	905	1,249	10	1,509	1,163	15,994
Ховд	11	-	708	7	374	117	360	38	1,373	156	3,144
Хөвсгөл	58	3	1,744	16	1,102	437	1,008	27	3,614	494	8,503
Орхон	109	9	3,612	82	3,327	1,056	2,519	119	6,827	1,106	18,766
Сэлэнгэ	64	12	5,852	117	5,807	1,798	3,194	341	8,383	1,821	27,389
Сүхбаатар	17	1	3,319	2	395	306	479	11	599	494	5,623
Төв	853	73	29,082	274	21,264	9,861	24,088	524	44,507	10,250	140,776
Өмнөговь	54	15	5,384	74	2,809	1,178	4,715	73	5,061	1,669	21,032
Увс	26	7	598	18	256	189	286	27	1,185	154	2,746
Өвөрхангай	206	21	3,712	48	2,883	1,032	2,494	55	7,755	1,160	19,366
Завхан	70	5	1,106	12	685	298	536	51	2,057	277	5,097
?	66	1	241	16	135	101	138	70	469	57	1,294
НИЙТ	2,445	211	96,066	971	56,857	24,437	54,350	1,816	120,095	25,932	383,180