

	Évaluation menée sur le terrain	
	Évaluation menée auprès des informateurs clés par téléphone	

L'objectif de l'outil de suivi des urgences est de rassembler des informations sur les mouvements significatifs et soudains de population. Ce rapport présente des informations sur un mouvement ayant eu lieu **entre le 22 et le 29 mars 2020** dans le département du **Mayo-Sava**, dans la région de **l'Extrême-Nord**.

### RÉSUMÉ DE L'ÉVÉNEMENT



#### POPULATION AFFECTÉE :

238 Personnes déplacées internes (PDI), 46 ménages (estimations)

Entre le **22 et le 29 mars 2020**, **46 ménages de 238 PDI** se sont déplacés depuis la localité de **Goudjoundele (arrondissement de Mora, département du Mayo-Sava)** vers la localité de **Yala Yalta (arrondissement de Mora, département du Mayo-Sava)** en raison des menaces 'attaque émises par des groupes armés non étatiques. Les populations affectées se sont majoritairement déplacées à pied et ont trouvé refuge dans des abris spontanés. Ils prévoient de rester temporairement, le temps que la situation revienne à la normale dans leur localité d'origine. Aucune assistance n'a été fournie.



#### LIEU DU DÉPLACEMENT :

Yala Yalta



#### DATE DU DÉPLACEMENT :

22—29 mars 2020



#### HÉBERGEMENT :

Abris spontanés



#### CAUSE DU MOUVEMENT :

Mouvement préventif



#### MODE DE TRANSPORT :

À pied



#### ASSISTANCE DISPONIBLE :

Aucune

### BESOINS PRIORITAIRES



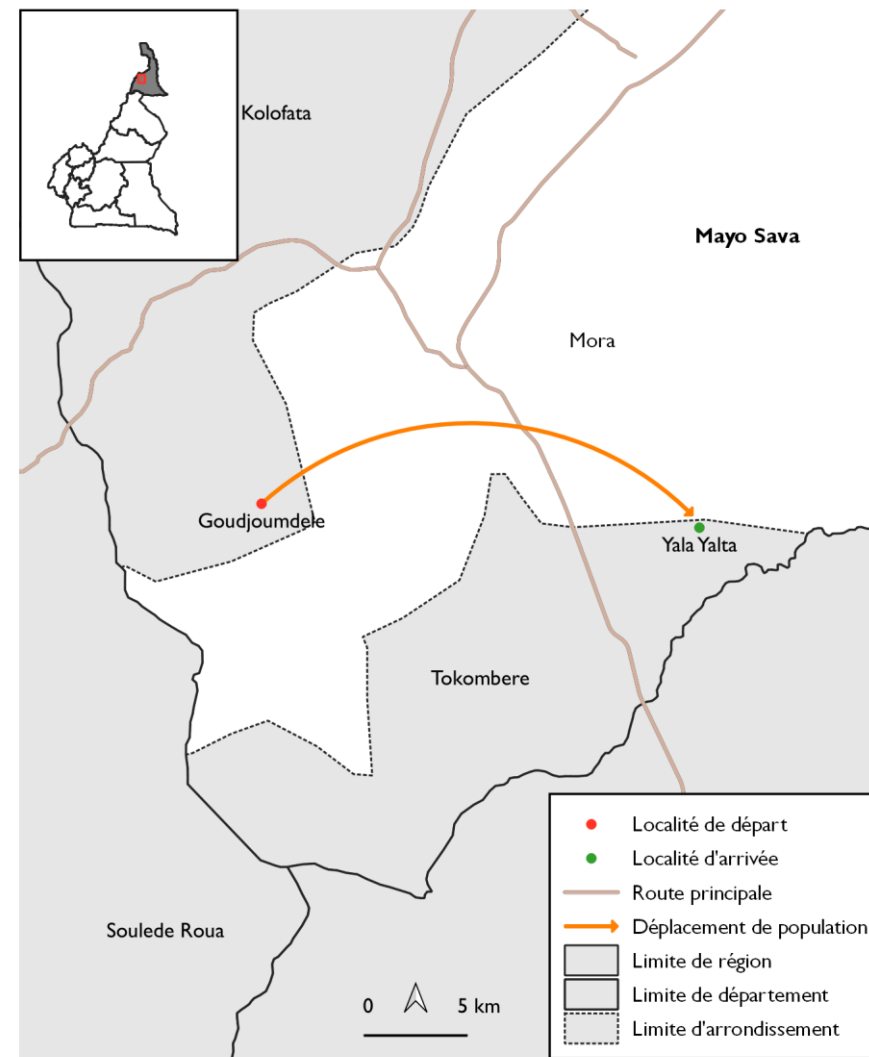
VIVRES



ABRIS



ARTICLES NON ALIMENTAIRES



Cette carte est uniquement présentée à titre illustratif. Les noms et les frontières de cette carte n'impliquent ni l'approbation ni l'acceptation officielle de la part de l'OIM.